



**ПРАВИТЕЛЬСТВО
МОСКОВСКОЙ ОБЛАСТИ**

ПОСТАНОВЛЕНИЕ

18.04.2016 № 303/8

г. Красногорск

**Об утверждении проекта планировки территории
для размещения участка линии кольцевого трамвая «Подольск – Климовск –
Домодедово – аэропорт «Домодедово» – Константиново – Раменское»**

В соответствии с Градостроительным кодексом Российской Федерации, учитывая решение Градостроительного совета Московской области от 22.12.2015, Правительство Московской области постановляет:

1. Утвердить прилагаемый проект планировки территории для размещения участка линии кольцевого трамвая «Подольск – Климовск – Домодедово – аэропорт «Домодедово» – Константиново – Раменское» (далее – проект планировки территории).

2. Главному управлению архитектуры и градостроительства Московской области в семидневный срок со дня принятия настоящего постановления направить главам городского округа Подольск Московской области, городского округа Домодедово Московской области, Раменского муниципального района Московской области, сельского поселения Константиновское Раменского муниципального района Московской области, сельского поселения Чулковское Раменского муниципального района Московской области, сельского поселения Софьинское Раменского муниципального района Московской области, сельского поселения Заболотьевское Раменского муниципального района Московской области, городского поселения Раменское Раменского муниципального района Московской области, городского округа Жуковский Московской области проект планировки территории.

3. Главному управлению по информационной политике Московской области обеспечить официальное опубликование настоящего постановления в газете «Ежедневные новости. Полмосковье» и размещение (опубликование) на сайте Правительства Московской области в Интернет-портале Правительства Московской области.

4. Контроль за выполнением настоящего постановления возложить на заместителя Председателя Правительства Московской области Глжнюшкина Г.В.

Губернатор
Московской области



А.Ю. Воробьев

УТВЕРЖДЕН
постановлением Правительства
Московской области

от 18.04.2016 № 303/8

**Проект планировки территории
для размещения участка линии кольцевого трамвая «Подольск – Климовск –
Домодедово – аэропорт «Домодедово» – Константиново – Раменское»**

Линия кольцевого трамвая «Подольск – Климовск – Домодедово – аэропорт «Домодедово» – Константиново – Раменское» является участком планируемого рельсового скоростного пассажирского транспорта (далее – ЛРТ) на территориях города Москвы и Московской области. Строительство участка линии кольцевого трамвая «Подольск – Климовск – Домодедово – аэропорт «Домодедово» – Константиново – Раменское» (далее – линия первого пускового комплекса ЛРТ) увеличит мобильность населения Московской области, снизит нагрузку с наиболее загруженных направлений пассажирских перевозок между населенными пунктами Московской области и городом Москвой, сократит время нахождения в пути при перемещении между населенными пунктами Московской области и транспортно-пересадочными узлами.

Проект планировки территории для размещения участка линии кольцевого трамвая «Подольск – Климовск – Домодедово – аэропорт «Домодедово» – Константиново – Раменское» (далее – проект планировки территории) выполнен на основании Схемы территориального планирования транспортного обслуживания Московской области, утвержденной постановлением Правительства Московской области от 25.03.2016 № 230/8 «Об утверждении Схемы территориального планирования транспортного обслуживания Московской области», распоряжения Главного управления архитектуры и градостроительства Московской области от 30.11.2015 № 31РВ-162 «О подготовке проекта планировки территории для размещения участка линии кольцевого трамвая «Подольск – Климовск – Домодедово – аэропорт «Домодедово» – Константиново – Раменское» с учетом Схемы территориального планирования Московской области – основных положений градостроительного развития, утвержденной постановлением Правительства Московской области от 11.07.2007 № 517/23 «Об утверждении Схемы территориального планирования Московской области – основных положений градостроительного развития».

Проект планировки территории разработан Государственным унитарным предприятием Московской области «Научно-исследовательский и проектный институт градостроительства» по заказу общества с ограниченной ответственностью «Первая инфраструктурная компания» при методической поддержке Главного управления архитектуры и градостроительства Московской области, с участием Министерства транспорта Московской области и администраций городского округа Подольск Московской области, городского округа Домодедово Московской области, городского округа Жуковский Московской области, сельского поселения Константиновское Раменского муниципального района Московской области, сельского поселения Чулковское Раменского муниципального района Московской области, сельского поселения Софьинское Раменского муниципального района Московской области, сельского поселения Заболотьевское Раменского муниципального района Московской области, городского поселения Раменское Раменского муниципального района Московской области, Раменского муниципального района Московской области.

Проект планировки территории выполнен в составе Концепции реализации проекта развития скоростного внеуличного транспорта Московской области (далее – Концепция).

Разработка Концепции одобрена Координационным советом по развитию транспортной инфраструктуры города Москвы и Московской области 17.09.2014 в

осуществляется Министерством транспорта Российской Федерации и Правительством Московской области. Генеральный заказчик концепции – Дирекция Московского транспортного узла, разработчик концепции – международный консорциум в составе: общества с ограниченной ответственностью «Первая инфраструктурная компания», являющейся лидером, закрытого акционерного общества «Вегас Лекс СНГ», общества с ограниченной ответственностью «Сетек МО», Государственного унитарного предприятия Московской области «Научно-исследовательский и проектный институт градостроительства».

Проект планировки территории подготовлен в целях обеспечения устойчивого развития территории, выделения элементов планировочной структуры, установления грани земельных участков, предназначенных для размещения участка линии кольцевого трамвая и объектов, связанных с ее эксплуатацией.

При разработке проекта планировки территории были использованы материалы специализированных научно-исследовательских и проектных организаций.

Проект планировки территории выполнен на основании результатов инженерных изысканий в соответствии с требованиями технических регламентов.

Проект планировки территории выполнен в составе проекта планировки территории и проекта межевания территории.

Проект планировки территории состоит из основной части, которая подлежит утверждению, и материалов по ее обоснованию.

Основная часть проекта планировки содержит:

1. Положения о строительстве линии первого пускового комплекса ЛРТ, в которых приведены:

- сведения о размещении объектов;
- функционально-планировочная организация территории;
- характеристики развития транспортной инфраструктуры;
- характеристики реорганизации инженерной инфраструктуры;
- ведомость координат точек перелома красных линий.

2. Чертеж планировки территории, на котором отображены:

- красные линии;
- линии, обозначающие дороги, улицы, проезды, включая тротуары, линии связи, объекты инженерной и транспортной инфраструктур, включая пешеходные переходы и светофоры;

границы зон планируемого размещения объектов капитального строительства;

границы зон планируемого размещения объектов федерального, регионального и местного значения.

3. Проект межевания территории, который содержит:

- ведомость образуемых земельных участков;
- каталог координат поворотных точек границ образуемых земельных участков;
- чертеж межевания территории.

Материалы по обоснованию проекта планировки содержат:

- пояснительную записку;
- графические материалы:
- схему расположения элемента планировочной структуры;
- схему использования территории в период подготовки проекта планировки территории;

схему организации улично-дорожной сети и схему движения транспорта;

схему границ территорий объектов культурного наследия;

схему границ зон с особыми условиями использования территории;

существующие и планируемые поперечные профили автомобильных дорог;

схему вертикальной планировки и инженерной подготовки территории;

схему размещения инженерных сетей и сооружений;

разбивочный чертеж-штат усталошения (корректировки) красных линий.

Сведения о размещении объектов

Планируемая линия первого пускового комплекса ЛРТ расположена на территориях городского округа Подольск Московской области, городского округа Домодедово Московской области, сельского поселения Константиновское Раменского муниципального района Московской области, сельского поселения Чулковское Раменского муниципального района Московской области, сельского поселения Софьинское Раменского муниципального района Московской области, сельского поселения Заболотьевское Раменского муниципального района Московской области, городского поселения Раменские Раменского муниципального района Московской области, городского округа Жуковский Московской области.

Линия первого пускового комплекса ЛРТ является элементом формирования единой транспортной системы Московской области, которая соединит крупные административные центры Московской области: город Подольск, город Раменское, город Жуковский и обеспечит транспортное сообщение с аэропортами «Домодево» и «Жуковский».

Территории, прилегающие к зоне планируемого размещения линии первого пускового комплекса ЛРТ, включают в себя:

в границах городского округа Подольск Московской области:

земли населенных пунктов города Подольска (территории разноэтажной многоквартирной и индивидуальной жилой застройки, объектов социального, общественно-делового, административного и специального назначения), деревни Северово (территории индивидуальной жилой застройки, объекта рекреационного назначения), деревни Сергеевка (территории индивидуальной жилой застройки, объектов общественно-делового назначения), поселка Железнодорожный (территории разноэтажной многоквартирной и индивидуальной жилой застройки, объектов общественно-делового, рекреационного и промышленного назначения);

земли сельскохозяйственного назначения (территории сельскохозяйственных угодий и предприятий, садоводческих объединений);

земли лесного фонда Подольского участкового лесничества;

в границах городского округа Домодедово Московской области:

земли населенных пунктов деревни Жуково, деревни Чулпаново, деревни Юсупово, поселка Государственного племенного завода Константиново, села Никитское, деревни Тушицыно, деревни Истомиха, деревни Новлянок (территории индивидуальной жилой застройки), города Домодедово (территории разноэтажной многоквартирной и индивидуальной жилой застройки, объектов социального, общественно-делового и административного назначения);

земли сельскохозяйственного назначения (территории сельскохозяйственных угодий, объектов сельскохозяйственного производства, садоводческих объединений);

земли промышленности (территория аэропорта «Домодево»);

земли лесного фонда Ильинского, Домодедовского и Сельвачевского участковых лесничеств Подольского лесничества;

в границах сельского поселения Константиновское Раменского муниципального района Московской области:

земли населенных пунктов села Константиново, деревни Плестенки (территории индивидуальной жилой застройки);

земли сельскохозяйственного назначения (территории сельскохозяйственных угодий, объектов сельскохозяйственного производства, садоводческих объединений);

земли лесного фонда Подберезного участкового лесничества Виноградовского лесничества;

в границах сельского поселения Чулковское Раменского муниципального района Московской области:

земли населенных пунктов деревни Какузово (территории малоэтажной многоквартирной жилой застройки);

земли сельскохозяйственного назначения (территории сельскохозяйственных угодий, объектов сельскохозяйственного производства, садоводческих объединений);

земли лесного фонда Подберезного участкового лесничества Виноградовского лесничества;

в границах сельского поселения Софьинское Раменского муниципального района Московской области:

земли населенных пунктов деревни Запрудное, деревни Сыцьково, деревни Становое, деревни Шилово, деревни Ивановка, поселка Раменской агрохимстанции (территории индивидуальной жилой застройки);

земли сельскохозяйственного назначения (территории сельскохозяйственных угодий, объектов сельскохозяйственного производства, садоводческих объединений);

земли промышленности (территория объектов промышленного назначения);

земли лесного фонда Подберезного участкового лесничества Виноградовского лесничества;

земли водного фонда (река Москва);

в границах сельского поселения Заболотьевское Раменского муниципального района Московской области:

земли населенных пунктов деревни Клишева (территории индивидуальной жилой застройки);

земли сельскохозяйственного назначения (территории сельскохозяйственных угодий, объектов сельскохозяйственного производства, садоводческих объединений);

в границах городского поселения Раменское Раменского муниципального района Московской области:

земли населенных пунктов города Раменское (территории многоквартирной и индивидуальной жилой застройки, объектов административного, складского, промышленного, инженерного и транспортного назначения);

в границах городского округа Жуковский Московской области:

земли населенных пунктов города Жуковский (территории объектов общественно-делового, административного, промышленного и складского назначения);

земли сельскохозяйственного назначения (территории садоводческих объединений).

Зона планируемого размещения линии скоростного рельсового транспорта пересекает планируемые природные экологические территории, расположенные в сельском поселении Софьинское Раменского муниципального района Московской области¹.

В зоне планируемого размещения расположен выявленный объект археологии – селище Чулпаново I (вблизи деревни Жуково городского округа Домодедово Московской области).

Функционально-планировочная организация территории

Проектом планировки территории предусмотрено сохранение связности территории вдоль линии первого пускового комплекса ЛРТ, формирование пешеходно-транспортных и транспортно-пешеходных связей существующей и планируемой застройки, учета основных пути пешеходного движения, предусмотрены мероприятия по сохранению и развитию общественного транспорта.

Начало линии первого пускового комплекса ЛРТ – в городе Подольске, в районе пересечения улицы Октябрьский проспект города Подольска с улицей Челюскинградской города Подольска, конец линии - в городе Раменское, в районе станции Раменское Раменского направления Московской железной дороги (далее – МЖД).

¹ В соответствии со Схемой территориального планирования Московской области – основных положений градостроительного развития, утвержденной постановлением Правительства Московской области от 11.07.2007 № 517/23 (с/б утверждения Схемы территориального планирования Московской области - основных положений градостроительного развития)

На территории городского округа Подольск протяженность участка линии первого пускового комплекса ЛРТ составит 12,2 км.

На участке от улицы Ленинградского города Подольска до Ленинградского проезда города Подольска, где предусмотрено размещение крупного транспортно-пересадочного узла (далее – ТПУ), линия ЛРТ проходит параллельно улице Октябрьский проспект города Подольска. К ТПУ планируется доставлять жителей микрорайонов юго-западной части города Подольска городским общественным пассажирским транспортом (автобус, троллейбус).

От Ленинградского проезда города Подольска линия ЛРТ продвигает следовать вдоль улицы Октябрьский проспект города Подольска, пересекает улицу Кирова города Подольска, и по участку лесного фонда проходит из направленно к строящейся автомобильной дороге «Южный обход г.Подольска»².

Далее до границы с городским округом Домодедово Московской области линия первого пускового комплекса ЛРТ планируется в одном коридоре с автомобильной дорогой регионального значения «Южный обход г. Подольска» и реконструируемой автомобильной дорогой регионального значения Старосимферопольские шоссе³.

От границы городского округа Домодедово линия первого пускового комплекса ЛРТ проходит в одном коридоре с автомобильной дорогой регионального значения Подольск – Домодедово – Раменское – ЦКАД⁴.

На территории городского округа Домодедово протяженность участка линии первого пускового комплекса ЛРТ составляет 31,7 км (включая заход двух двухпутных линий в аэропорт «Домодедово» протяженностью 6,8 км).

В районе аэропорта «Домодедово» прохождение линии первого пускового комплекса ЛРТ планируется в створе однопутной неэлектрифицированной железнодорожной ветки к Константиновской нефтебазе и Раменскому горно-обогатительному комбинату.

В районе аэропорта «Домодедово» проект планировки территории выполнен с учетом проектируемой «Соединительной автомобильной дороге М-4 «Дон» – аэропорт «Домодедово», транспортной развязки на км 43 автомобильной дороги А-105 «Подъездная дорога от Москвы к аэропорту «Домодедово», пятого пускового комплекса А-105 «Подъездная дорога от Москвы к аэропорту Домодедово».

По территории Раменского муниципального района Московской области прохождение линии первого пускового комплекса ЛРТ планируется в одном коридоре с автомобильной дорогой Подольск – Домодедово – Раменское – ЦКАД. По территории сельского поселения Заболотьевское и городского поселения Раменское Раменского муниципального района линия проходит вдоль реки Черпюха, далее по границе жилой застройки города Раменское, перед заходом на конечную станцию ТПУ участок ЛРТ проходит вдоль улицы Новой города Раменское.

Протяженность линии первого пускового комплекса ЛРТ на территории Раменского муниципального района составляет 24,8 км.

² Проект планировки территории утвержден постановлением Правительства Московской области от 01.08.2014 № 603/29 «Об утверждении проекта планировки территории для размещения линейного объекта капитального строительства – транспортной развязки в плане уровня кольцевого типа на пересечении автомобильной дороги «Южный обход г. Подольска» и автомобильной дороги Подольск-А-101 «Москва - Милославское – Ростваль» в городском округе Подольск и Подольском муниципальном районе и о внесении изменения в постановление Правительства Московской области от 09.09.2013 № 714/37 «Об утверждении проекта планировки территории для строительства автомобильной дороги «Южный обход г. Подольска» в Подольском муниципальном районе, городском округе Климовск Московской области».

³ Проект планировки территории утвержден постановлением Правительства Московской области от 03.05.2012 № 660/16 «Об утверждении проекта планировки территории для реконструкции автомобильной дороги Старосимферопольское шоссе (Подольский район) на участке км 43 - км 48 в Подольском муниципальном районе Московской области».

⁴ Проект планировки территории утвержден постановлением Правительства Московской области от 31.07.2014 № 589/28 «Об утверждении проекта планировки территории для размещения линейного объекта капитального строительства – автомобильной дороги Подольск - Домодедово - Раменское – ЦКАД».

На территории Раменского муниципального района планируется ответвление линии с заходом в международный аэропорт «Жуковский», на территории транспортно-таможенного комплекса. Протяженность участка – 5,4 км.

Характеристики развития транспортной инфраструктуры

Проектом планировки территории предусмотрено строительство линии первого пускового комплекса ЛРТ (два главных пути) по параметрам скоростного трамвая с пересечениями с автомобильными и железными дорогами в разных уровнях. Протяженность линии первого пускового комплекса ЛРТ (двухпутной ветки) составит 74,1 км.

Основные технико-экономические показатели линии скоростного рельсового транспорта

№ п/п	Наименование	Единица измерения	Параметры
1	Протяженность, всего	км	74,1
	Протяженность по основному ходу, всего:	км	68,7
	из них:		
	по территории городского округа Подольск	км	12,2
	по территории городского округа Домодедово (включая заход в аэропорт)	км	31,7
	по территории Раменского муниципального района	км	24,8
	Протяженность подъезда к аэропорту «Жуковский», всего:	км	5,4
	из них:		
	по территории Раменского муниципального района	км	2,4
	по территории городского округа Жуковский	км	3,0
2	Количество главных путей	единиц	2
4	Количество инженерных сооружений (путепроводов, эстакад, мостов)	единиц	37
5	Количество транспортно-пересадочных узлов (ТПУ)	единиц	8
6	Количество остановок	единиц	8
7	Количество пешеходных переходов в разных уровнях	единиц	9

Проектом планировки территории предусмотрено размещение восьми ТПУ и одного трамвайного депо.

Территории ТПУ планируются с учетом формирования многофункционального комплекса, обеспечивающего согласованное развитие станций ЛРТ, помещений обслуживания пассажиров, остановок общественного пассажирского транспорта, паркового пространства, торгово-развлекательных и офисных объектов, а также объектов инженерного обеспечения ЛРТ и многофункционального комплекса.

На ТПУ будет осуществляться пересадка пассажиров с индивидуального, общественного транспорта и железнодорожного транспорта на линию первого пускового комплекса ЛРТ.

Трамвайное депо включает в себя: ремонтную мастерскую; парк отстоя составов общей вместимостью 100 составов; административное здание; производственный комплекс; стоянки грузовых и легковых автомобилей; станцию технического обслуживания; моечно-уборочный комплекс; общежитие; другие объекты.

ТПУ «Кузнечики» общей площадью 2,8 га располагается в западной части города Подольск городского округа Подольск. Подъезд к ТПУ «Кузнечики» осуществляется от

улицы Октябрьский проспект города Подольска. Для организации подъезда в проекте планировки предусмотрено строительство дублера улицы Октябрьский проспект города Подольска, проезда протяженностью около 1,2 км с двумя полосами движения. Проезд предусмотрен восточнее улицы Октябрьский проспект с организацией двух выездов на него: южнее территории ТПУ, где предусмотрено кольцевое пересечение и севернее – со строительством проезда между участком гаражно-строительного кооператива и территорией МУП «Подольская электросеть». Подъезд к объектам ТПУ «Кузнечики» будет осуществляться с планируемого проезда.

Для обеспечения возможности стыковки линии первого грузового комплекса ЛРТ с линией по направлению «Подольск – Москва (аэропорт «Внуково», аэропорт «Остафьево») – «Одинцово Сити» – Одинцово в проекте планировки территории предусмотрены пути для продолжения линии и для отстоя составов.

В составе ТПУ в районе станции ЛРТ и остановок общественного пассажирского транспорта (троллейбусов, автобусов) планируется строительство пешеходного перехода в разных уровнях через улицу Октябрьский проспект города Подольска.

Для компенсации планируемых под снос гаражей (в месте размещения ТПУ «Кузнечики») предусмотрена территория под размещения многоэтажного паркинга в районе примыкания Красногвардейского бульвара города Подольска к Октябрьскому проспекту города Подольска.

ТПУ «Весенняя» общей площадью 9,4 га планируется в южной части города Подольска городского округа Подольск, в районе платформы Весенняя Курского направления МЖД.

Подъезд к ТПУ «Весенняя» планируется от Старосимферопольского шоссе.

Для организации подъезда предусмотрено строительство проездов общей протяженностью около 1,4 км с двумя полосами движения.

В западной части ТПУ «Весенняя» проезд (протяженностью 1,0 км) примыкает к улице Индустриальной и к Старосимферопольскому шоссе. К Старосимферопольскому шоссе предусмотрено два примыкания: в месте пересечения с автомобильной дорогой «Южный обход г. Подольска» (под эстакадой) и в районе существующего кольцевого пересечения на примыкании улицы Большой Серпуховской к Старосимферопольскому шоссе. По проезду будет осуществляться подъезд к платформе Весенняя, а также к объектам западной части ТПУ. Также предусмотрено строительство проезда, связывающего улицу Индустриальную со Старосимферопольским шоссе. Подъезд к объектам на территории восточной части ТПУ «Весенняя» предусмотрен от проезда, запланированного от Старосимферопольского шоссе (только въезд) до улицы Заводской (въезд/выезд). Протяженность проезда – 0,4 км.

В проекте планировки предусмотрен перенос остановок общественного пассажирского транспорта (автобус) на Старосимферопольском шоссе на 70 м к югу от существующих. В месте размещения остановок предусмотрено строительство пешеходного перехода в разных уровнях через шоссе, связывающего восточную и западную части ТПУ.

В составе ТПУ «Весенняя» планируется создание дополнительных объектов спортивно-оздоровительного характера, включая спортивные тренажерные залы, искусственную футбольную площадку.

ТПУ «ВСМ Подольск» общей площадью 32,6 га располагается в границах городского округа Домодедово в западной части деревни Чулпаново, в районе планируемой остановки «Подольск» высокоскоростной железнодорожной магистрали (далее – ВСМ) «Москва – Адлер».

Временной период организации ТПУ «ВСМ Подольск» связан со строительством ВСМ. На данном участке ЛРТ учитываются две очереди строительства: на I очередь линия ЛРТ планируется по земле; на II очередь – в разных уровнях, для организации удобной

пересадки пассажиров с ЛРТ на станцию ВСМ «Подольск» и обеспечения бесперебойного движения по линии ЛРТ на период строительства ВСМ.

Организация подъезда к ТПУ планируется от автомобильной дороги федерального значения «М-2 «Крым» – д/о «Бор» и от планируемой автомобильной дороги регионального значения Подольск – Домодедово – Раменское – ЦКАД.

ТПУ «Большое Домодедово» общей площадью 3,8 га располагается в западной части города Домодедово городского округа Домодедово.

Подъезд к ТПУ организован от планируемой автомобильной дороги Подольск – Домодедово – Раменское – ЦКАД, с улицы-дорожной сети микрорайона «Новое Домодедово».

ТПУ «Аэропорт Домодедово» расположен на территории аэропорта «Домодедово» и входит в состав транспортно-пересадочного узла, сформированного на основе аэропорта. Конечная остановка планируется в непосредственной близости от зоны вылета. Схема перемещения пассажиров ЛРТ к зданию аэропорта предусматривает доступность без использования дополнительных средств передвижения. Также в рамках ТПУ предусматривается возможность прямой стыковки между направлениями ЛРТ Подольск – аэропорт Домодедово и аэропорт Домодедово – Раменское.

ТПУ «Константиновское» общей площадью 11,4 га располагается в границах сельского поселения Константиновское Раменского муниципального района Московской области.

Подъезд автомобильного транспорта к ТПУ будет осуществляться от автомобильной дороги регионального значения Новленское – Семивраги – Домодедовское кладбище. Съезд планируется от транспортной развязки дороги с линией первого пускового комплекса ЛРТ и планируемой автомобильной дорогой регионального значения Подольск – Домодедово – Раменское – ЦКАД. В рамках ТПУ предусматривается возможность сопряжения линии ЛРТ с последующим пусковым комплексом ЛРТ по направлению к станции Молоково.

ТПУ «Ивановка» общей площадью 5,0 га располагается в границах сельского поселения Софьиновское Раменского муниципального района Московской области.

Подъезд к ТПУ предусмотрен от федеральной автомобильной дороги М-3 «Урал» (старое направление). Протяженность подъезда – 400 м, две полосы движения. По проезду планируется одностороннее движение транспорта.

В рамках ТПУ «Ивановка» предусматривается возможность сопряжения линии ЛРТ с ответвленной линией в сторону аэропорта «Жуковский», а также возможность осуществления прямой стыковки между маршрутами в направлениях к аэропорту Домодедово и станции Раменское.

ТПУ «Раменское» общей площадью 3,7 га располагается в центральной части города Раменское городского поселения Раменское Раменского муниципального района Московской области, в районе платформы Раменское Рязанского направления МЖД.

Организация подъезда к ТПУ планируется от существующей улице-дорожной сети – по улице Новой и улице Революции города Раменское, для чего предусмотрена реконструкция улиц и реорганизация движения. Кроме этого, планируется строительство проезда – продолжения улицы Новой в направлении железнодорожных путей. Проезд пройдет по территории ТПУ и вылетит на улицу Революции, образуя новую связь между улицами. По проезду планируется движение маршрутов общественного транспорта (автобус), проходящих по улице Революции.

Протяженность планируемого проезда составляет 700 м.

В проекте планировки территории в составе ТПУ предусмотрено строительство пешеходного перехода в разных уровнях через пути Рязанского направления МЖД.

Трамвайное дело предусмотрено для обслуживания линии первого пускового

комплекса ЛРТ. Трамвайное депо общей площадью 42,5 га располагается в границах городского Домодедова, в районе деревни Тупицино севернее аэропорта «Домодедово».

Организация подъезда к депо планируется от существующей автомобильной дороги «Шишкино – Котляково» – Тупицино. Протяженность реконструкции дороги до параметров IV категории составляет 1640 м. Предусматривается строительство нового участка автомобильной дороги «Шишкино – Котляково» – Тупицино – Депо с двумя полосами движения. Протяженность нового участка дороги составит 500 м. На территорию депо предусматривается два въезда-выезда. Основной подъезд к территории депо будет осуществлен с южной стороны депо. Пожарный подъезд к депо предусмотрен с северной стороны депо.

Кроме ТПУ на линии первого пускового комплекса ЛРТ планируется размещение восьми остановочных пунктов.

Перечень остановочных пунктов на линии первого пускового комплекса ЛРТ

№ п/п	Наименование	Местоположение	Расположение остановки
1	Остановочный пункт «Глобус»	в городе Подольск, автомобильная дорога Старосимферопольское шоссе, в районе торговых комплексов «Леруа Мерлен» и «Глобус»	на эстакаде
2	Остановочный пункт «Сосновая»	в городе Подольске, в районе примыкания улицы Сосновой к автомобильной дороге Старосимферопольское шоссе	на эстакаде
3	Остановочный пункт «Юсупово»	на территории городского округа Домодедово, в районе планируемого жилого комплекса «Юсупово-парк»	в уровне земли
4	Остановочный пункт «Авиационная»	на территории городского округа Домодедово, в районе платформы Авиационная Павелецкого направления МЖД	в уровне земли
5	Остановочный пункт «Деловой центр»	на территории аэропорта «Домодедово», в районе территории многофункциональных общественно-деловых комплексов	в уровне земли
6	Остановочный пункт «Нефтебаза»	на территории сельского поселения Чулковское Раменского муниципального района, восточнее деревни Кузьево	в уровне земли
7	Остановочный пункт «Раменское»	в юго-западной части городского поселения Раменское Раменского муниципального района	в уровне земли
8	Остановочный пункт «Аэропорт Жуковский»	на территории строящегося международного аэропорта «Жуковский» в городском округе Жуковский	на эстакаде

Все пересечения линии первого пускового комплекса ЛРТ с автомобильными и железными дорогами предусмотрены в разных уровнях.

Перечень пересечений в разных уровнях линии первого пускового комплекса ЛРТ с автомобильными дорогами, железными дорогами, водными объектами.

№ п/п	Наименование объекта пересечения (улица, автомобильная дорога, железнодорожные пути, река, пруд)	Местоположение объекта	Вид искусственного сооружения
1	улица Кирова города Подольска	городской округ Подольск	путепровод
2	река Жественка	городской округ Подольск в районе деревни Северово	мост
3	автомобильная дорога Сергеевка – Лесопроект, автомобильная дорога Подольск – Климовск, Курское направление МЖД, Старосимферопольское шоссе, автомобильная дорога Старосимферопольское шоссе – Березки, автомобильная дорога Проезд улица Окружная – улица Циолковского, улица Сосновая	городской округ Подольск	путепровод
4	улица Орджоникидзе, автомобильная дорога Подольск – Домодедово – Раменское – ЦКАД, развязка на пересечении автомобильная дорога М-2 «Крым» и автомобильная дорога Подольск – Домодедово – Раменское – ЦКАД, автомобильная дорога М-2 «Крым»	городской округ Подольск	путепровод
5	ВСМ «Москва – Adler» (II очередь строительства, при условии строительства объекта федерального значения ВСМ «Москва – Adler»)	городской округ Домодедово в районе деревни Чулпаново	I очередь – в уровне земли; II очередь – тоннель или эстакада
6	Чулпановский пруд	городской округ Домодедово	мост
7	автомобильная дорога Овчинки – Чулпаново, река Конюшелька, подъезд к СИТ «Батина лощина»	городской округ Домодедово в районе деревни Жуково	путепровод, мост
8	автомобильная дорога Заболотье – Никитское – Авдотьино	городской округ Домодедово в районе деревни Юсушино	прохождение под пролетным строением автомобильной дороги

№ п/п	Наименование объекта пересечения (улицы, автомобильная дорога, железнодорожные пути, река, пруд)	Местоположение объекта	Вид искусственного сооружения
9	автомобильная дорога Заболотье - Никитское - Авдотьино	городской округ Домодедово в районе деревни Никитское	прохождение под пролетным строением автомобильной дороги
10	река Рожайка	городской округ Домодедово в районе села Никитское	мост
11	съезд с автомобильной дороги Подольск - Домодедово - Раменское - ЦКАД к микрорайону Большое Домодедово	городской округ Домодедово	прохождение под пролетным строением автомобильной дороги
12	автомобильная дорога М-4 «Дон» - Выстраково - Подъезд к аэропорту Домодедово	городской округ Домодедово	прохождение под пролетным строением автомобильной дороги
13	автомобильная дорога Каширское шоссе, Павелецкое направление МЖД, автомобильная дорога М-4 «Дон», Павелецкое направление МЖД (участок Домодедово - Аэропорт)	городской округ Домодедово	путепровод
14	автомобильная дорога ст. Авиационная - ВИПК МВД РФ	городской округ Домодедово микрорайон Авиационный	прохождение под пролетным строением автомобильной дороги
15	автомобильная дорога Подольск - Домодедово - Раменское - ЦКАД	городской округ Домодедово	прохождение под пролетным строением автомобильной дороги
16	пути ЛРТ в депо	городской округ Домодедово в районе деревни Тушицыно	путепровод
17	А-105 «подъездная дорога от Москвы к аэропорту Домодедово»	городской округ Домодедово в районе деревни Тушицыно	путепровод
18	соединительная автомобильная дорога от М-4 «Дон» до аэропорта «Домодедово»	городской округ Домодедово в районе деревни Тушицыно	прохождение под пролетным строением автомобильной дороги

№ п/п	Наименование объекта пересечения (улица, автомобильная дорога, железнодорожные пути, река, пруд)	Местоположение объекта	Вид искусственного сооружения
19	ЛРТ «Москва (станции м.Царицыно) - аэропорт Домодедово»	городской округ Домодедово в районе деревни Тунцыно	прохождение под пролетным строением ЛРТ
20	подземной железнодорожный путь открытого акционерного общества «Раменский горно-обогатительный комбинат»	городской округ Домодедово	путепровод
21	подземной ж/д путь открытого акционерного общества «Раменский горно-обогатительный комбинат» автомобильная дорога Подольск Домодедово – Раменское – ЦКАД, автомобильная дорога ЦКАД – аэропорт Домодедово	городской округ Домодедово	путепровод
22	дороги аэропорта «Домодедово»	городской округ Домодедово, территория аэропорта Домодедово	путепровод
23	автомобильная дорога Новляское – Семивраги – Домодедовское кладбище	городской округ Домодедово в районе деревни Истомино	прохождение под пролетным строением автомобильной дороги
24	ручей	городской округ Домодедово в районе деревни Истомино	мост
25	автомобильная дорога Новляское – Семивраги – Домодедовское кладбище	городской округ Домодедово в районе деревни Новляское	прохождение под пролетным строением автомобильной дороги
26	подземной ж/д путь открытого акционерного общества «Раменский горно-обогатительный комбинат», автомобильная дорога Подольск Домодедово – Раменское – ЦКАД, река Жданья	городской округ Домодедово в районе деревни Новляское	путепровод, мост
27	автомобильная дорога Константиново – Сельвачево	Раменский муниципальный район, сельское поселение Константиновское	прохождение под пролетным строением автомобильной дороги
28	развязка на пересечении автомобильной дороги Подольск – Домодедово – Раменское – ЦКАД и подъезда к садоводческому некоммерческому товариществу «Зенит 2»	Раменский муниципальный район, сельское поселение Константиновское	прохождение под пролетным строением автомобильной дороги

№ п/п	Наименование объекта пересечения (улица, автомобильная дорога, железнодорожные пути, река, пруд)	Местоположение объекта	Вид некапитального сооружения
29	автомобильная дорога Подольск – Домодедово – Раменское – ЦКАД	Раменский муниципальный район, сельское поселение Софьинское в районе деревни Ивановка	тоннель
30	автомобильная дорога М-5 «Урал» (старое направление), автомобильная дорога М-5 «Урал»	Раменский муниципальный район, сельское поселение Софьинское в районе деревни Ивановка	путепровод
31	автомобильная дорога М-5 «Урал» – Дурниха	Раменский муниципальный район, сельское поселение Софьинское	путепровод
32	река Москва, автомобильная дорога «улица Наркомвоя – Новорожкистское»	городской округ Жуковский	путепровод, мост
33	ручей	Раменский муниципальный район, сельское поселение Софьинское	мост
34	автомобильная дорога М-5 «Урал» – Дурниха, река Москва	Раменский муниципальный район, сельское поселение Софьинское	путепровод, мост
35	река Черновка	Раменский муниципальный район, сельское поселение Заболотьевское	мост
36	автомобильная дорога Аэродром ЛНИ им. Громова – «Подольск – Домодедово – Раменское – ЦКАД»	Раменский муниципальный район, сельское поселение Заболотьевское	прохождение под пролетным строением автомобильной дороги
37	река Черновка	Раменский муниципальный район, сельское поселение Заболотьевское	мост
38	улица 100-й Свирской Дивизии	городское поселение Раменское	путепровод

Для обеспечения безопасности движения пешеходов в районе остановочных пунктов в ТПУ на линии первого пускового комплекса ЛРТ планируется строительство девяти пешеходных переходов в районе:

ТПУ «Кузнецкий», через улицу Октябрьский проспект;
 ТПУ «Весенняя», через Старосимферопольское шоссе;
 остановочный пункт «Глобус»;
 остановочный пункт «Сосновая»;
 остановочный пункт «Юсупово»;
 остановочный пункт «Авиационная»;
 остановочный пункт «Нефтебаза»;
 остановочный пункт «Раменское»;
 ТПУ «Раменское» через пути Рязанского направления МЖД.

Для исключения попадания пешеходов на пути линии по всей протяженности вдоль трассы предусмотрены ограждения.

Строительство ЛРТ связано с необходимостью переустройства улично-дорожной сети.

Перечень основных мероприятий по строительству (реконструкции) объектов транспортных инфраструктур необходимых для функционирования ЛРТ.

№ п/п	Мероприятия	Протяжённость, км	Площадь территорий под переустройство улично-дорожной сети, га
1	Реконструкция Октябрьского проспекта в городе Подольске	1,62	6,23
2	Реконструкция улично-дорожной сети в районе ТПУ «Весенняя»	1,40	5,16
3	Строительство подъездных дорог к ТПУ «ВСМ Подольск»	2,50	7,56
4	Строительство подъездных дорог к ТПУ «Большое Домоподово»	1,00	2,24
5	Подъезд к остановочному пункту «Авиационная»	0,50	0,96
6	Строительство съездов к ТПУ «Константиново» с автомобильной дороги Жирякино – Повляцкое – Кишкино	0,50	2,44
7	Строительство автомобильной дороги Плетенки – ТПУ «Константиново»	1,00	3,54
8	Реконструкция улицы Новой в городе Раменское	0,70	1,06

Прохождение ЛРТ планируется в непосредственной близости от магистрального нефтепровода и нефтепродуктопровода «Рязань – Москва», а также магистрального Кольцевого нефтепродуктопровода вокруг Москвы. В местах с ненормативными углами пересечений и приближений ЛРТ к ним в проекте планировки территории предусмотрены

мероприятия и зарезервированы зоны по переустройству (перекладке) объектов нефтепродуктообеспечения.

Перечень мероприятий по переустройству (перекладке) объектов нефтепродуктообеспечения:

- защитные мероприятия на нефтепродуктопроводе в районе деревни Тушино городского округа Домодедово;
- перекладка в районе деревни Плещиха сельского поселения Колеташиловское Раменского муниципального района;
- перекладка в районе «Володарской линейной производственно-диспетчерской станции» (ВЛПДС);
- перекладка в районе села Спьяково сельского поселения Софьинское Раменского муниципального района;
- перекладка на левом берегу реки Москвы сельского поселения Софьинское Раменского муниципального района.

Характеристики резервирования инженерной инфраструктуры

В отношении инженерной инфраструктуры предусмотрены следующие мероприятия:

1) переустройство и вынос инженерных коммуникаций и сооружений, попадающих в зону призыва к строительным работам, в соответствии с требованиями нормативных документов и технических условий, выданных эксплуатирующими организациями и владельцами объектов инженерной инфраструктуры;

2) сбор и отвод поверхностного стока;

3) организация рельефа;

4) размещение трансформаторных подстанций (тяговых) с учетом внешнего электроснабжения и функционирования тяговой сети (питающие линии и контактная сеть, включая территорию депо);

5) наружное освещение территории;

6) электроснабжение объектов технического обслуживания на территории депо;

7) размещение трансформаторных подстанций (нетяговых) для электроснабжения инженерных сетей водоснабжения и канализации, теплоснабжения, сбора, отведения и очистки поверхностного стока, а также обслуживания объектов, планируемых в составе ТПУ и станций.

8) обеспечение полным комплексом телекоммуникационных услуг (проводная и беспроводная телефонная связь, сигнализация, централизация и блокировка, диспетчерская и громкоговорящая связь, радиосвязь, электроадресация, производственное оповещение, охранная и пожарная сигнализация и другие).

Для нормального функционирования и ввода в эксплуатацию скоростного рельсового пассажирского транспорта запланировано строительство:

открытой сети дождевой канализации:

30 водопропускных труб;

4 тяговых электроподстанций внешней питающей сети: ПС-110(220)/35 кВ с трансформацией напряжения на 35 кВ переменного тока;

строительство 40 тяговых трансформаторных подстанций;

строительство трех тяговых трансформаторных подстанций на территории депо;

строительство 15 трансформаторных подстанций для электроснабжения петяговых потребителей на переменном токе;

сети наружного освещения,

технологических линий связи, размещение телекоммуникационного оборудования в выделенных помещениях.

Для обеспечения требуемых условий эксплуатации и соответствующих параметров по надежности функционирования существующих инженерных коммуникаций предусмотрены переустройство и вынос из зоны строительства:

- участков водопроводных сетей;
- участков коллекторы бытовой канализации;
- участка напорного коллектора дождевой канализации;
- участков сети дождевой канализации;
- участков русла ручья Черловка;
- участков воздушных линий электропередачи напряжением 35 кВ, 110 кВ, 220 кВ, 500 кВ;
- участков воздушных и кабельных линий электропередачи напряжением 6(10) кВ и 0,4 кВ;
- объектов магистральной и распределительной сети газоснабжения;
- участков тепловых сетей;
- линий связи, в том числе технологических, обслуживающих магистральные трубопроводы.

Перестройство и строительство объектов инженерной инфраструктуры

№ п/п	Объекты инженерной инфраструктуры	Мероприятия	Параметры планируемого развития инженерной инфраструктуры	Занимаемая территория, га
1	Водоснабжение			
1.1	водопроводная сеть диаметром 400 мм	демонтаж	0,900 км	0,0380
		строительство	0,600 км	0,0250
1.2	водопроводная сеть диаметром 315 мм	демонтаж	0,112 км	0,0035
		строительство	0,120 км	0,0038
1.3	водопроводная сеть диаметром 160 мм (две нитки)	демонтаж	0,372 км	0,0059
		строительство	0,680 км	0,0214
1.4	водопроводная сеть диаметром 225 мм (диаметром 315 мм – по новой трассе)	демонтаж	0,203 км	0,0046
		строительство	0,180 км	0,0057
1.5	водопроводная сеть диаметром 700 мм	демонтаж	0,139 км	0,0097
		строительство	0,135 км	0,0095
1.6	водопроводная сеть (диаметр не установлен)	демонтаж	0,351 км	0,0052
		строительство	0,212 км	0,0034
1.7	водопроводная сеть диаметром 150 мм (диаметром 160 мм – по новой трассе)	демонтаж	0,030 км	0,0005
		строительство	0,038 км	0,0006
2	Водоотведение			
2.1	напорный канализационный коллектор (диаметр не установлен)	демонтаж	1,972 км	0,0592
		строительство	2,375 км	0,0748
2.2	напорный канализационный коллектор диаметром 110 мм (две нитки)	демонтаж	0,942 км	0,0104
		строительство	1,038 км	0,0115
2.3	самыечные канализационные коллекторы (диаметр не установлен)	демонтаж	0,154 км	0,0031
		строительство	0,148 км	0,0030

№ п/п	Объекты инженерной инфраструктуры	Мероприятия	Параметры планируемого развития инженерной инфраструктуры	Занимаемая территория, га
2.4	самотечный канализационный коллектор диаметром 500 мм	реконструкция (усиление участков)	0,040 км	0,0028
2.5	действующий канализационный коллектор диаметром 160 мм	демонтаж	0,150 км	0,0024
2.6	самотечный канализационный коллектор диаметром 800 мм	демонтаж	0,515 км	0,0433
		строительство	0,500 км	0,0420
3	Организация поверхностного стока			
3.1	открытая дождевая канализация (водоотводные канавы)	демонтаж	4,50 км	1,125
		строительство	50,42 км	12,605
3.2	напорный коллектор диаметром 325 мм в две нитки	демонтаж	0,505 км	0,0581
		строительство	0,542 км	0,0623
3.3	дождевая канализация диаметром 500 мм	демонтаж	0,100 км	0,0050
		реконструкция (усиление)	0,175 км	0,0088
		строительство	0,098 км	0,0049
3.4	дождевая канализация диаметром 1500 мм в две нитки	демонтаж	0,200 км	0,0800
		строительство	0,262 км	0,1048
3.5	водопропускные трубы	демонтаж	15 труб	0,0350
		строительство	30 труб	0,1260
3.6	русло ручья Чернавка	засыпка	0,187 км	0,2200
		строительство	0,160 км	0,1900
4	Электроснабжение			
4.1	тяговые электроподстанции внешней питающей сети: ПС-110(220)/35 кВ с трансформацией напряжения на 35 кВ переменного тока	строительство	4 объекта	1,6900
4.2	трансформаторные подстанции (далее - ТП)	строительство	58 объектов	1,0750
4.2.1	тяговые ТП-35/0,825 кВ (далее - ТПС)	строительство	40 объектов	0,8500
4.2.2	ТП депо:	строительство	3 объекта (с указанием количества (штук) и мощности (МВА) трансформаторов).	0,0500
	ТП депо-1	строительство	1 штука x 5 МВА	0,0150
	ТП депо-2	строительство	1 штука x 5 МВА	0,0150
	ТП депо-3	строительство	2 штуки x 3 МВА	0,0200

№ п/п	Объекты инженерной инфраструктуры	Мероприятия	Параметры планируемого развития инженерной инфраструктуры	Занимаемая территория, га
4.2.3	ТП-35/0,4 кВ (вспомогательные) для электроснабжения тяговых потребителей на переменном токе	строительство	15 объектов	0,3000
4.3	линии электропередачи напряжением 110(220) кВ внешнего электроснабжения линии рельсового транспорта	строительство	по техническим условиям отдельным проектом	-
4.4	кабельные линии электропередачи напряжением 35 кВ переменного тока (две цепи) между планируемыми питающими подстанциями ПС-110(220)/35 кВ для присоединения планируемых тяговых подстанций (ТПС)	строительство	70,860 км (протяженность по трассе)	10,6290
4.5	контактная сеть напряжением 0,825 кВ линии рельсового транспорта	строительство	153,860 км	15,3890
4.6	строительство кабельных и воздушных линий (КЛ и ВЛ) питающей тяговой сети напряжением 825 В постоянного тока	строительство	1,410 км (протяженность по трассе)	0,1410
4.7	линии электропередачи сети наружного освещения напряжением 0,4 кВ	строительство	1,2 км (протяженность по трассе)	0,0720
	переустройство линий электропередачи			
4.8	воздушная линия электропередачи (ВЛ) напряжением 500 кВ	демонтаж участков	1,390 км	4,1700
		строительство	1,390 км	4,1700
4.9	воздушная линия электропередачи (ВЛ) напряжением 220 кВ	демонтаж участков	2,725 км	3,8150
		строительство	3,490 км	4,8860
		реконструкция	0,600 км	0,8400
4.10	воздушные линии электропередачи (ВЛ) напряжением 110 кВ	демонтаж участков	12,780 км	12,7800
		строительство	10,500 км	10,5000
		реконструкция	0,261 км	0,2610
4.11	кабельные линии электропередачи (КЛ) напряжением 110 кВ	строительство	1,140 км	0,1360
4.12	воздушные линии электропередачи (ВЛ) напряжением 35 кВ	реконструкция	0,775 км	0,3875
		демонтаж	0,410 км	0,2050
		строительство	0,416 км	0,2080

№ п/п	Объекты инженерной инфраструктуры	Мероприятия	Параметры планируемого развития инженерной инфраструктуры	Занимаемая территория, га
4.13	кабельные линии электропередачи (КЛ) напряжением 35 кВ	строительство	0,740 км	0,0740
4.14	воздушные линии электропередачи (ВЛ) напряжением 10(6) кВ	демонтаж участков	4,400 км	0,8800
		строительство	3,380 км	0,6760
4.15	кабельные линии электропередачи (КЛ) напряжением 10(6) кВ	демонтаж участков	1,560 км	0,1560
		строительство	4,150 км	0,4150
4.16	воздушные линии электропередачи (ВЛ) напряжением 0,4 кВ	демонтаж участков	0,903 км	0,0903
4.17	кабельные линии электропередачи (КЛ) напряжением 0,4 кВ	демонтаж участков	0,098 км	0,0098
		строительство	0,675 км	0,0675
5	Связь			
5.1	линии технологической связи рельсового скоростного пассажирского транспорта	строительство	145,60 км	7,2800
5.2	телекоммуникационный узел на территории депо	установка оборудования в выделенном помещении	1 объект	-
5.3	пост централизованного управления стрелками на территории депо	установка оборудования в выделенном помещении	1 объект	-
5.4	телефонные аппараты городской телефонной связи	установка оборудования	70 штук	-
переустройство линейно-кабельных сооружений связи и линий связи				
5.5	кабели связи в грунте	демонтаж	40,790 км	2,0395
5.6	кабельная канализация связи	строительство	16,990 км	1,1893
5.7	технологические кабели связи магистральных трубопроводов	демонтаж	10,400 км	0,5200
		строительство	18,780 км	0,9390
6	Теплоснабжение			
6.1	тепловые сети	демонтаж	0,220 км	0,0154
		строительство	0,226 км	0,0188
		реконструкция	0,180 км	0,0270
7	Газоснабжение			
7.1	газопровод Р ≤ 2,5 МПа диаметром 800 мм «Ставрополь – Москва» (2 нитки)	демонтаж участка	0,793 км	0,0714
		строительство	0,973 км	0,0876
7.2	магистральные газопроводы	демонтаж	1,640 км	2,4600

№ п/п	Объекты инженерной инфраструктуры	Мероприятия	Параметры планируемого развития инженерной инфраструктуры	Занимаемая территория, га
	1000-5,5 «Воскресенск – КРП-11» и 1000-5,5 «Воскресенск – КРП-16»	строительство	2,162 км	3,2430
7.3	магистральные газопроводы 200, 400-5,5 МПа – отводы к газораспределительным станциям Московского аэропорта Домодедово	демонтаж	9,160 км	8,2440
		строительство	9,886 км	8,8970
7.4	Газораспределительные станции	демонтаж	2 объекта	0,6000
		строительство	1 объект	0,4500
7.5	газопровод высокого давления $P \leq 0,6$ МПа диаметром 160 мм	демонтаж участка	0,218 км	0,0036
		строительство участка	0,228 км	0,0038
7.6	газопровод высокого давления $P \leq 0,6$ МПа диаметром 400 мм	демонтаж участка	0,450 км	0,0189
		строительство участка	6,320 км	0,2654
7.7	газопровод среднего давления $P \leq 0,3$ МПа диаметром 200 мм	демонтаж участка	1,380 км	0,0290
		строительство участка	7,960 км	0,1672
7.8	газопровод высокого давления $P \leq 0,6$ МПа диаметром 110 мм	демонтаж участка	0,233 км	0,0026
		строительство участка	0,307 км	0,0040
7.9	газопровод высокого давления $P \leq 0,6$ МПа диаметром 225 мм	демонтаж участка	1,195 км	0,0269
		строительство участка	1,513 км	0,0374
7.10	пункт редуцирования газа	демонтаж	1 объект	0,0025
		строительство	1 объект	0,0025
7.11	газопровод высокого давления $P < 0,6$ МПа диаметром 110 мм	демонтаж участка	0,766 км	0,0085
		строительство участка	0,300 км	0,0037
7.12	газопровод низкого давления $P < 0,005$ МПа диаметром 100 мм	демонтаж участка	0,074 км	0,0009
		строительство участка	0,070 км	0,0009
7.13	газопровод среднего давления $P < 0,3$ МПа диаметром 110 мм	демонтаж участка	0,036 км	0,0004
		строительство участка	0,049 км	0,0007
7.14	газопровод высокого давления $P \leq 0,6$ МПа	демонтаж участка	0,497 км	0,0112

№ п/п	Объекты инженерной инфраструктуры	Мероприятия	Параметры планируемого развития инженерной инфраструктуры	Занимаемая территория, га
	диаметром 225 мм	строительство участка	0,524 км	0,0130
7.15	газопровод низкого давления $P \leq 0,005$ МПа диаметром 63 мм	демонтаж	0,148 км	0,0010
7.16	газопровод высокого давления $P < 0,6$ МПа диаметром 160 мм	демонтаж участка	0,312 км	0,0050
		строительство участка	0,380 км	0,0067
7.17	газопровод высокого давления $P \leq 0,6$ МПа диаметром 219 мм	демонтаж участка	0,163 км	0,0036
		строительство участка	0,165 км	0,0036
7.18	газопровод высокого давления $P \leq 0,6$ МПа диаметром 110 мм	демонтаж участка	0,259 км	0,0029
		строительство участка	0,492 км	0,0055
7.19	газопровод высокого давления $P < 0,6$ МПа диаметром 110 мм	демонтаж участка	0,047 км	0,0006
		строительство участка	0,128 км	0,0016
7.20	газопровод высокого давления $P \leq 0,6$ МПа диаметром 63 мм	демонтаж участка	0,103 км	0,0007
		строительство участка	0,262 км	0,0018
7.21	пункт редуцирования газа	демонтаж	1 объект	0,0004
		строительство	1 объект	0,0044
7.22	газопровод низкого давления $P \leq 0,005$ МПа диаметром 100 мм	демонтаж участка	0,063 км	0,0007
		строительство участка	0,021 км	
7.23	газопровод высокого давления $P \leq 0,6$ МПа диаметром 219 мм	демонтаж участка	0,037 км	0,0009
		строительство участка	0,051 км	
7.24	газопровод высокого давления $P \leq 1,2$ МПа диаметром 200 мм	демонтаж участка	0,094 км	0,0021
		строительство участка	0,123 км	
7.25	газопровод высокого давления $P < 1,2$ МПа диаметром 80 мм	демонтаж участка	0,094 км	0,0009
		строительство участка	0,132 км	0,0014
7.26	газопровод высокого давления $P \leq 1,2$ МПа диаметром 219 мм	реконструкция	0,056 км	0,0019

№ п/п	Объекты инженерной инфраструктуры	Мероприятия	Параметры планируемого развития инженерной инфраструктуры	Занимаемая территория, га
7.27	газопровод высокого давления $P \leq 1,2$ МПа диаметром 150 мм	демонтаж участка	0,066 км	0,0011
		строительство участка	0,117 км	0,0023
7.28	газопровод низкого давления $P \leq 0,005$ МПа диаметром 100 мм	демонтаж участка	0,051 км	0,0006
		строительство участка	0,059 км	0,0008
7.29	газопровод высокого давления $P \leq 0,6$ МПа диаметром 150 мм	демонтаж участка	0,387 км	0,0062
		строительство участка	0,402 км	0,0070
7.30	газопровод низкого давления $P \leq 0,005$ МПа диаметром 100 мм	демонтаж участка	0,048 км	0,0006
		строительство участка	0,374 км	0,0039
7.31	газопровод низкого давления $P < 0,005$ МПа диаметром 100 мм	демонтаж участка	0,037 км	0,0004
		строительство участка	0,044 км	0,0007

Ведомость координат точек перелома красных линий

№ точки	Система координат: МСК-50			
1			X= 433194,642	Y= 2188361,290
2			X= 432775,061	Y= 2188272,354
	элемент	прямая		
	дирекционное направление	191°58'3"		
	расстояние	428,903		
	точка	1	X= 433194,642	Y= 2188361,290
3			X= 432752,823	Y= 2188230,841
	элемент	прямая		
	дирекционное направление	241°49'21"		
	расстояние	47,094		
	точка	2	X= 432775,061	Y= 2188272,354
4			X= 432607,960	Y= 2188200,135
	элемент	прямая		
	дирекционное направление	191°58'3"		
	расстояние	148,082		
	точка	3	X= 432752,823	Y= 2188230,841
5			X= 432532,880	Y= 2188174,999
6			X= 432473,982	Y= 2188206,345
	элемент	прямая		
	дирекционное направление	151°58'40"		
	расстояние	66,720		
	точка	5	X= 432532,880	Y= 2188174,999
7			X= 432429,585	Y= 2188196,626
	элемент	прямая		
	дирекционное направление	192°20'52"		
	расстояние	45,448		
	точка	6	X= 432473,982	Y= 2188206,345
8			X= 432431,206	Y= 2188189,213
	элемент	Прямая		
	дирекционное направление	282°20'5"		
	расстояние	7,588		
	точка	7	X= 432429,585	Y= 2188196,626
9			X= 432392,396	Y= 2188180,606
	элемент	прямая		
	дирекционное направление	192°30'15"		
	расстояние	39,753		
	точка	8	X= 432431,206	Y= 2188189,213
10			X= 432390,757	Y= 2188187,936
	элемент	прямая		
	дирекционное направление	102°36'15"		
	расстояние	7,511		
	точка	9	X= 432392,396	Y= 2188180,606
11			X= 432357,428	Y= 2188180,486
	элемент	прямая		
	дирекционное направление	192°36'1"		
	расстояние	34,151		
	точка	10	X= 432390,757	Y= 2188187,936

№ точки	Система координат: МСК-50			
12	элемент дирекционное направление расстояние точка	прямая 191°16'17" 17,145 11	X= 432340,614 Y= 2188177,135	
13	элемент дирекционное направление расстояние точка	прямая 188°37'4" 17,145 12	X= 432357,428 Y= 2188180,486	X= 432323,663 Y= 2188174,566
14	элемент дирекционное направление расстояние точка	прямая 185°57'47" 17,144 13	X= 432340,614 Y= 2188177,135	X= 432306,612 Y= 2188172,785
15	элемент дирекционное направление расстояние точка	прямая 183°18'25" 17,145 14	X= 432323,663 Y= 2188174,566	X= 432289,496 Y= 2188171,796
16	элемент дирекционное направление расстояние точка	прямая 192°30'15" 55,296 15	X= 432306,612 Y= 2188172,785	X= 432235,512 Y= 2188159,824
17			X= 432289,496 Y= 2188171,796	X= 432204,687 Y= 2188160,998
18	элемент дирекционное направление расстояние точка	прямая 166°18'49" 126,010 17	X= 432082,255 Y= 2188190,813	X= 432204,687 Y= 2188160,998
19	элемент дирекционное направление расстояние точка	прямая 150°34'58" 168,078 18	X= 431935,848 Y= 2188273,367	X= 431935,848 Y= 2188273,367
20	элемент дирекционное направление расстояние точка	прямая 153°32'30" 155,665 19	X= 432082,255 Y= 2188190,813	X= 431796,488 Y= 2188342,723
21	элемент дирекционное направление расстояние точка	прямая 152°5'51" 46,505 20	X= 431935,848 Y= 2188273,367	X= 431755,389 Y= 2188364,486
22	элемент дирекционное направление расстояние точка	прямая 153°21'48" 87,179 21	X= 431796,488 Y= 2188342,723	X= 431677,463 Y= 2188403,571
			X= 431755,389 Y= 2188364,486	

№ точки	Система координат: МСК-50			
			X=	Y=
23	элемент	прямая	431661,224	2188412,483
	дирекционное направление	151°14'31"		
	расстояние	18,524		
	точка	22		
24	элемент	прямая	431649,594	2188418,985
	дирекционное направление	150°47'30"		
	расстояние	13,324		
	точка	23		
25			X= 431667,158	Y= 2188489,703
26	элемент	прямая	431782,885	2188430,651
	дирекционное направление	332°57'58"		
	расстояние	129,923		
	точка	25		
27	элемент	прямая	431805,444	2188422,601
	дирекционное направление	340°21'41"		
	расстояние	23,952		
	точка	26		
28	элемент	прямая	431969,070	2188364,210
	дирекционное направление	340°21'39"		
	расстояние	173,732		
	точка	27		
29	элемент	прямая	432059,120	2188326,980
	дирекционное направление	337°32'17"		
	расстояние	97,443		
	точка	28		
30	элемент	прямая	432178,336	2188254,559
	дирекционное направление	328°43'20"		
	расстояние	139,489		
	точка	29		
31	элемент	прямая	432197,970	2188255,789
	дирекционное направление	3°35'5"		
	расстояние	19,672		
	точка	30		
32	элемент	прямая	432286,592	2188323,650
	дирекционное направление	37°26'33"		
	расстояние	111,620		
	точка	31		
33	элемент	прямая	432333,217	2188352,918
	дирекционное направление	32°7'4"		
	расстояние	55,050		
	точка	32		
			X= 432286,592	Y= 2188323,650

№ точки	Система координат: МСК-50			
34	элемент дирекционное направление расстояние точка	прямая 39°38'50" 12,181 33	X= 432342,596 Y= 2188360,690	X= 432333,217 Y= 2188352,918
35	элемент дирекционное направление расстояние точка	прямая 53°51'27" 12,555 34	X= 432350,001 Y= 2188370,829	X= 432342,596 Y= 2188360,690
36	элемент дирекционное направление расстояние точка	прямая 57°13'46" 69,744 35	X= 432387,752 Y= 2188429,473	X= 432350,001 Y= 2188370,829
37	элемент дирекционное направление расстояние точка	прямая 355°56'47" 64,010 36	X= 432451,602 Y= 2188424,948	X= 432387,752 Y= 2188429,473
38	элемент дирекционное направление расстояние точка	прямая 5°10'38" 39,750 37	X= 432491,190 Y= 2188428,535	X= 432451,602 Y= 2188424,948
39	элемент дирекционное направление расстояние точка	прямая 11°40'37" 105,098 38	X= 432594,113 Y= 2188449,806	X= 432491,190 Y= 2188428,535
40	элемент дирекционное направление расстояние точка	прямая 5°10'41" 16,487 39	X= 432610,533 Y= 2188451,294	X= 432594,113 Y= 2188449,806
41	элемент дирекционное направление расстояние точка	прямая 352°10'7" 17,115 40	X= 432627,488 Y= 2188448,962	X= 432610,533 Y= 2188451,294
42	элемент дирекционное направление расстояние точка	прямая 339°10'28" 17,042 41	X= 432643,417 Y= 2188442,903	X= 432627,488 Y= 2188448,962
43	элемент дирекционное направление расстояние точка	прямая 326°44'8" 16,089 42	X= 432656,870 Y= 2188434,078	X= 432643,417 Y= 2188442,903

№ точки	Система координат: МСК-50			
44	элемент	прямая	X=	432667,005 Y= 2188427,287
	дирекционное направление	326°10'33"		
	расстояние	12,200		
	точка	43	X=	432656,870 Y= 2188434,078
45	элемент	прямая	X=	432676,587 Y= 2188425,183
	дирекционное направление	347°36'56"		
	расстояние	9,810		
	точка	44	X=	432667,005 Y= 2188427,287
46	элемент	прямая	X=	432715,104 Y= 2188431,825
	дирекционное направление	9°47'3"		
	расстояние	39,085		
	точка	45	X=	432676,587 Y= 2188425,183
47	элемент	прямая	X=	432741,937 Y= 2188435,015
	дирекционное направление	6°46'47"		
	расстояние	27,022		
	точка	46	X=	432715,104 Y= 2188431,825
48	элемент	прямая	X=	432790,108 Y= 2188439,330
	дирекционное направление	5°7'7"		
	расстояние	48,364		
	точка	47	X=	432741,937 Y= 2188435,015
49	элемент	прямая	X=	432954,141 Y= 2188476,646
	дирекционное направление	12°48'58"		
	расстояние	168,224		
	точка	48	X=	432790,108 Y= 2188439,330
50	элемент	прямая	X=	433118,918 Y= 2188503,239
	дирекционное направление	9°10'4"		
	расстояние	166,909		
	точка	49	X=	432954,141 Y= 2188476,646
51	элемент	прямая	X=	433174,819 Y= 2188516,199
	дирекционное направление	13°3'10"		
	расстояние	57,384		
	точка	50	X=	433118,918 Y= 2188503,239
52	элемент	прямая	X=	433187,989 Y= 2188434,923
	дирекционное направление	279°13'40"		
	расстояние	56,005		
	точка	62	X=	433179,008 Y= 2188490,203
53	элемент	прямая	X=	432931,866 Y= 2188366,924
	дирекционное направление	194°52'7"		
	расстояние	264,996		
	точка	52	X=	433187,989 Y= 2188434,923

№ точки	Система координат: МСК-50			
54	элемент дирекционное направление расстояние точка	прямая 191°58'3" 151,484 53	X= 432783,674 Y= 2188335,513	X= 432931,866 Y= 2188366,924
55	элемент дирекционное направление расстояние точка	прямая 153°40'23" 17,220 54	X= 432783,674 Y= 2188335,513	X= 432768,240 Y= 2188343,150
56	элемент дирекционное направление расстояние точка	прямая 101°16'50" 66,534 55	X= 432755,225 Y= 2188408,399	X= 432768,240 Y= 2188343,150
57	элемент дирекционное направление расстояние точка	прямая 57°0'30" 5,734 56	X= 432755,225 Y= 2188408,399	X= 432758,347 Y= 2188413,208
58	элемент дирекционное направление расстояние точка	прямая 6°41'33" 42,877 57	X= 432800,932 Y= 2188418,205	X= 432758,347 Y= 2188413,208
59	элемент дирекционное направление расстояние точка	прямая 12°48'58" 161,624 58	X= 432800,932 Y= 2188418,205	X= 432958,529 Y= 2188454,057
60	элемент дирекционное направление расстояние точка	прямая 9°10'4" 166,956 59	X= 433123,352 Y= 2188480,657	X= 432958,529 Y= 2188454,057
61	элемент дирекционное направление расстояние точка	прямая 13°3'11" 53,371 60	X= 433175,344 Y= 2188492,711	X= 433123,352 Y= 2188480,657
62	элемент дирекционное направление расстояние точка	прямая 325°36'30" 4,440 61	X= 433175,344 Y= 2188492,711	X= 433179,008 Y= 2188490,203
63	элемент дирекционное направление расстояние точка	прямая 32°7'3" 69,515 81	X= 432299,726 Y= 2188304,739	X= 432358,602 Y= 2188341,697

№ точки	Система координат: МСК-50			
64	элемент	прямая	X= 432393,671	Y= 2188396,175
	дирекционное направление	57°13'46"		
	расстояние	64,790		
	точка	63	X= 432358,602	Y= 2188341,697
65	элемент	прямая	X= 432410,859	Y= 2188404,777
	дирекционное направление	26°35'11"		
	расстояние	19,220		
	точка	64	X= 432393,671	Y= 2188396,175
66	элемент	прямая	X= 432469,702	Y= 2188400,607
	дирекционное направление	355°56'47"		
	расстояние	58,991		
	точка	65	X= 432410,859	Y= 2188404,777
67	элемент	прямая	X= 432597,489	Y= 2188427,018
	дирекционное направление	11°40'39"		
	расстояние	130,488		
	точка	66	X= 432469,702	Y= 2188400,607
68	элемент	прямая	X= 432609,996	Y= 2188428,151
	дирекционное направление	5°10'35"		
	расстояние	12,558		
	точка	67	X= 432597,489	Y= 2188427,018
69	элемент	прямая	X= 432621,759	Y= 2188426,533
	дирекционное направление	352°10'5"		
	расстояние	11,874		
	точка	68	X= 432609,996	Y= 2188428,151
70	элемент	прямая	X= 432632,897	Y= 2188422,297
	дирекционное направление	339°10'38"		
	расстояние	11,916		
	точка	69	X= 432621,759	Y= 2188426,533
71	элемент	прямая	X= 432643,703	Y= 2188415,208
	дирекционное направление	326°44'3"		
	расстояние	12,924		
	точка	70	X= 432632,897	Y= 2188422,297
72	элемент	прямая	X= 432657,426	Y= 2188406,236
	дирекционное направление	326°49'25"		
	расстояние	16,396		
	точка	71	X= 432643,703	Y= 2188415,208
73	элемент	прямая	X= 432676,464	Y= 2188402,055
	дирекционное направление	347°36'49"		
	расстояние	19,492		
	точка	72	X= 432657,426	Y= 2188406,236

№ точки	Система координат: МСК-50			
74	элемент	прямая	X=	432718,484 Y= 2188409,064
	дирекционное направление	9°28'11"		
	расстояние	42,601		
	точка	73	X=	432676,464 Y= 2188402,055
75	элемент	прямая	X=	432732,269 Y= 2188410,703
	дирекционное направление	6°46'50"		
	расстояние	13,882		
	точка	74	X=	432718,484 Y= 2188409,064
76	элемент	прямая	X=	432740,531 Y= 2188405,386
	дирекционное направление	327°14'12"		
	расстояние	9,825		
	точка	75	X=	432732,269 Y= 2188410,703
77	элемент	прямая	X=	432752,717 Y= 2188344,290
	дирекционное направление	281°16'48"		
	расстояние	62,299		
	точка	76	X=	432740,531 Y= 2188405,386
78	элемент	прямая	X=	432284,061 Y= 2188245,074
	дирекционное направление	191°57'12"		
	расстояние	479,043		
	точка	77	X=	432752,717 Y= 2188344,290
79	элемент	прямая	X=	432255,137 Y= 2188243,608
	дирекционное направление	182°54'6"		
	расстояние	28,961		
	точка	78	X=	432284,061 Y= 2188245,074
80	элемент	прямая	X=	432221,486 Y= 2188244,828
	дирекционное направление	177°55'25"		
	расстояние	33,673		
	точка	79	X=	432255,137 Y= 2188243,608
81	элемент	прямая	X=	432299,726 Y= 2188304,739
	дирекционное направление	37°26'33"		
	расстояние	98,544		
	точка	80	X=	432221,486 Y= 2188244,828
82			X=	431658,555 Y= 2188632,717
83			X=	431603,390 Y= 2188526,726
	элемент	прямая		
	дирекционное направление	242°30'16"		
	расстояние	119,488		
	точка	82	X=	431658,555 Y= 2188632,717
84			X=	431511,949 Y= 2188575,924
	элемент	прямая		
	дирекционное направление	151°43'6"		
	расстояние	103,836		
	точка	83	X=	431603,390 Y= 2188526,726

№ точки	Система координат: МСК-50					
85	элемент	прямая	X=	431492,438	Y=	2188585,659
	дирекционное направление	153°28'59"				
86	расстояние	21,805				
	точка	84	X=	431511,949	Y=	2188575,924
86	элемент	прямая	X=	431452,516	Y=	2188603,770
	дирекционное направление	155°35'53"				
87	расстояние	43,838				
	точка	85	X=	431492,438	Y=	2188585,659
87	элемент	прямая	X=	431409,070	Y=	2188620,284
	дирекционное направление	159°11'17"				
88	расстояние	46,479				
	точка	86	X=	431452,516	Y=	2188603,770
88	элемент	прямая	X=	431375,323	Y=	2188629,704
	дирекционное направление	164°24'13"				
89	расстояние	35,037				
	точка	87	X=	431409,070	Y=	2188620,284
89	элемент	прямая	X=	431320,798	Y=	2188639,222
	дирекционное направление	170°5'53"				
90	расстояние	55,350				
	точка	88	X=	431375,323	Y=	2188629,704
90	элемент	прямая	X=	431265,494	Y=	2188641,453
	дирекционное направление	177°41'24"				
91	расстояние	55,349				
	точка	89	X=	431320,798	Y=	2188639,222
91	элемент	прямая	X=	431210,379	Y=	2188636,357
	дирекционное направление	185°16'57"				
92	расстояние	55,350				
	точка	90	X=	431265,494	Y=	2188641,453
92	элемент	прямая	X=	431156,421	Y=	2188624,024
	дирекционное направление	192°52'29"				
93	расстояние	55,350				
	точка	91	X=	431210,379	Y=	2188636,357
93	элемент	прямая	X=	431088,560	Y=	2188598,283
	дирекционное направление	200°46'22"				
94	расстояние	72,579				
	точка	92	X=	431156,421	Y=	2188624,024
94	элемент	прямая	X=	431057,429	Y=	2188580,446
	дирекционное направление	209°48'40"				
93	расстояние	35,879				
	точка	93	X=	431088,560	Y=	2188598,283

№ точки	Система координат: МСК-50			
95	элемент	прямая	X= 431032.699	Y= 2188563.249
	дирекционное направление	214°48'52"		
	расстояние	30,122		
	точка	94	X= 431057.429	Y= 2188580.446
96	элемент	прямая	X= 431003.786	Y= 2188540.249
	дирекционное направление	218°30'7"		
	расстояние	36,945		
	точка	95	X= 431032.699	Y= 2188563.249
97	элемент	прямая	X= 430951.247	Y= 2188490.400
	дирекционное направление	223°29'42"		
	расстояние	72,424		
	точка	96	X= 431003.786	Y= 2188540.249
98	элемент	прямая	X= 430686.157	Y= 2188223.665
	дирекционное направление	225°10'38"		
	расстояние	376,059		
	точка	97	X= 430951.247	Y= 2188490.400
99	элемент	прямая	X= 430658.075	Y= 2188195.785
	дирекционное направление	224°47'35"		
	расстояние	39,571		
	точка	98	X= 430686.157	Y= 2188223.665
100	элемент	прямая	X= 430629.400	Y= 2188169.504
	дирекционное направление	222°30'20"		
	расстояние	38,897		
	точка	99	X= 430658.075	Y= 2188195.785
101	элемент	прямая	X= 430591.699	Y= 2188140.305
	дирекционное направление	217°45'27"		
	расстояние	47,686		
	точка	100	X= 430629.400	Y= 2188169.504
102	элемент	прямая	X= 430551.316	Y= 2188114.987
	дирекционное направление	212°5'8"		
	расстояние	47,663		
	точка	101	X= 430591.699	Y= 2188140.305
103	элемент	прямая	X= 430508.265	Y= 2188093.579
	дирекционное направление	206°26'23"		
	расстояние	48,080		
	точка	102	X= 430551.316	Y= 2188114.987
104	элемент	прямая	X= 430463.160	Y= 2188076.539
	дирекционное направление	200°41'45"		
	расстояние	48,216		
	точка	103	X= 430508.265	Y= 2188093.579

№ точки	Система координат: МСК-50			
105	элемент дирекционное направление расстояние точка	прямая 195°55'28" 38,893 104	X= 430425.760 Y= 2188065.868	
106	элемент дирекционное направление расстояние точка	прямая 193°38'9" 39,571 105	X= 430387,304 Y= 2188056,539	
107	элемент дирекционное направление расстояние точка	прямая 193°15'10" 238,910 106	X= 430425.760 Y= 2188065,868	
108	элемент дирекционное направление расстояние точка	прямая 178°0'28" 19,013 107	X= 430154,757 Y= 2188001,769	
109	элемент дирекционное направление расстояние точка	прямая 193°15'10" 218,536 108	X= 429923,039 Y= 2187952,331	
110	элемент дирекционное направление расстояние точка	прямая 192°16'15" 152,126 109	X= 430135,755 Y= 2188002,430	
111	элемент дирекционное направление расстояние точка	прямая 192°26'25" 133,459 110	X= 429774,389 Y= 2187919,999	
112(49*)	элемент дирекционное направление расстояние точка	прямая 192°7'36" 168,014 111	X= 429644,063 Y= 2187891,249	
113(57*)			X= 429774,389 Y= 2187919,999	
114(58*)			X= 429479,798 Y= 2187855,954	
115(59*)	элемент дирекционное направление расстояние точка	прямая 188°4'58" 8,065 113(57*)	X= 429368,508 Y= 2187872,586	
	элемент дирекционное направление расстояние точка	прямая 180°18'44" 81,084 114(58*)	X= 429360,523 Y= 2187871,452	
			X= 429279,440 Y= 2187871,010	
			X= 429360,523 Y= 2187871,452	

№ точки	Система координат: МСК-50			
116	элемент дирекционное направление расстояние точка	прямая 171°34'23" 80,758 115(59*)	X= 429199,554 Y= 2187882,845	X= 429279,440 Y= 2187871,010
117	элемент дирекционное направление расстояние точка	прямая 164°51'11" 38,083 116	X= 429162,794 Y= 2187892,796	X= 429199,554 Y= 2187882,845
118	элемент дирекционное направление расстояние точка	прямая 162°21'40" 38,084 117	X= 429126,501 Y= 2187904,336	X= 429162,794 Y= 2187892,796
119	элемент дирекционное направление расстояние точка	прямая 159°52'4" 38,084 118	X= 429090,744 Y= 2187917,444	X= 429126,501 Y= 2187904,336
120	элемент дирекционное направление расстояние точка	прямая 157°22'34" 38,084 119	X= 429055,591 Y= 2187932,094	X= 429090,744 Y= 2187917,444
121	элемент дирекционное направление расстояние точка	прямая 154°52'59" 38,083 120	X= 429021,109 Y= 2187948,259	X= 429055,591 Y= 2187932,094
122	элемент дирекционное направление расстояние точка	прямая 152°23'26" 55,618 121	X= 428971,824 Y= 2187974,035	X= 429021,109 Y= 2187948,259
123	элемент дирекционное направление расстояние точка	прямая 172°52'59" 5,367 122	X= 428966,498 Y= 2187974,700	X= 428971,824 Y= 2187974,035
124	элемент дирекционное направление расстояние точка	прямая 149°6'8" 46,665 123	X= 428926,455 Y= 2187998,663	X= 428966,498 Y= 2187974,700
125	элемент дирекционное направление расстояние точка	прямая 148°54'58" 62,881 124	X= 428872,603 Y= 2188031,128	X= 428926,455 Y= 2187998,663

№ точки	Система координат: МСК-50			
126	элемент дирекционное направление расстояние точка	прямая 155°21'18" 44,478 125	X= 428832,177 Y= 2188049,675	X= 428872,603 Y= 2188031,128
127	элемент дирекционное направление расстояние точка	прямая 148°31'11" 47,905 126	X= 428791,323 Y= 2188074,691	X= 428832,177 Y= 2188049,675
128	элемент дирекционное направление расстояние точка	прямая 146°13'17" 62,023 127	X= 428739,770 Y= 2188109,175	X= 428791,323 Y= 2188074,691
129	элемент дирекционное направление расстояние точка	прямая 143°19'47" 53,941 128	X= 428696,505 Y= 2188141,389	X= 428739,770 Y= 2188109,175
130	элемент дирекционное направление расстояние точка	прямая 141°28'28" 34,810 129	X= 428669,272 Y= 2188163,071	X= 428696,505 Y= 2188141,389
131	элемент дирекционное направление расстояние точка	прямая 140°37'25" 22,911 130	X= 428651,562 Y= 2188177,606	X= 428669,272 Y= 2188163,071
132	элемент дирекционное направление расстояние точка	прямая 140°31'21" 967,697 131	X= 427904,622 Y= 2188792,845	X= 428651,562 Y= 2188177,606
133	элемент дирекционное направление расстояние точка	прямая 114°20'45" 7,935 132	X= 427901,351 Y= 2188800,074	X= 427904,622 Y= 2188792,845
134	элемент дирекционное направление расстояние точка	прямая 140°31'21" 93,071 133	X= 427829,512 Y= 2188859,246	X= 427901,351 Y= 2188800,074
135	элемент дирекционное направление расстояние точка	прямая 140°12'16" 39,686 134	X= 427799,020 Y= 2188884,647	X= 427829,512 Y= 2188859,246

№ точки	Система координат: МСК-50			
	элемент	прямая	X=	Y=
136	дирекционное направление	138°46'20"	427774,357	2188906,259
	расстояние	32,792		
	точка	135	X= 427799,020	Y= 2188884,647
137	элемент	прямая	X	Y= 2188934,224
	дирекционное направление	137°10'47"	X 427744,179	Y= 2188934,224
	расстояние	41,143		
	точка	136	X 427774,357	Y= 2188906,259
138	элемент	прямая	X=	Y= 2189000,881
	дирекционное направление	132°6'23"	X= 427683,936	Y= 2189000,881
	расстояние	89,846		
	точка	137	X= 427744,179	Y= 2188934,224
139	элемент	прямая	X=	Y= 2189050,954
	дирекционное направление	130°1'5"	X= 427641,893	Y= 2189050,954
	расстояние	65,383		
	точка	138	X= 427683,936	Y= 2189000,881
140	элемент	прямая	X=	Y= 2189108,868
	дирекционное направление	126°50'44"	X= 427598,496	Y= 2189108,868
	расстояние	72,369		
	точка	139	X= 427641,893	Y= 2189050,954
141	элемент	прямая	X=	Y= 2189300,262
	дирекционное направление	125°52'47"	X= 427460,053	Y= 2189300,262
	расстояние	236,216		
	точка	140	X= 427598,496	Y= 2189108,868
142(87*)	элемент	прямая	X=	Y= 2189339,437
	дирекционное направление	128°44'5"	X= 427428,629	Y= 2189339,437
	расстояние	50,221		
	точка	141	X= 427460,053	Y= 2189300,262
143(88*)	элемент	прямая	X=	Y= 2189413,862
	дирекционное направление	122°45'30"	X= 427380,742	Y= 2189413,862
	расстояние	88,500		
	точка	142(87*)	X= 427428,629	Y= 2189339,437
144	элемент	прямая	X=	Y= 2189490,574
	дирекционное направление	116°46'56"	X= 427342,022	Y= 2189490,574
	расстояние	85,930		
	точка	143(88*)	X= 427380,742	Y= 2189413,862
145	элемент	прямая	X=	Y= 2189524,264
	дирекционное направление	106°41'24"	X= 427331,921	Y= 2189524,264
	расстояние	35,172		
	точка	144	X= 427342,022	Y= 2189490,574

№ точки	Система координат: МСК-50			
146	элемент	прямая	X= 427324,298	Y= 2189558,599
	дирекционное направление	102°31'4"		
	расстояние	35,171		
	точка	145	X= 427331,921	Y= 2189524,264
147	элемент	прямая	X= 427322,032	Y= 2189574,050
	дирекционное направление	98°20'36"		
	расстояние	15,616		
	точка	146	X= 427324,298	Y= 2189558,599
148			X= 427317,980	Y= 2189610,060
149			X= 427316,637	Y= 2189628,476
	элемент	прямая		
	дирекционное направление	94°10'15"		
	расстояние	18,465		
	точка	148	X= 427317,980	Y= 2189610,060
150			X= 427316,639	Y= 2189663,648
	элемент	прямая		
	дирекционное направление	89°59'48"		
	расстояние	35,172		
	точка	149	X= 427316,637	Y= 2189628,476
151			X= 427319,200	Y= 2189698,725
	элемент	прямая		
	дирекционное направление	85°49'27"		
	расстояние	35,170		
	точка	150	X= 427316,639	Y= 2189663,648
152			X= 427326,078	Y= 2189741,442
	элемент	прямая		
	дирекционное направление	80°51'11"		
	расстояние	43,267		
	точка	151	X= 427319,200	Y= 2189698,725
153(37*)			X= 430352,478	Y= 2187980,997
154			X= 430352,686	Y= 2188007,581
	элемент	прямая		
	дирекционное направление	89°33'6"		
	расстояние	26,585		
	точка	153	X= 430352,478	Y= 2187980,997
155			X= 430474,479	Y= 2188042,332
	элемент	прямая		
	дирекционное направление	15°55'30"		
	расстояние	126,654		
	точка	154	X= 430352,686	Y= 2188007,581
156			X= 430522,677	Y= 2188060,540
	элемент	прямая		
	дирекционное направление	20°41'43"		
	расстояние	51,523		
	точка	155	X= 430474,479	Y= 2188042,332
157			X= 430568,935	Y= 2188083,543
	элемент	прямая		
	дирекционное направление	26°26'24"		
	расстояние	51,662		
	точка	156	X= 430522,677	Y= 2188060,540

№ точки	Система координат: МСК-50			
158	элемент дирекционное направление расстояние точка	прямая 32°5'10" 51,222 157	X= 430612,333 Y= 2188110,752	
159	элемент дирекционное направление расстояние точка	прямая 37°45'26" 50,961 158	X= 430652,623 Y= 2188141,956	
160	элемент дирекционное направление расстояние точка	прямая 42°30'17" 41,108 159	X= 430612,333 Y= 2188110,752	
161	элемент дирекционное направление расстояние точка	прямая 44°47'40" 40,411 160	X= 430682,929 Y= 2188169,731	
162	элемент дирекционное направление расстояние точка	прямая 45°10'38" 376,054 161	X= 430711,606 Y= 2188198,203	
163	элемент дирекционное направление расстояние точка	прямая 43°16'46" 78,300 162	X= 430976,693 Y= 2188464,934	
164	элемент дирекционное направление расстояние точка	прямая 35°38'54" 50,495 163	X= 431074,730 Y= 2188548,042	
165	элемент дирекционное направление расстояние точка	прямая 28°3'37" 50,581 164	X= 431033,697 Y= 2188518,613	
166	элемент дирекционное направление расстояние точка	прямая 20°27'59" 50,581 165	X= 431119,365 Y= 2188571,835	
167	элемент дирекционное направление расстояние точка	прямая 12°52'31" 50,581 166	X= 431166,753 Y= 2188589,521	

№ точки	Система координат: МСК-50			
168	элемент	прямая	X= 431266,428	Y= 2188605,448
	дирекционное направление	5°16'54"		
	расстояние	50,581		
	точка	167	X= 431216,062	Y= 2188600,792
169	элемент	прямая	X= 431316,967	Y= 2188603,410
	дирекционное направление	357°41'27"		
	расстояние	50,580		
	точка	168	X= 431266,428	Y= 2188605,448
170	элемент	прямая	X= 431366,762	Y= 2188594,718
	дирекционное направление	350°5'54"		
	расстояние	50,548		
	точка	169	X= 431316,967	Y= 2188603,410
171	элемент	прямая	X= 431396,909	Y= 2188584,227
	дирекционное направление	340°48'45"		
	расстояние	31,920		
	точка	170	X= 431366,762	Y= 2188594,718
172	элемент	прямая	X= 431486,197	Y= 2188539,539
	дирекционное направление	333°24'45"		
	расстояние	99,847		
	точка	171	X= 431396,909	Y= 2188584,227
173	элемент	прямая	X= 431487,775	Y= 2188543,066
	дирекционное направление	65°53'46"		
	расстояние	3,864		
	точка	172	X= 431486,197	Y= 2188539,539
174	элемент	прямая	X= 431584,525	Y= 2188493,727
	дирекционное направление	332°58'48"		
	расстояние	108,604		
	точка	173	X= 431487,775	Y= 2188543,066
175			X= 427372,665	Y= 2189870,614
176			X= 427406,502	Y= 2189926,234
	элемент	прямая		
	дирекционное направление	58°41'7"		
	расстояние	65,104		
	точка	175	X= 427372,665	Y= 2189870,614
177	элемент	прямая	X= 427466,764	Y= 2190010,796
	дирекционное направление	54°31'30"		
	расстояние	103,838		
	точка	176	X= 427406,502	Y= 2189926,234
178	элемент	прямая	X= 427495,541	Y= 2190044,474
	дирекционное направление	49°29'13"		
	расстояние	44,298		
	точка	177	X= 427466,764	Y= 2190010,796

№ точки	Система координат: МСК-50			
179	элемент дирекционное направление расстояние точка	прямая 305°34'23" 75,601 178	X- X- Y- Y-	427539,521 427495,541 2189982,982 2190044,474
180	элемент дирекционное направление расстояние точка	прямая 21°00" 160,449 179	X= X= Y= Y=	427689,162 427539,521 2189982,982 2190040,874
181	элемент дирекционное направление расстояние точка	прямая 22°19'29" 130,208 180	X= X= Y= Y=	427809,610 427689,162 2190090,334 2190040,874
182	элемент дирекционное направление расстояние точка	прямая 112°47'32" 76,050 181	X= X- Y= Y=	427780,149 427809,610 2190160,446 2190090,334
183	элемент дирекционное направление расстояние точка	прямая 20°13'30" 12,583 190	X= X= Y= Y=	427766,118 427754,311 2190150,767 2190155,117
184	элемент дирекционное направление расстояние точка	прямая 292°47'30" 56,451 183	X- X= Y= Y=	427787,986 427766,118 2190103,074 2190155,117
185	элемент дирекционное направление расстояние точка	прямая 247°33'28" 7,041 184	X= X= Y- Y-	427785,298 427787,986 2190096,566 2190103,074
186	элемент дирекционное направление расстояние точка	прямая 202°19'29" 109,932 185	X- X- Y= Y=	427683,606 427683,606 2190054,808 2190096,566
187	элемент дирекционное направление расстояние точка	прямая 201°00" 148,664 186	X= X= Y= Y=	427544,956 427683,606 2190001,168 2190054,808
188	элемент дирекционное направление расстояние точка	прямая 125°34'24" 69,000 187	X- X= Y= Y=	427504,763 427544,956 2190057,364 2190001,168

№ точки	Система координат: МСК-50			
189	элемент	прямая	X= 427564,569	Y= 2190106,424
	дирекционное направление	39°21'46"		
	расстояние	77,354		
	точка	188	X= 427504,763	Y= 2190057,364
190(111*)	элемент	прямая	X= 427754,311	Y= 2190150,767
	дирекционное направление	13°9'15"		
	расстояние	194,855		
	точка	189	X= 427564,569	Y= 2190106,424
191			X= 427445,033	Y= 2190167,962
192	элемент	прямая	X= 427426,199	Y= 2190237,872
	дирекционное направление	105°4'40"		
	расстояние	72,403		
	точка	191	X= 427445,033	Y= 2190167,962
193	элемент	прямая	X= 427415,887	Y= 2190247,935
	дирекционное направление	135°42'1"		
	расстояние	14,408		
	точка	192	X= 427426,199	Y= 2190237,872
194	элемент	прямая	X= 427401,840	Y= 2190275,010
	дирекционное направление	117°25'16"		
	расстояние	30,502		
	точка	193	X= 427415,887	Y= 2190247,935
195	элемент	прямая	X= 427392,907	Y= 2190305,530
	дирекционное направление	106°18'52"		
	расстояние	31,800		
	точка	194	X= 427401,840	Y= 2190275,010
196	элемент	прямая	X= 427261,519	Y= 2190277,388
	дирекционное направление	192°5'22"		
	расстояние	134,368		
	точка	195	X= 427392,907	Y= 2190305,530
197	элемент	прямая	X= 427193,038	Y= 2190261,625
	дирекционное направление	192°57'45"		
	расстояние	70,272		
	точка	196	X= 427261,519	Y= 2190277,388
198	элемент	прямая	X= 427188,606	Y= 2190279,012
	дирекционное направление	104°18'1"		
	расстояние	17,943		
	точка	197	X= 427193,038	Y= 2190261,625
199	элемент	прямая	X= 427186,662	Y= 2190287,687
	дирекционное направление	102°37'51"		
	расстояние	8,890		
	точка	198	X= 427188,606	Y= 2190279,012

№ точки	Система координат: МСК-50			
200			X= 427147,630	Y= 2190278,942
201			X= 427149,701	Y= 2190269,698
	элемент	прямая		
	дирекционное направление	282°37'40"		
	расстояние	9,473		
	точка	200	X= 427147,630	Y= 2190278,942
202			X= 427198,792	Y= 2190077,121
	элемент	прямая		
	дирекционное направление	284°18'4"		
	расстояние	198,736		
	точка	201	X= 427149,701	Y= 2190269,698
203			X= 427192,701	Y= 2190067,156
	элемент	прямая		
	дирекционное направление	238°33'54"		
	расстояние	11,679		
	точка	202	X= 427198,792	Y= 2190077,121
204			X= 426954,573	Y= 2190016,175
	элемент	прямая		
	дирекционное направление	192°5'3"		
	расстояние	243,524		
	точка	203	X= 427192,701	Y= 2190067,156
205			X= 426870,609	Y= 2189996,902
	элемент	прямая		
	дирекционное направление	192°55'40"		
	расстояние	86,148		
	точка	204	X= 426954,573	Y= 2190016,175
206			X= 426879,412	Y= 2189957,883
207			X= 426916,259	Y= 2189966,340
	элемент	прямая		
	дирекционное направление	12°55'35"		
	расстояние	37,805		
	точка	206	X= 426879,412	Y= 2189957,883
208			X= 426922,316	Y= 2189962,250
	элемент	прямая		
	дирекционное направление	325°58'15"		
	расстояние	7,309		
	точка	207	X= 426916,259	Y= 2189966,340
209			X= 426940,906	Y= 2189827,304
	элемент	прямая		
	дирекционное направление	277°50'37"		
	расстояние	136,220		
	точка	208	X= 426922,316	Y= 2189962,250
210			X= 426936,968	Y= 2189821,661
	элемент	прямая		
	дирекционное направление	235°5'26"		
	расстояние	6,881		
	точка	209	X= 426940,906	Y= 2189827,304
211			X= 426912,123	Y= 2189818,162
	элемент	прямая		
	дирекционное направление	188°0'59"		
	расстояние	25,090		
	точка	210	X= 426936,968	Y= 2189821,661

№ точки	Система координат: МСК-50			
212	элемент дирекционное направление расстояние точка	прямая 204°45'23" 23,789 226	X= 427143,108 Y= 2189854,811	
213	элемент дирекционное направление расстояние точка	прямая 193°12'16" 24,979 212	X= 427118,789 Y= 2189849,105	
214	элемент дирекционное направление расстояние точка	прямая 188°3'16" 134,304 213	X= 427118,789 Y= 2189849,105	X= 426985,810 Y= 2189830,287
215	элемент дирекционное направление расстояние точка	прямая 143°19'38" 6,860 214	X= 426980,308 Y= 2189834,384	
216	элемент дирекционное направление расстояние точка	прямая 97°50'36" 137,685 215	X= 426980,308 Y= 2189834,384	X= 426961,519 Y= 2189970,781
217	элемент дирекционное направление расстояние точка	прямая 55°38'7" 8,479 216	X= 426966,305 Y= 2189977,780	
218	элемент дирекционное направление расстояние точка	прямая 12°5'3" 242,985 217	X= 426966,305 Y= 2189977,780	X= 427203,906 Y= 2190028,648
219	элемент дирекционное направление расстояние точка	прямая 331°47'56" 7,174 218	X= 427210,228 Y= 2190025,258	
220	элемент дирекционное направление расстояние точка	прямая 284°56'51" 28,810 219	X= 427210,228 Y= 2190025,258	X= 427217,659 Y= 2189997,423
221	элемент дирекционное направление расстояние точка	прямая 278°49'40" 27,315 220	X= 427221,852 Y= 2189970,432	X= 427217,659 Y= 2189997,423

№ точки	Система координат: МСК-50			
222	элемент дирекционное направление расстояние точка	прямая 266°0'34" 26,138 221	X= 427220,033 Y= 2189944,357	
223	элемент дирекционное направление расстояние точка	прямая 253°11'49" 26,186 222	X= 427221,852 Y= 2189970,432	X= 427212,463 Y= 2189919,289
224	элемент дирекционное направление расстояние точка	прямая 240°48'24" 26,117 223	X= 427220,033 Y= 2189944,357	X= 427199,724 Y= 2189896,489
225	элемент дирекционное направление расстояние точка	прямая 227°44'25" 23,621 224	X= 427199,724 Y= 2189896,489	X= 427183,839 Y= 2189879,007
226	элемент дирекционное направление расстояние точка	прямая 216°39'17" 23,843 225	X= 427164,711 Y= 2189864,773	X= 427183,839 Y= 2189879,007
227	элемент дирекционное направление расстояние точка	прямая 284°56'54" 22,074 237	X= 427256,857 Y= 2190005,676	X= 427256,857 Y= 2190005,676
228	элемент дирекционное направление расстояние точка	прямая 278°49'49" 33,946 227	X= 427256,857 Y= 2190005,676	X= 427262,068 Y= 2189972,132
229	элемент дирекционное направление расстояние точка	прямая 266°0'36" 35,123 228	X= 427259,624 Y= 2189937,094	X= 427259,624 Y= 2189937,094
230	элемент дирекционное направление расстояние точка	прямая 253°11'53" 33,269 229	X= 427250,007 Y= 2189905,245	X= 427259,624 Y= 2189937,094
231	элемент дирекционное направление расстояние точка	прямая 296°35'39" 12,288 230	X= 427255,508 Y= 2189894,257	X= 427250,007 Y= 2189905,245

№ точки	Система координат: МСК-50			
232	элемент дирекционное направление расстояние точка	прямая 340°13'17" 13,269 231	X= 427267,994 Y= 2189889,767	
233	элемент дирекционное направление расстояние точка	прямая 59°16'56" 94,505 232	X= 427255,508 Y= 2189894,257	X= 427316,268 Y= 2189971,012
234	элемент дирекционное направление расстояние точка	прямая 52°7'34" 110,727 233	X= 427384,246 Y= 2190058,416	X= 427316,268 Y= 2189971,012
235	элемент дирекционное направление расстояние точка	прямая 119°52'12" 11,760 234	X= 427378,389 Y= 2190068,614	X= 427384,246 Y= 2190058,416
236	элемент дирекционное направление расстояние точка	прямая 193°12'33" 121,043 235	X= 427260,548 Y= 2190040,955	X= 427378,389 Y= 2190068,614
237	элемент дирекционное направление расстояние точка	прямая 236°4'22" 16,815 236	X= 427251,163 Y= 2190027,003	X= 427260,548 Y= 2190040,955
238	элемент дирекционное направление расстояние точка	прямая 282°58'24" 24,976 242	X= 427235,470 Y= 2190088,540	X= 427229,863 Y= 2190112,878
239	элемент дирекционное направление расстояние точка	прямая 12°24'52" 100,804 238	X= 427333,917 Y= 2190110,211	X= 427235,470 Y= 2190088,540
240	элемент дирекционное направление расстояние точка	прямая 103°23'37" 4,995 239	X= 427332,760 Y= 2190115,070	X= 427333,917 Y= 2190110,211
241	элемент дирекционное направление расстояние точка	прямая 101°7'6" 22,299 240	X= 427328,460 Y= 2190136,950	X= 427332,760 Y= 2190115,070

№ точки	Система координат: МСК-50			
242	элемент дирекционное направление расстояние точка	прямая 193°43'12" 101,493 241	X= 427229,863 Y= 2190112,878	X= 427328,460 Y= 2190136,950
243(151*)	элемент дирекционное направление расстояние точка	прямая 192°52'37" 140,649 252(150*)	X= 427265,541 Y= 2190130,519	X= 427402,653 Y= 2190161,864
244	элемент дирекционное направление расстояние точка	прямая 192°35'10" 37,887 243	X= 427265,541 Y= 2190130,519	X= 427228,564 Y= 2190122,263
245	элемент дирекционное направление расстояние точка	прямая 104°18'5" 128,815 244	X= 427196,744 Y= 2190247,086	X= 427228,564 Y= 2190122,263
246	элемент дирекционное направление расстояние точка	прямая 12°57'46" 69,807 245	X= 427196,744 Y= 2190247,086	X= 427264,772 Y= 2190262,745
247	элемент дирекционное направление расстояние точка	прямая 12°5'22" 104,528 246	X= 427366,982 Y= 2190284,637	X= 427264,772 Y= 2190262,745
248	элемент дирекционное направление расстояние точка	прямая 318°40'41" 35,869 247	X= 427393,920 Y= 2190260,953	X= 427366,982 Y= 2190284,637
249	элемент дирекционное направление расстояние точка	прямая 295°54'40" 54,072 248	X= 427417,548 Y= 2190212,317	X= 427393,920 Y= 2190260,953
250	элемент дирекционное направление расстояние точка	прямая 285°4'42" 49,401 249	X= 427430,399 Y= 2190164,617	X= 427417,548 Y= 2190212,317
251(149*)	элемент дирекционное направление расстояние точка	прямая 192°52'40" 27,639 250(150*)	X= 427403,455 Y= 2190158,457	X= 427430,399 Y= 2190164,617

№ точки	Система координат: МСК-50			
252	элемент дирекционное направление расстояние точка	прямая 103°14'46" 3,500 251	X= 427402,653 Y= 2190161,864	X= 427403,455 Y= 2190158,457
253	элемент дирекционное направление расстояние точка	прямая 230°33'21" 18,150 256	X= 427410,317 Y= 2189987,759	X= 427421,848 Y= 2190001,775
254	элемент дирекционное направление расстояние точка	прямая 145°0'27" 13,045 253	X= 427399,630 Y= 2189995,240	X= 427410,317 Y= 2189987,759
255	элемент дирекционное направление расстояние точка	прямая 54°42'44" 17,638 254	X= 427409,819 Y= 2190009,637	X= 427399,630 Y= 2189995,240
256	элемент дирекционное направление расстояние точка	прямая 326°49'58" 14,380 255	X= 427421,856 Y= 2190001,770	X= 427409,819 Y= 2190009,637
257			X= 427888,324 Y= 2190301,312	X= 427885,705 Y= 2190305,794
258	элемент дирекционное направление расстояние точка	прямая 120°17'58" 5,191 257	X= 427888,324 Y= 2190301,312	X= 427905,296 Y= 2190324,537
259	элемент дирекционное направление расстояние точка	прямая 43°43'58" 27,113 258	X= 427885,705 Y= 2190305,794	X= 427937,943 Y= 2190361,137
260	элемент дирекционное направление расстояние точка	прямая 48°16'2" 49,045 259	X= 427905,296 Y= 2190324,537	X= 427967,476 Y= 2190400,045
261	элемент дирекционное направление расстояние точка	прямая 52°47'59" 48,847 260	X= 427937,943 Y= 2190361,137	X= 427994,058 Y= 2190441,496
262	элемент дирекционное направление расстояние точка	прямая 57°19'42" 49,242 261	X= 427967,476 Y= 2190400,045	

№ точки	Система координат: МСК-50			
263	элемент дирекционное направление расстояние точка	прямая 61°52'1" 49,043 262	X= 428017,183 Y= 2190484,745	X= 427994,058 Y= 2190441,496
264	элемент дирекционное направление расстояние точка	прямая 65°15'59" 27,412 263	X= 428028,652 Y= 2190509,642	X= 428017,183 Y= 2190484,745
265	элемент дирекционное направление расстояние точка	прямая 72°10'2" 102,825 264	X= 428060,141 Y= 2190607,527	X= 428028,652 Y= 2190509,642
266	элемент дирекционное направление расстояние точка	прямая 72°29'13" 129,969 265	X= 428099,252 Y= 2190731,472	X= 428060,141 Y= 2190607,527
267	элемент дирекционное направление расстояние точка	прямая 71°41'7" 41,166 266	X= 428112,188 Y= 2190770,553	X= 428099,252 Y= 2190731,472
268	элемент дирекционное направление расстояние точка	прямая 70°57'2" 39,181 267	X= 428124,976 Y= 2190807,588	X= 428112,188 Y= 2190770,553
269	элемент дирекционное направление расстояние точка	прямая 69°35'8" 40,154 268	X= 428138,982 Y= 2190845,220	X= 428124,976 Y= 2190807,588
270	элемент дирекционное направление расстояние точка	прямая 68°25'37" 40,154 269	X= 428153,746 Y= 2190882,561	X= 428138,982 Y= 2190845,220
271	элемент дирекционное направление расстояние точка	прямая 66°59'8" 59,487 270	X= 428177,003 Y= 2190937,313	X= 428153,746 Y= 2190882,561
272	элемент дирекционное направление расстояние точка	прямая 65°33'18" 39,701 271	X= 428193,432 Y= 2190973,455	X= 428177,003 Y= 2190937,313

№ точки	Система координат: МСК-50			
273	элемент дирекционное направление расстояние точка	прямая 64°58'51" 39,468 272	X= 428210,124 Y= 2191009,220	
274			X= 428193,432 Y= 2190973,455	
275	элемент дирекционное направление расстояние точка	прямая 64°58'52" 211,418 274	X= 428230,436 Y= 2191052,740	X= 428319,848 Y= 2191244,320
276	элемент дирекционное направление расстояние точка	прямая 64°25'59" 38,177 275	X= 428336,324 Y= 2191278,759	X= 428319,848 Y= 2191244,320
277	элемент дирекционное направление расстояние точка	прямая 63°52'58" 500,192 276	X= 428556,514 Y= 2191727,879	X= 428336,324 Y= 2191278,759
278	элемент дирекционное направление расстояние точка	прямая 64°5'53" 15,690 281	X= 428739,877 Y= 2192117,639	X= 428739,877 Y= 2192117,639
279	элемент дирекционное направление расстояние точка	прямая 334°5'54" 13,401 278	X= 428751,932 Y= 2192111,785	X= 428739,877 Y= 2192117,639
280	элемент дирекционное направление расстояние точка	прямая 243°21'15" 15,847 279	X= 428744,825 Y= 2192097,621	X= 428751,932 Y= 2192111,785
281	элемент дирекционное направление расстояние точка	прямая 153°25'24" 13,196 280	X= 428744,825 Y= 2192097,621	X= 428733,023 Y= 2192103,525
282			X= 428764,936 Y= 2192152,999	X= 428751,932 Y= 2192111,785
283	элемент дирекционное направление расстояние точка	прямая 63°52'55" 56,351 282	X= 428789,743 Y= 2192203,596	X= 428764,936 Y= 2192152,999
284	элемент дирекционное направление расстояние точка	прямая 64°18'30" 19,367 283	X= 428798,139 Y= 2192221,048	X= 428789,743 Y= 2192203,596

№ точки	Система координат: МСК-50			
285(18*)	элемент	прямая	X= 428809,621	Y= 2192238,628
	дирекционное направление	56°51'1"		
	расстояние	20,997		
	точка	284	X= 428798,139	Y= 2192221,048
286(19*)	элемент	прямая	X= 428830,653	Y= 2192274,725
	дирекционное направление	59°46'22"		
	расстояние	41,777		
	точка	285(18*)	X= 428809,621	Y= 2192238,628
287(20*)	элемент	прямая	X= 428847,681	Y= 2192312,303
	дирекционное направление	65°37'23"		
	расстояние	41,256		
	точка	286(19*)	X= 428830,653	Y= 2192274,725
288	элемент	прямая	X= 428883,487	Y= 2192403,600
	дирекционное направление	68°35'7"		
	расстояние	98,067		
	точка	287(20*)	X= 428847,681	Y= 2192312,303
289	элемент	прямая	X= 429265,432	Y= 2193178,120
	дирекционное направление	63°45'1"		
	расстояние	860,426		
	точка	288	X= 428884,881	Y= 2192406,425
290	элемент	прямая	X= 429309,019	Y= 2193261,472
	дирекционное направление	62°23'37"		
	расстояние	94,061		
	точка	289	X= 429265,432	Y= 2193178,120
291	элемент	прямая	X= 429356,508	Y= 2193342,665
	дирекционное направление	59°40'37"		
	расстояние	94,061		
	точка	290	X= 429309,019	Y= 2193261,472
292	элемент	прямая	X= 429574,008	Y= 2193695,106
	дирекционное направление	58°19'13"		
	расстояние	414,151		
	точка	291	X= 429356,508	Y= 2193342,665
293			X= 429637,078	Y= 2193796,496
294			X= 429662,791	Y= 2193844,170
	элемент	прямая		
	дирекционное направление	61°39'35"		
	расстояние	54,166		
	точка	293	X= 429637,078	Y= 2193796,496
295			X= 429673,699	Y= 2193868,531
	элемент	прямая		
	дирекционное направление	65°52'44"		
	расстояние	26,692		
	точка	294	X= 429662,791	Y= 2193844,170

№ точки	Система координат: МСК-50			
296	элемент дирекционное направление расстояние точка	прямая 69°32'5" 26,607 295	X= 429683,002 Y= 2193893,459	
297	элемент дирекционное направление расстояние точка	прямая 73°11'24" 26,608 296	X= 429690,697 Y= 2193918,930	
298	элемент дирекционное направление расстояние точка	прямая 76°50'53" 26,607 297	X= 429683,002 Y= 2193893,459	
299	элемент дирекционное направление расстояние точка	прямая 80°30'12" 26,608 298	X= 429696,751 Y= 2193944,839	
300	элемент дирекционное направление расстояние точка	прямая 84°09'39" 26,608 299	X= 429703,848 Y= 2193997,552	
301	элемент дирекционное направление расстояние точка	прямая 87°48'57" 26,607 300	X= 429701,141 Y= 2193971,082	
302	элемент дирекционное направление расстояние точка	прямая 91°28'23" 26,608 301	X= 429704,862 Y= 2194024,140	
303	элемент дирекционное направление расстояние точка	прямая 95°7'46" 37,101 302	X= 429704,178 Y= 2194050,739	
304			X= 429700,861 Y= 2194087,691	
305	элемент дирекционное направление расстояние точка	прямая 126°29'22" 19,934 304	X= 429588,476 Y= 2194264,661	
306	элемент дирекционное направление расстояние точка	прямая 126°51'1" 24,975 305	X= 429576,622 Y= 2194280,687	

№ точки	Система координат: МСК-50			
307	элемент дирекционное направление расстояние точка	прямая 126°29'29" 30,366 306	X= 429543,585 Y= 2194325,085	
308	элемент дирекционное направление расстояние точка	прямая 124°20'36" 30,946 307	X= 429526,127 Y= 2194350,636	
309	элемент дирекционное направление расстояние точка	прямая 120°7'32" 35,228 308	X= 429543,585 Y= 2194325,085	X= 429508,446 Y= 2194381,106
310	элемент дирекционное направление расстояние точка	прямая 121°13'12" 47,302 309	X= 429526,127 Y= 2194350,636	X= 429483,928 Y= 2194421,558
311			X= 429438,564 Y= 2194520,061	
312	элемент дирекционное направление расстояние точка	прямая 109°28'22" 25,732 311	X= 429429,986 Y= 2194544,321	
313			X= 429438,564 Y= 2194520,061	X= 429426,096 Y= 2194555,705
314	элемент дирекционное направление расстояние точка	прямая 106°17'5" 38,839 313	X= 429415,205 Y= 2194592,986	
315	элемент дирекционное направление расстояние точка	прямая 103°17'55" 38,735 314	X= 429426,096 Y= 2194555,705	X= 429406,295 Y= 2194630,682
316	элемент дирекционное направление расстояние точка	прямая 100°18'39" 38,735 315	X= 429415,205 Y= 2194592,986	X= 429399,362 Y= 2194668,791
317	элемент дирекционное направление расстояние точка	прямая 98°49'45" 97,752 316	X= 429406,295 Y= 2194630,682	X= 429384,358 Y= 2194765,385
318	элемент дирекционное направление расстояние точка	прямая 100°19'41" 33,690 317	X= 429399,362 Y= 2194668,791	X= 429378,318 Y= 2194798,529
			X= 429384,358 Y= 2194765,385	

№ точки	Система координат: МСК-50			
319	элемент	прямая	X= 429370,853	Y= 2194831,381
	дирекционное направление	102°48'7"		
	расстояние	33,689		
	точка	318	X= 429378,318	Y= 2194798,529
320	элемент	прямая	X= 429361,977	Y= 2194863,881
	дирекционное направление	105°16'31"		
	расстояние	33,690		
	точка	319	X= 429370,853	Y= 2194831,381
321	элемент	прямая	X= 429351,705	Y= 2194895,967
	дирекционное направление	107°45'7"		
	расстояние	33,690		
	точка	320	X= 429361,977	Y= 2194863,881
322	элемент	прямая	X= 429308,249	Y= 2195014,522
	дирекционное направление	110°7'49"		
	расстояние	126,268		
	точка	321	X= 429351,705	Y= 2194895,967
323	элемент	прямая	X= 429289,332	Y= 2195074,641
	дирекционное направление	107°27'60"		
	расстояние	63,025		
	точка	322	X= 429308,249	Y= 2195014,522
324	элемент	прямая	X= 429284,713	Y= 2195098,868
	дирекционное направление	100°47'39"		
	расстояние	24,663		
	точка	323	X= 429289,332	Y= 2195074,641
325	элемент	прямая	X= 429223,886	Y= 2195081,107
	дирекционное направление	196°16'39"		
	расстояние	63,367		
	точка	324	X= 429284,713	Y= 2195098,868
326	элемент	прямая	X= 429183,198	Y= 2195121,855
	дирекционное направление	134°57'28"		
	расстояние	57,584		
	точка	325	X= 429223,886	Y= 2195081,107
327	элемент	прямая	X= 429174,520	Y= 2195158,000
	дирекционное направление	103°30'2"		
	расстояние	37,172		
	точка	326	X= 429183,198	Y= 2195121,855
328			X= 428460,474	Y= 2195102,431
329	элемент	прямая	X= 428458,713	Y= 2195112,286
	дирекционное направление	100°7'53"		
	расстояние	10,011		
	точка	328	X= 428460,474	Y= 2195102,431

№ точки	Система координат: МСК-50			
330	элемент	прямая	X= 428198,584	Y= 2195124,768
	дирекционное направление	177°15'10"		
331	расстояние	260,428		
	точка	329	X= 428458,713	Y= 2195112,286
331	элемент	прямая	X= 428161,805	Y= 2195134,090
	дирекционное направление	165°46'38"		
332	расстояние	37,942		
	точка	330	X= 428198,584	Y= 2195124,768
332	элемент	прямая	X= 428128,649	Y= 2195155,199
	дирекционное направление	147°8'58"		
333	расстояние	39,467		
	точка	331	X= 428161,805	Y= 2195134,090
333	элемент	прямая	X= 428105,512	Y= 2195185,341
	дирекционное направление	127°47'13"		
334	расстояние	37,761		
	точка	332	X= 428128,649	Y= 2195155,499
334	элемент	прямая	X= 428092,685	Y= 2195217,809
	дирекционное направление	111°33'26"		
335	расстояние	34,910		
	точка	333	X= 428105,512	Y= 2195185,341
335	элемент	прямая	X= 428072,641	Y= 2195329,720
	дирекционное направление	100°9'16"		
336	расстояние	113,692		
	точка	334	X= 428092,685	Y= 2195217,809
336	элемент	прямая	X= 428063,299	Y= 2195348,212
	дирекционное направление	116°48'9"		
337	расстояние	20,718		
	точка	335	X= 428072,641	Y= 2195329,720
337	элемент	прямая	X= 428045,605	Y= 2195358,987
	дирекционное направление	148°39'36"		
338	расстояние	20,717		
	точка	336	X= 428063,299	Y= 2195348,212
338	элемент	прямая	X= 427954,527	Y= 2195382,869
	дирекционное направление	165°18'25"		
339	расстояние	94,157		
	точка	337	X= 428045,605	Y= 2195358,987
339	элемент	прямая	X= 427951,972	Y= 2195350,853
	дирекционное направление	265°26'14"		
340	расстояние	32,118		
	точка	338	X= 427954,527	Y= 2195382,869
340			X= 427909,950	Y= 2195470,514

№ точки	Система координат: МСК-50			
341	элемент дирекционное направление расстояние точка	прямая 304°22'3" 39,221 340	X= 427932,090 Y= 2195438,140	X= 427909,950 Y= 2195470,514
342	элемент дирекционное направление расстояние точка	прямая 332°49'28" 59,093 341	X= 427984,660 Y= 2195411,151	X= 427932,090 Y= 2195438,140
343	элемент дирекционное направление расстояние точка	прямая 345°18'26" 72,182 342	X= 428054,482 Y= 2195392,843	X= 427984,660 Y= 2195411,151
344	элемент дирекционное направление расстояние точка	прямая 337°10'18" 20,380 343	X= 428073,266 Y= 2195384,936	X= 428054,482 Y= 2195392,843
345	элемент дирекционное направление расстояние точка	прямая 320°30'13" 20,400 344	X= 428089,008 Y= 2195371,961	X= 428073,266 Y= 2195384,936
346	элемент дирекционное направление расстояние точка	прямая 304°40'19" 20,004 345	X= 428100,388 Y= 2195355,509	X= 428089,008 Y= 2195371,961
347	элемент дирекционное направление расстояние точка	прямая 288°52'0" 20,732 346	X= 428107,092 Y= 2195335,891	X= 428100,388 Y= 2195355,509
348	элемент дирекционное направление расстояние точка	прямая 280°9'16" 110,198 347	X= 428126,520 Y= 2195227,419	X= 428107,092 Y= 2195335,891
349	элемент дирекционное направление расстояние точка	прямая 291°33'32" 26,425 348	X= 428136,230 Y= 2195202,843	X= 428126,520 Y= 2195227,419
350	элемент дирекционное направление расстояние точка	прямая 307°47'12" 26,800 349	X= 428152,651 Y= 2195181,663	X= 428136,230 Y= 2195202,843

№ точки	Система координат: МСК-50			
351	элемент	прямая	X= 428175,969	Y= 2195166,606
	дирекционное направление	327°8'55"		
	расстояние	27,757		
	точка	350	X= 428152,651	Y= 2195181,663
352	элемент	прямая	X= 428203,774	Y= 2195159,559
	дирекционное направление	345°46'42"		
	расстояние	28,684		
	точка	351	X= 428175,969	Y= 2195166,606
353	элемент	прямая	X= 428647,398	Y= 2195138,837
	дирекционное направление	357°19'32"		
	расстояние	444,108		
	точка	352	X= 428203,774	Y= 2195159,559
354	элемент	прямая	X= 428954,936	Y= 2195205,042
	дирекционное направление	12°8'56"		
	расстояние	314,583		
	точка	353	X= 428647,398	Y= 2195138,837
355	элемент	прямая	X= 429086,712	Y= 2195238,966
	дирекционное направление	14°26'12"		
	расстояние	136,073		
	точка	354	X= 428954,936	Y= 2195205,042
356	элемент	прямая	X= 429145,908	Y= 2195280,287
	дирекционное направление	34°54'59"		
	расстояние	72,191		
	точка	355	X= 429086,712	Y= 2195238,966
357	элемент	прямая	X= 429182,752	Y= 2195294,896
	дирекционное направление	21°37'44"		
	расстояние	39,635		
	точка	356	X= 429145,908	Y= 2195280,287
358	элемент	прямая	X= 429196,431	Y= 2195351,755
	дирекционное направление	76°28'23"		
	расстояние	58,481		
	точка	357	X= 429182,752	Y= 2195294,896
359	элемент	прямая	X= 429310,660	Y= 2195382,690
	дирекционное направление	15°9'11"		
	расстояние	118,344		
	точка	358	X= 429196,431	Y= 2195351,755
360	элемент	прямая	X= 429321,566	Y= 2195406,636
	дирекционное направление	65°30'49"		
	расстояние	26,313		
	точка	359	X= 429310,660	Y= 2195382,690

№ точки	Система координат: МСК-50					
361	элемент	прямая	X=	429344,797	Y=	2195443,398
	дирекционное направление	57°42'36"				
	расстояние	43,487				
	точка	360	X=	429321,566	Y=	2195406,636
362	элемент	прямая	X=	429372,186	Y=	2195476,816
	дирекционное направление	50°39'44"				
	расстояние	43,208				
	точка	361	X=	429344,797	Y=	2195443,398
363	элемент	прямая	X=	429403,263	Y=	2195506,504
	дирекционное направление	43°41'26"				
	расстояние	42,979				
	точка	362	X=	429372,186	Y=	2195476,816
364	элемент	прямая	X=	429437,643	Y=	2195532,097
	дирекционное направление	36°39'52"				
	расстояние	42,860				
	точка	363	X=	429403,263	Y=	2195506,504
365	элемент	прямая	X=	429485,501	Y=	2195558,820
	дирекционное направление	29°10'41"				
	расстояние	54,813				
	точка	364	X=	429437,643	Y=	2195532,097
366	элемент	прямая	X=	429540,480	Y=	2195577,028
	дирекционное направление	18°19'26"				
	расстояние	57,916				
	точка	365	X=	429485,501	Y=	2195558,820
367	элемент	прямая	X=	429752,538	Y=	2195629,361
	дирекционное направление	13°51'46"				
	расстояние	218,420				
	точка	366	X=	429540,480	Y=	2195577,028
368	элемент	прямая	X=	429791,036	Y=	2195641,532
	дирекционное направление	17°32'39"				
	расстояние	40,376				
	точка	367	X=	429752,538	Y=	2195629,361
369	элемент	прямая	X=	429828,639	Y=	2195656,235
	дирекционное направление	21°21'21"				
	расстояние	40,375				
	точка	368	X=	429791,036	Y=	2195641,532
370	элемент	прямая	X=	429865,181	Y=	2195673,407
	дирекционное направление	25°10'12"				
	расстояние	40,376				
	точка	369	X=	429828,639	Y=	2195656,235

№ точки	Система координат: МСК-50					
371			X=	429900,500	Y=	2195692,971
	элемент	прямая				
	дирекционное направление	28°58'59"				
	расстояние	40,376				
372	точка	370	X=	429865,181	Y=	2195673,407
	элемент	прямая	X=	429934,440	Y=	2195714,841
	дирекционное направление	32°47'48"				
	расстояние	40,376				
373	точка	371	X=	429900,500	Y=	2195692,971
	элемент	прямая	X=	429966,850	Y=	2195738,919
	дирекционное направление	36°36'34"				
	расстояние	40,375				
374	точка	372	X=	429934,440	Y=	2195714,841
	элемент	прямая	X=	429997,588	Y=	2195765,100
	дирекционное направление	40°25'21"				
	расстояние	40,377				
375	точка	373	X=	429966,850	Y=	2195738,919
	элемент	прямая	X=	430026,516	Y=	2195793,266
	дирекционное направление	44°14'7"				
	расстояние	40,375				
376	точка	374	X=	429997,588	Y=	2195765,100
	элемент	прямая	X=	430054,109	Y=	2195825,325
	дирекционное направление	49°16'54"				
	расстояние	42,298				
377	точка	375	X=	430026,516	Y=	2195793,266
	элемент	прямая	X=	430079,590	Y=	2195859,096
	дирекционное направление	52°57'53"				
	расстояние	42,306				
378	точка	376	X=	430054,109	Y=	2195825,325
	элемент	прямая	X=	430103,950	Y=	2195894,880
	дирекционное направление	55°45'18"				
	расстояние	43,289				
379	точка	377	X=	430079,590	Y=	2195859,096
	элемент	прямая	X=	430125,910	Y=	2195932,175
	дирекционное направление	59°30'35"				
	расстояние	43,280				
380	точка	378	X=	430103,950	Y=	2195894,880
	элемент	прямая	X=	430294,614	Y=	2196370,931
	дирекционное направление	68°58'5"				
	расстояние	470,072				
	точка	379	X=	430125,910	Y=	2195932,175

№ точки	Система координат: МСК-50			
381	элемент дирекционное направление расстояние точка	прямая 71°0'44" 40,926 380	X= 430307,930 Y= 2196409,630	
382	элемент дирекционное направление расстояние точка	прямая 66°49'48" 39,132 381	X= 430323,327 Y= 2196445,606	
383	элемент дирекционное направление расстояние точка	прямая 68°58'5" 98,125 382	X= 430307,930 Y= 2196409,630	X= 430358,543 Y= 2196537,194
384	элемент дирекционное направление расстояние точка	прямая 69°35'47" 64,421 383	X= 430381,002 Y= 2196597,573	
385	элемент дирекционное направление расстояние точка	прямая 73°32'20" 58,073 384	X= 430358,543 Y= 2196537,194	X= 430397,458 Y= 2196653,266
386(46*)			X= 430381,002 Y= 2196597,573	X= 430192,756 Y= 2195723,625
387	элемент дирекционное направление расстояние точка	прямая 342°46'53" 30,062 386(46*)	X= 430221,471 Y= 2195714,726	
388	элемент дирекционное направление расстояние точка	прямая 313°41'29" 31,459 387	X= 430192,756 Y= 2195723,625	X= 430243,202 Y= 2195691,979
389	элемент дирекционное направление расстояние точка	прямая 284°36'16" 81,679 388	X= 430221,471 Y= 2195714,726	X= 430263,797 Y= 2195612,939
390			X= 430243,202 Y= 2195691,979	X= 429917,091 Y= 2195349,594
391	элемент дирекционное направление расстояние точка	прямая 198°53'51" 38,030 390	X= 429881,111 Y= 2195337,277	
392	элемент дирекционное направление расстояние точка	прямая 198°25'49" 82,185 391	X= 429917,091 Y= 2195349,594	X= 429803,141 Y= 2195311,294
			X= 429881,111 Y= 2195337,277	

№ точки	Система координат: МСК-50			
393	элемент дирекционное направление расстояние точка	прямая 197°57'46" 82,186 392	X= 429724,961 Y= 2195285,948	
394	элемент дирекционное направление расстояние точка	прямая 197°29'43" 82,185 393	X= 429803,141 Y= 2195311,294 X= 429646,578 Y= 2195261,241	
395	элемент дирекционное направление расстояние точка	прямая 197°1'43" 82,186 394	X= 429724,961 Y= 2195285,948 X= 429567,995 Y= 2195237,173	
396	элемент дирекционное направление расстояние точка	прямая 196°33'40" 82,185 395	X= 429489,219 Y= 2195213,747 X= 429567,995 Y= 2195237,173	
397	элемент дирекционное направление расстояние точка	прямая 196°5'36" 79,437 396	X= 429412,895 Y= 2195191,727 X= 429489,219 Y= 2195213,747	
398	элемент дирекционное направление расстояние точка	прямая 275°13'25" 525,826 397	X= 429460,769 Y= 2194668,085 X= 429412,895 Y= 2195191,727	
399	элемент дирекционное направление расстояние точка	прямая 220°21'9" 23,380 398	X= 429442,952 Y= 2194652,947 X= 429460,769 Y= 2194668,085	
400	элемент дирекционное направление расстояние точка	прямая 282°42'57" 47,307 399	X= 429453,365 Y= 2194606,800 X= 429442,952 Y= 2194652,947	
401	элемент дирекционное направление расстояние точка	прямая 285°41'17" 45,470 400	X= 429465,660 Y= 2194563,024 X= 429453,365 Y= 2194606,800	
402			X= 429469,759 Y= 2194551,679	
403	элемент дирекционное направление расстояние точка	прямая 289°17'24" 29,523 402	X= 429479,512 Y= 2194523,813 X= 429469,759 Y= 2194551,679	

№ точки	Система координат: МСК-50			
404	элемент дирекционное направление расстояние точка	прямая 4°31'2" 15,999 409	X= 429364,047 Y= 2195089,945	
405	элемент дирекционное направление расстояние точка	прямая 275°14'56" 36,035 404	X= 429367,340 Y= 2195054,061	
406	элемент дирекционное направление расстояние точка	прямая 185°42'41" 25,985 405	X= 429364,047 Y= 2195089,945	
407	элемент дирекционное направление расстояние точка	прямая 95°42'41" 26,025 406	X= 429341,484 Y= 2195051,475	
408	элемент дирекционное направление расстояние точка	прямая 5°46'12" 10,066 407	X= 429348,909 Y= 2195078,383	
409	элемент дирекционное направление расстояние точка	прямая 94°30'4" 10,334 408	X= 429338,894 Y= 2195077,371	
410	элемент дирекционное направление расстояние точка	прямая 243°5'13" 15,337 416	X= 429348,909 Y= 2195078,383	
411	элемент дирекционное направление расстояние точка	прямая 15°46'32" 60,735 410	X= 429441,843 Y= 2195362,772	
412	элемент дирекционное направление расстояние точка	прямая 16°29'38" 116,218 411	X= 429448,740 Y= 2195376,359	
413	элемент дирекционное направление расстояние точка	прямая 103°51'48" 101,509 412	X= 429500,290 Y= 2195379,284	
			X= 429587,404 Y= 2195510,832	
			X= 429611,726 Y= 2195412,280	

№ точки	Система координат: МСК-50			
414	элемент дирекционное направление расстояние точка	прямая 215°29'37" 72,989 413	X= 429527,978 Y= 2195468,454	X= 429587,404 Y= 2195510,832
415	элемент дирекционное направление расстояние точка	прямая 224°41'30" 60,942 414	X= 429484,654 Y= 2195425,594	X= 429527,978 Y= 2195468,454
416	элемент дирекционное направление расстояние точка	прямая 233°53'29" 60,942 415	X= 429448,740 Y= 2195376,359	X= 429484,654 Y= 2195425,594
417	элемент дирекционное направление расстояние точка	прямая 283°51'46" 103,987 424	X= 429635,743 Y= 2195419,301	X= 429610,828 Y= 2195520,259
418	элемент дирекционное направление расстояние точка	прямая 17°43'34" 72,195 417	X= 429704,510 Y= 2195441,282	X= 429635,743 Y= 2195419,301
419	элемент дирекционное направление расстояние точка	прямая 18°09'4" 68,306 418	X= 429769,417 Y= 2195462,561	X= 429704,510 Y= 2195441,282
420	элемент дирекционное направление расстояние точка	прямая 18°34'36" 48,090 419	X= 429815,001 Y= 2195477,881	X= 429769,417 Y= 2195462,561
421	элемент дирекционное направление расстояние точка	прямая 103°51'46" 105,034 420	X= 429789,835 Y= 2195579,856	X= 429815,001 Y= 2195477,881
422	элемент дирекционное направление расстояние точка	прямая 193°51'47" 93,288 421	X= 429699,264 Y= 2195557,504	X= 429789,835 Y= 2195579,856
423	элемент дирекционное направление расстояние точка	прямая 201°41'43" 72,142 422	X= 429632,232 Y= 2195530,835	X= 429699,264 Y= 2195557,504

№ точки	Система координат: МСК-50			
424	элемент дирекционное направление расстояние точка	прямая 206°17'41" 23,874 423	X= 429610,828 Y= 2195520,259	
425	элемент дирекционное направление расстояние точка	прямая 198°22'36" 35,133 436	X= 429814,243 Y= 2195585,294	
426	элемент дирекционное направление расстояние точка	прямая 283°51'46" 102,368 425	X= 429838,770 Y= 2195485,908	
427	элемент дирекционное направление расстояние точка	прямая 19°0'11" 63,433 426	X= 429814,243 Y= 2195585,294	X= 429898,746 Y= 2195506,563
428	элемент дирекционное направление расстояние точка	прямая 19°25'41" 68,305 427	X= 429838,770 Y= 2195485,908	X= 429963,162 Y= 2195529,283
429	элемент дирекционное направление расстояние точка	прямая 19°51'19" 54,604 428	X= 429963,162 Y= 2195529,283	X= 430014,520 Y= 2195547,829
430	элемент дирекционное направление расстояние точка	прямая 74°46'46" 26,991 429	X= 430021,606 Y= 2195573,873	
431	элемент дирекционное направление расстояние точка	прямая 86°30'20" 18,047 430	X= 430014,520 Y= 2195547,829	X= 430022,706 Y= 2195591,886
432	элемент дирекционное направление расстояние точка	прямая 98°45'52" 67,113 431	X= 430021,606 Y= 2195573,873	X= 430012,480 Y= 2195658,215
433	элемент дирекционное направление расстояние точка	прямая 185°48'10" 62,617 432	X= 430022,706 Y= 2195591,886	X= 429950,184 Y= 2195651,884
			X= 430012,480 Y= 2195658,215	

№ точки	Система координат: МСК-50			
434	элемент	прямая	X= 429892,536	Y= 2195617,450
	дирекционное направление	210°51'2"		
	расстояние	67,149		
	точка	433	X= 429950,184	Y= 2195651,884
435	элемент	прямая	X= 429870,525	Y= 2195606,051
	дирекционное направление	207°22'43"		
	расстояние	24,788		
	точка	434	X= 429892,536	Y= 2195617,450
436	элемент	прямая	X= 429847,584	Y= 2195596,370
	дирекционное направление	202°52'46"		
	расстояние	24,900		
	точка	435	X= 429870,525	Y= 2195606,051
444			X= 430430,413	Y= 2196770,011
445			X= 430440,702	Y= 2196829,137
	элемент	прямая		
	дирекционное направление	80°7'42"		
	расстояние	60,015		
	точка	444	X= 430430,413	Y= 2196770,011
446			X= 430441,060	Y= 2196888,513
	элемент	прямая		
	дирекционное направление	89°39'16"		
	расстояние	59,377		
	точка	445	X= 430440,702	Y= 2196829,137
447			X= 430438,560	Y= 2196961,275
	элемент	прямая		
	дирекционное направление	91°58'4"		
	расстояние	72,805		
	точка	446	X= 430441,060	Y= 2196888,513
448			X= 430433,844	Y= 2197034,015
	элемент	прямая		
	дирекционное направление	93°42'34"		
	расстояние	72,893		
	точка	447	X= 430438,560	Y= 2196961,275
449			X= 430423,860	Y= 2197106,169
	элемент	прямая		
	дирекционное направление	97°52'41"		
	расстояние	72,841		
	точка	448	X= 430433,844	Y= 2197034,015
450			X= 430409,081	Y= 2197177,521
	элемент	прямая		
	дирекционное направление	101°42'8"		
	расстояние	72,866		
	точка	449	X= 430423,860	Y= 2197106,169
451			X= 430390,358	Y= 2197247,888
	элемент	прямая		
	дирекционное направление	104°53'59"		
	расстояние	72,815		
	точка	450	X= 430409,081	Y= 2197177,521

№ точки	Система координат: МСК-50			
452	элемент дирекционное направление расстояние точка	прямая 106°5'54" 72,726 451	X= 430370,192 Y= 2197317,762	
453	элемент дирекционное направление расстояние точка	прямая 109°18'42" 55,206 452	X= 430390,358 Y= 2197247,888	X= 430351,935 Y= 2197369,862
454	элемент дирекционное направление расстояние точка	прямая 210°29'54" 16,000 457	X= 430370,192 Y= 2197317,762	X= 430288,309 Y= 2197468,867
455	элемент дирекционное направление расстояние точка	прямая 300°29'47" 16,000 454	X= 430302,095 Y= 2197476,987	X= 430296,429 Y= 2197455,080
456	элемент дирекционное направление расстояние точка	прямая 30°30'5" 16,000 455	X= 430288,309 Y= 2197468,867	X= 430310,215 Y= 2197463,201
457	элемент дирекционное направление расстояние точка	прямая 120°29'54" 16,000 456	X= 430296,429 Y= 2197455,080	X= 430302,095 Y= 2197476,987
458(1370*)			X= 430310,215 Y= 2197463,201	X= 430193,073 Y= 2197628,058
459(1369*)			X= 430193,073 Y= 2197628,058	X= 430132,658 Y= 2197664,466
460	элемент дирекционное направление расстояние точка	прямая 148°55'32" 70,537 458(1370*)	X= 430104,131 Y= 2197717,886	X= 430104,131 Y= 2197717,886
461	элемент дирекционное направление расстояние точка	прямая 118°6'10" 60,560 459	X= 430132,658 Y= 2197664,466	X= 429952,665 Y= 2197863,260
462	элемент дирекционное направление расстояние точка	прямая 136°10'33" 209,942 460	X= 430104,131 Y= 2197717,886	X= 429916,512 Y= 2197898,490
462	элемент дирекционное направление расстояние точка	прямая 135°44'27" 50,480 461	X= 429952,665 Y= 2197863,260	

№ точки	Система координат: МСК-50			
463	элемент	прямая	X= 429881,922	Y= 2197934,834
	дирекционное направление	133°35'1"		
	расстояние	50,173		
	точка	462	X= 429916,512	Y= 2197898,490
464	элемент	прямая	X= 429848,929	Y= 2197972,782
	дирекционное направление	131°0'16"		
	расстояние	50,285		
	точка	463	X= 429881,922	Y= 2197934,834
465	элемент	прямая	X= 429816,794	Y= 2198013,401
	дирекционное направление	128°20'55"		
	расстояние	51,793		
	точка	464	X= 429848,929	Y= 2197972,782
466(1363*)	элемент	прямая	X= 429805,747	Y= 2198023,611
	дирекционное направление	137°15'18"		
	расстояние	15,043		
	точка	465	X= 429816,794	Y= 2198013,401
467(1362*)	элемент	прямая	X= 429759,224	Y= 2198046,957
	дирекционное направление	153°21'6"		
	расстояние	52,052		
	точка	466(1363*)	X= 429805,747	Y= 2198023,611
468(1361*)	элемент	прямая	X= 429761,106	Y= 2198050,709
	дирекционное направление	63°21'42"		
	расстояние	4,198		
	точка	467(1362*)	X= 429759,224	Y= 2198046,957
469(1360*)	элемент	прямая	X= 429763,870	Y= 2198054,746
	дирекционное направление	55°36'7"		
	расстояние	4,893		
	точка	468(1361*)	X= 429761,106	Y= 2198050,709
470(1359*)	элемент	прямая	X= 429766,800	Y= 2198052,740
	дирекционное направление	325°36'10"		
	расстояние	3,551		
	точка	469(1360*)	X= 429763,870	Y= 2198054,746
471(1358*)	элемент	прямая	X= 429772,930	Y= 2198049,870
	дирекционное направление	334°54'41"		
	расстояние	6,769		
	точка	470(1359*)	X= 429766,800	Y= 2198052,740
472	элемент	прямая	X= 429781,505	Y= 2198063,191
	дирекционное направление	57°13'47"		
	расстояние	15,842		
	точка	471(1358*)	X= 429772,930	Y= 2198049,870

№ точки	Система координат: МСК-50					
473			X	429760,650	Y	2198094,982
	элемент	прямая				
	дирекционное направление	123°15'54"				
	расстояние	38,021				
474	точка	472	X=	429781,505	Y=	2198063,191
	элемент	прямая	X=	429752,858	Y=	2198108,111
	дирекционное направление	120°41'20"				
	расстояние	15,267				
	точка	473	X=	429760,650	Y=	2198094,982
475(1354*)			X=	429744,590	Y=	2198113,540
	элемент	прямая				
	дирекционное направление	146°42'36"				
	расстояние	9,891				
	точка	474	X=	429752,858	Y=	2198108,111
476(1353*)			X=	429740,385	Y=	2198115,459
	элемент	прямая				
	дирекционное направление	155°28'12"				
	расстояние	4,622				
	точка	475(1354*)	X=	429744,590	Y=	2198113,540
477			X=	429729,222	Y=	2198120,554
	элемент	прямая				
	дирекционное направление	155°28'2"				
	расстояние	12,271				
	точка	476(1353*)	X=	429740,385	Y=	2198115,459
478			X=	429717,685	Y=	2198126,923
	элемент	прямая				
	дирекционное направление	151°5'57"				
	расстояние	13,178				
	точка	477	X=	429729,222	Y=	2198120,554
479			X=	429720,101	Y=	2198131,300
480(1352*)			X=	429742,543	Y=	2198118,911
	элемент	прямая				
	дирекционное направление	331°5'58"				
	расстояние	25,635				
	точка	479	X=	429720,101	Y=	2198131,300
481			X=	429744,481	Y=	2198122,228
	элемент	прямая				
	дирекционное направление	59°42'14"				
	расстояние	3,842				
	точка	480(1352*)	X=	429742,543	Y=	2198118,911
482			X=	429734,988	Y=	2198138,225
	элемент	прямая				
	дирекционное направление	120°41'9"				
	расстояние	18,602				
	точка	481	X=	429744,481	Y=	2198122,228
483			X=	429730,432	Y=	2198146,754
	элемент	прямая				
	дирекционное направление	118°6'36"				
	расстояние	9,670				
	точка	482	X=	429734,988	Y=	2198138,225

№ точки	Система координат: МСК-50			
484(1349*)			X= 429725,740	Y= 2198149,280
	элемент дирекционное направление расстояние точка	прямая 151°42'13" 5,329 483	X= 429730,432	Y= 2198146,754
485(1348*)			X= 429726,190	Y= 2198150,180
	элемент дирекционное направление расстояние точка	прямая 63°26'6" 1,006 484(1349*)	X= 429725,740	Y= 2198149,280
486			X= 429727,356	Y= 2198152,514
	элемент дирекционное направление расстояние точка	прямая 63°27'17" 2,609 485(1348*)	X= 429726,190	Y= 2198150,180
487			X= 429711,298	Y= 2198182,580
	элемент дирекционное направление расстояние точка	прямая 118°6'23" 34,086 486	X= 429727,356	Y= 2198152,514
488			X= 429682,377	Y= 2198243,139
	элемент дирекционное направление расстояние точка	прямая 115°31'39" 67,110 487	X= 429711,298	Y= 2198182,580
489			X= 429631,898	Y= 2198354,358
	элемент дирекционное направление расстояние точка	прямая 114°24'43" 122,138 488	X= 429682,377	Y= 2198243,139
490			X= 429618,846	Y= 2198382,983
	элемент дирекционное направление расстояние точка	прямая 114°30'41" 31,460 489	X= 429631,898	Y= 2198354,358
491			X= 429579,967	Y= 2198471,556
	элемент дирекционное направление расстояние точка	прямая 113°41'56" 96,730 490	X= 429618,846	Y= 2198382,983
492			X= 429532,093	Y= 2198581,793
	элемент дирекционное направление расстояние точка	прямая 113°28'28" 120,184 491	X= 429579,967	Y= 2198471,556
493			X= 429467,659	Y= 2198745,050
	элемент дирекционное направление расстояние точка	прямая 111°32'17" 175,512 492	X= 429532,093	Y= 2198581,793

№ точки	Система координат: МСК-50				
494	элемент дирекционное направление расстояние точка	прямая 86°24'19" 5,678 493	X	429468,015	Y= 2198750,717
495	элемент дирекционное направление расстояние точка	прямая 112°56'7" 382,306 494	X=	429467,659	Y= 2198745,050
496	элемент дирекционное направление расстояние точка	прямая 120°51'54" 51,491 495	X=	429319,034	Y= 2199102,800
497	элемент дирекционное направление расстояние точка	прямая 114°47'3" 42,073 496	X=	429274,981	Y= 2199185,197
498	элемент дирекционное направление расстояние точка	прямая 108°40'15" 113,782 497	X=	429274,981	Y= 2199185,197
499	элемент дирекционное направление расстояние точка	прямая 112°21'6" 69,621 498	X=	429238,556	Y= 2199292,991
500	элемент дирекционное направление расстояние точка	прямая 109°55'55" 40,431 499	X=	429198,297	Y= 2199395,390
501	элемент дирекционное направление расстояние точка	прямая 107°55'53" 40,724 500	X=	429198,297	Y= 2199395,390
502	элемент дирекционное направление расстояние точка	прямая 105°55'42" 40,600 501	X=	429185,759	Y= 2199434,136
503	элемент дирекционное направление расстояние точка	прямая 103°55'28" 40,600 502	X=	429174,617	Y= 2199473,177

№ точки	Система координат: МСК-50			
504	элемент дирекционное направление расстояние точка	прямая 101°58'53" 36,389 503	X= 429157,293 Y= 2199548,180	
505	элемент дирекционное направление расстояние точка	прямая 336°18'7" 11,149 508	X= 429164,847 Y= 2199512,584	X= 429686,908 Y= 2201295,961
506	элемент дирекционное направление расстояние точка	прямая 66°18'18" 19,703 505	X= 429694,826 Y= 2201314,003	X= 429686,908 Y= 2201295,961
507	элемент дирекционное направление расстояние точка	прямая 154°15'34" 11,156 506	X= 429684,777 Y= 2201318,848	X= 429694,826 Y= 2201314,003
508	элемент дирекционное направление расстояние точка	прямая 246°18'16" 20,101 507	X= 429684,777 Y= 2201318,848	X= 429676,699 Y= 2201300,442
509	элемент дирекционное направление расстояние точка	прямая 277°21'36" 20,000 512	X= 429761,157 Y= 2201811,755	X= 429758,595 Y= 2201831,590
510	элемент дирекционное направление расстояние точка	прямая 7°21'46" 20,000 509	X= 429780,992 Y= 2201814,318	X= 429761,157 Y= 2201811,755
511	элемент дирекционное направление расстояние точка	прямая 97°21'36" 20,000 510	X= 429778,430 Y= 2201834,153	X= 429780,992 Y= 2201814,318
512	элемент дирекционное направление расстояние точка	прямая 187°21'46" 20,000 511	X= 429778,430 Y= 2201834,153	X= 429758,595 Y= 2201831,590
513			X= 429773,551 Y= 2201864,103	
514	элемент дирекционное направление расстояние точка	прямая 98°56'37" 36,112 513	X= 429767,937 Y= 2201899,776	X= 429773,551 Y= 2201864,103

№ точки	Система координат: МСК-50			
515	элемент	прямая	X=	429746,613 Y= 2201970,068
	дирекционное направление	106°52'33"		
	расстояние	73,455		
	точка	514	X=	429767,937 Y= 2201899,776
516	элемент	прямая	X=	429720,211 Y= 2202043,034
	дирекционное направление	109°53'32"		
	расстояние	77,596		
	точка	515	X=	429746,613 Y= 2201970,068
517(1253*)	элемент	прямая	X=	429704,780 Y= 2202070,708
	дирекционное направление	119°8'38"		
	расстояние	31,685		
	точка	516	X=	429720,211 Y= 2202043,034
518(1252*)	элемент	прямая	X=	429682,880 Y= 2202109,985
	дирекционное направление	119°8'35"		
	расстояние	44,970		
	точка	517(1253*)	X=	429704,780 Y= 2202070,708
519	элемент	прямая	X=	429630,484 Y= 2202202,676
	дирекционное направление	119°28'42"		
	расстояние	106,475		
	точка	518(1252*)	X=	429682,880 Y= 2202109,985
520	элемент	прямая	X=	429614,250 Y= 2202226,405
	дирекционное направление	124°22'40"		
	расстояние	28,751		
	точка	519	X=	429630,484 Y= 2202202,676
521	элемент	прямая	X=	429591,666 Y= 2202259,714
	дирекционное направление	124°8'16"		
	расстояние	40,243		
	точка	520	X=	429614,250 Y= 2202226,405
522	элемент	прямая	X=	429569,707 Y= 2202293,909
	дирекционное направление	122°42'26"		
	расстояние	40,639		
	точка	521	X=	429591,666 Y= 2202259,714
523	элемент	прямая	X=	429544,777 Y= 2202337,696
	дирекционное направление	119°39'18"		
	расстояние	50,387		
	точка	522	X=	429569,707 Y= 2202293,909
524			X=	429518,305 Y= 2202392,941
525	элемент	прямая	X=	429506,034 Y= 2202421,629
	дирекционное направление	113°9'30"		
	расстояние	31,202		
	точка	524	X=	429518,305 Y= 2202392,941

№ точки	Система координат: МСК-50			
526	элемент	прямая	X=	429495,323 Y= 2202451,356
	дирекционное направление	109°48'53"		
	расстояние	31,598		
	точка	525	X=	429506,034 Y= 2202421,629
527	элемент	прямая	X=	429481,487 Y= 2202445,837
	дирекционное направление	201°44'47"		
	расстояние	14,896		
	точка	526	X=	429495,323 Y= 2202451,356
528	элемент	прямая	X=	429457,857 Y= 2202492,068
	дирекционное направление	117°4'22"		
	расстояние	51,920		
	точка	527	X=	429481,487 Y= 2202445,837
529	элемент	прямая	X=	429454,280 Y= 2202538,947
	дирекционное направление	94°21'48"		
	расстояние	47,015		
	точка	528	X=	429457,857 Y= 2202492,068
530	элемент	прямая	X=	429439,087 Y= 2202608,636
	дирекционное направление	102°17'55"		
	расстояние	71,326		
	точка	529	X=	429454,280 Y= 2202538,947
531	элемент	прямая	X=	429412,820 Y= 2202715,264
	дирекционное направление	103°50'20"		
	расстояние	109,816		
	точка	530	X=	429439,087 Y= 2202608,636
532	элемент	прямая	X=	429400,969 Y= 2202775,453
	дирекционное направление	101°8'20"		
	расстояние	61,345		
	точка	531	X=	429412,820 Y= 2202715,264
533	элемент	прямая	X=	429382,855 Y= 2202841,885
	дирекционное направление	105°15'7"		
	расстояние	68,857		
	точка	532	X=	429400,969 Y= 2202775,453
534	элемент	прямая	X=	429371,695 Y= 2202864,210
	дирекционное направление	116°33'36"		
	расстояние	24,959		
	точка	533	X=	429382,855 Y= 2202841,885
535	элемент	прямая	X=	429355,779 Y= 2202943,508
	дирекционное направление	101°20'57"		
	расстояние	80,879		
	точка	534	X=	429371,695 Y= 2202864,210

№ точки		Система координат: МСК-50				
536	элемент	прямая	X=	429335,909	Y=	2203018,103
	дирекционное направление	104°54'56"				
	расстояние	77,196				
537	точка	535	X=	429355,779	Y=	2202943,508
	элемент	прямая	X=	429330,379	Y=	2203043,668
	дирекционное направление	102°12'20"				
	расстояние	26,156				
	точка	536	X=	429335,909	Y=	2203018,103
538	элемент	прямая	X=	429317,459	Y=	2203090,810
	дирекционное направление	105°19'35"				
	расстояние	48,880				
	точка	537	X=	429330,379	Y=	2203043,668
539	элемент	прямая	X=	429314,791	Y=	2203096,977
	дирекционное направление	113°23'40"				
	расстояние	6,719				
	точка	538	X=	429317,459	Y=	2203090,810
540	элемент	прямая	X=	429312,871	Y=	2203107,542
	дирекционное направление	100°18'0"				
	расстояние	10,738				
	точка	539	X=	429314,791	Y=	2203096,977
541	элемент	прямая	X=	429299,664	Y=	2203155,739
	дирекционное направление	105°19'27"				
	расстояние	49,974				
	точка	540	X=	429312,871	Y=	2203107,542
542	элемент	прямая	X=	429292,249	Y=	2203180,623
	дирекционное направление	106°35'35"				
	расстояние	25,965				
	точка	541	X=	429299,664	Y=	2203155,739
543	элемент	прямая	X=	429283,803	Y=	2203204,977
	дирекционное направление	109°7'36"				
	расстояние	25,777				
	точка	542	X=	429292,249	Y=	2203180,623
544	элемент	прямая	X=	429274,288	Y=	2203228,934
	дирекционное направление	111°39'41"				
	расстояние	25,777				
	точка	543	X=	429283,803	Y=	2203204,977
545	элемент	прямая	X=	429263,647	Y=	2203252,618
	дирекционное направление	114°11'38"				
	расстояние	25,965				
	точка	544	X=	429274,288	Y=	2203228,934

№ точки	Система координат: МСК-50			
546	элемент дирекционное направление расстояние точка	прямая 115°27'38" 103,841 545	X= 429219,007 Y= 2203346,374 X= 429263,647 Y= 2203252,618	
547			X= 429189,895 Y= 2203412,820	
548	элемент дирекционное направление расстояние точка	прямая 111°42'16" 6,371 547	X= 429187,539 Y= 2203418,739 X= 429189,895 Y= 2203412,820	
549	элемент дирекционное направление расстояние точка	прямая 104°9'47" 41,642 548	X= 429177,350 Y= 2203459,115 X= 429187,539 Y= 2203418,739	
550	элемент дирекционное направление расстояние точка	прямая 96°37'59" 41,642 549	X= 429172,540 Y= 2203500,478 X= 429177,350 Y= 2203459,115	
551	элемент дирекционное направление расстояние точка	прямая 89°6'10" 41,641 550	X= 429173,192 Y= 2203542,114 X= 429172,540 Y= 2203500,478	
552	элемент дирекционное направление расстояние точка	прямая 81°34'16" 41,642 551	X= 429179,296 Y= 2203583,306 X= 429173,192 Y= 2203542,114	
553	элемент дирекционное направление расстояние точка	прямая 74°2'24" 41,641 552	X= 429190,746 Y= 2203623,342 X= 429179,296 Y= 2203583,306	
554	элемент дирекционное направление расстояние точка	прямая 66°30'36" 41,642 553	X= 429207,344 Y= 2203661,533 X= 429190,746 Y= 2203623,342	
555	элемент дирекционное направление расстояние точка	прямая 58°58'40" 39,488 554	X= 429227,695 Y= 2203695,373 X= 429207,344 Y= 2203661,533	
556	элемент дирекционное направление расстояние точка	прямая 125°1'3" 167,554 555	X= 429131,548 Y= 2203832,596 X= 429227,695 Y= 2203695,373	

№ точки	Система координат: МСК-50			
557			X= 429119,232	Y= 2203835,239
	элемент	прямая		
	дирекционное направление	167°53'17"		
	расстояние	12,596		
558	точка	556	X= 429131,548	Y= 2203832,596
	элемент	прямая	X= 429103,776	Y= 2203825,291
	дирекционное направление	212°46'0"		
	расстояние	18,381		
	точка	557	X= 429119,232	Y= 2203835,239
559			X= 429095,658	Y= 2203837,905
560			X= 429110,514	Y= 2203847,466
	элемент	прямая		
	дирекционное направление	32°45'52"		
	расстояние	17,667		
	точка	559	X= 429095,658	Y= 2203837,905
561			X= 429112,571	Y= 2203859,679
	элемент	прямая		
	дирекционное направление	80°26'22"		
	расстояние	12,385		
	точка	560	X= 429110,514	Y= 2203847,466
562			X= 429132,249	Y= 2203875,161
563			X= 429179,776	Y= 2203903,442
	элемент	прямая		
	дирекционное направление	30°45'17"		
	расстояние	55,305		
	точка	562	X= 429132,249	Y= 2203875,161
564			X= 429224,793	Y= 2203931,041
	элемент	прямая		
	дирекционное направление	31°30'42"		
	расстояние	52,804		
	точка	563	X= 429179,776	Y= 2203903,442
565			X= 429269,420	Y= 2203959,252
	элемент	прямая		
	дирекционное направление	32°17'57"		
	расстояние	52,796		
	точка	564	X= 429224,793	Y= 2203931,041
566			X= 429313,655	Y= 2203988,074
	элемент	прямая		
	дирекционное направление	33°5'13"		
	расстояние	52,796		
	точка	565	X= 429269,420	Y= 2203959,252
567			X= 429357,496	Y= 2204017,506
	элемент	прямая		
	дирекционное направление	33°52'29"		
	расстояние	52,804		
	точка	566	X= 429313,655	Y= 2203988,074
568			X= 429408,975	Y= 2204053,060
	элемент	прямая		
	дирекционное направление	34°37'51"		
	расстояние	62,563		
	точка	567	X= 429357,496	Y= 2204017,506

№ точки	Система координат: МСК-50			
569	элемент дирекционное направление расстояние точка	прямая 201°33'57" 39,065 579	X= 429351,893 Y= 2203963,613	
570	элемент дирекционное направление расстояние точка	прямая 212°50'56" 33,795 569	X= 429323,502 Y= 2203945,282	
571	элемент дирекционное направление расстояние точка	прямая 217°17'19" 74,177 570	X= 429264,487 Y= 2203900,343	
572	элемент дирекционное направление расстояние точка	прямая 260°0'40" 10,285 571	X= 429262,703 Y= 2203890,214	
573	элемент дирекционное направление расстояние точка	прямая 302°43'59" 28,798 572	X= 429278,275 Y= 2203865,989	
574	элемент дирекционное направление расстояние точка	прямая 352°24'4" 9,060 573	X= 429287,255 Y= 2203864,791	
575	элемент дирекционное направление расстояние точка	прямая 42°4'49" 51,779 574	X= 429325,686 Y= 2203899,492	
576	элемент дирекционное направление расстояние точка	прямая 309°49'46" 37,207 575	X= 429349,517 Y= 2203870,919	
577	элемент дирекционное направление расстояние точка	прямая 55°12'45" 102,388 576	X= 429407,933 Y= 2203955,008	
578	элемент дирекционное направление расстояние точка	прямая 52°47'19" 31,881 577	X= 429427,213 Y= 2203980,398	

№ точки	Система координат: МСК-50			
579	элемент дирекционное направление расстояние точка	прямая 183°33'37" 39,065 578	X= 429388,223 Y= 2203977,972 X- 429427,213 Y= 2203980,398	
580	элемент дирекционное направление расстояние точка	прямая 122°43'58" 90,719 585	X- 429239,860 Y- 2203898,010 X= 429288,914 Y= 2203821,697	
581	элемент дирекционное направление расстояние точка	прямая 212°45'56" 110,827 580	X= 429146,666 Y- 2203838,030 X= 429239,860 Y= 2203898,010	
582	элемент дирекционное направление расстояние точка	прямая 305°1'4" 129,284 581	X= 429220,853 Y= 2203732,150 X= 429146,666 Y- 2203838,030	
583	элемент дирекционное направление расстояние точка	прямая 0°7'33" 12,303 582	X- 429233,156 Y- 2203732,177 X= 429220,853 Y= 2203732,150	
584	элемент дирекционное направление расстояние точка	прямая 55°13'53" 97,481 583	X- 429288,746 Y= 2203812,254 X= 429233,156 Y- 2203732,177	
585	элемент дирекционное направление расстояние точка	прямая 88°58'51" 9,444 584	X= 429288,914 Y- 2203821,697 X= 429288,746 Y= 2203812,254	
586			X- 429482,054 Y- 2203952,752	
587	элемент дирекционное направление расстояние точка	прямая 142°14'49" 26,396 586	X= 429461,184 Y= 2203968,913 X= 429482,054 Y- 2203952,752	
588	элемент дирекционное направление расстояние точка	прямая 232°47'17" 42,559 587	X= 429435,446 Y= 2203935,019 X= 429461,184 Y= 2203968,913	
589	элемент дирекционное направление расстояние точка	прямая 235°12'46" 312,637 588	X= 429257,077 Y- 2203678,258 X- 429435,446 Y- 2203935,019	

№ точки	Система координат: МСК-50			
590	элемент	прямая	X= 429237,634	Y= 2203645,928
	дирекционное направление	238°58'40"		
	расстояние	37,726		
	точка	589	X= 429257,077	Y= 2203678,258
591	элемент	прямая	X= 429222,820	Y= 2203611,842
	дирекционное направление	246°30'36"		
	расстояние	37,166		
	точка	590	X= 429237,634	Y= 2203645,928
592	элемент	прямая	X= 429212,601	Y= 2203576,109
	дирекционное направление	254°2'25"		
	расстояние	37,166		
	точка	591	X= 429222,820	Y= 2203611,842
593	элемент	прямая	X= 429207,153	Y= 2203539,344
	дирекционное направление	261°34'16"		
	расстояние	37,166		
	точка	592	X= 429212,601	Y= 2203576,109
594	элемент	прямая	X= 429206,571	Y= 2203502,182
	дирекционное направление	269°6'10"		
	расстояние	37,167		
	точка	593	X= 429207,153	Y= 2203539,344
595	элемент	прямая	X= 429210,864	Y= 2203465,265
	дирекционное направление	276°37'59"		
	расстояние	37,166		
	точка	594	X= 429206,571	Y= 2203502,182
596	элемент	прямая	X= 429214,831	Y= 2203449,544
	дирекционное направление	284°9'44"		
	расстояние	16,214		
	точка	595	X= 429210,864	Y= 2203465,265
597			X= 432556,606	Y= 2210710,167
598(1117*)			X= 432601,480	Y= 2210790,423
	элемент	прямая		
	дирекционное направление	60°47'20"		
	расстояние	91,949		
	точка	597	X= 432556,606	Y= 2210710,167
599	элемент	прямая	X= 432608,545	Y= 2210803,057
	дирекционное направление	60°47'9"		
	расстояние	14,475		
	точка	598(1117*)	X= 432601,480	Y= 2210790,423
600	элемент	прямая	X= 429586,991	Y= 2204149,786
	дирекционное направление	37°23'49"		
	расстояние	16,065		
	точка	603	X= 429574,228	Y= 2204140,029

№ точки	Система координат: МСК-50			
601	элемент дирекционное направление расстояние точка	прямая 302°13'18" 10,000 600	X= 429592,323 Y= 2204141,326	
602	элемент дирекционное направление расстояние точка	прямая 217°23'49" 16,065 601	X= 429586,991 Y= 2204149,786	X= 429579,560 Y= 2204131,569
603	элемент дирекционное направление расстояние точка	прямая 122°13'18" 10,000 602	X= 429592,323 Y= 2204141,326	X= 429574,228 Y= 2204140,029
604			X= 429437,470 Y= 2204073,658	
605	элемент дирекционное направление расстояние точка	прямая 36°21'58" 171,256 604	X= 429575,373 Y= 2204175,203	X= 429437,470 Y= 2204073,658
606	элемент дирекционное направление расстояние точка	прямая 41°9'13" 50,079 605	X= 429575,373 Y= 2204175,203	X= 429613,080 Y= 2204208,159
607	элемент дирекционное направление расстояние точка	прямая 50°43'45" 50,080 606	X= 429613,080 Y= 2204208,159	X= 429644,780 Y= 2204246,929
608	элемент дирекционное направление расстояние точка	прямая 55°18'8" 321,455 607	X= 429827,767 Y= 2204511,219	X= 429644,780 Y= 2204246,929
609	элемент дирекционное направление расстояние точка	прямая 109°28'25" 30,929 608	X= 429817,456 Y= 2204540,379	X= 429827,767 Y= 2204511,219
610			X= 429976,965 Y= 2204697,123	
611	элемент дирекционное направление расстояние точка	прямая 56°2'33" 654,258 610	X= 429976,965 Y= 2204697,123	X= 430342,419 Y= 2205239,799
612	элемент дирекционное направление расстояние точка	прямая 57°18'40" 78,922 611	X= 430385,043 Y= 2205306,221	X= 430342,419 Y= 2205239,799

№ точки	Система координат: МСК-50			
613	элемент	прямая	X=	430411,751 Y= 2205358,032
	дирекционное направление	62°43'46"		
614	расстояние	58,290		
	точка	612	X= 430385,043 Y= 2205306,221	
614	элемент	прямая	X=	430433,158 Y= 2205412,273
	дирекционное направление	68°27'45"		
615	расстояние	58,312		
	точка	613	X= 430411,751 Y= 2205358,032	
615	элемент	прямая	X=	430449,040 Y= 2205468,381
	дирекционное направление	74°11'43"		
616	расстояние	58,312	X	430433,158 Y= 2205412,273
	точка	614	X= 430459,235 Y= 2205525,779	
616	элемент	прямая	X=	430449,040 Y= 2205468,381
	дирекционное направление	79°55'42"		
617	расстояние	58,296	X=	430449,040 Y= 2205468,381
	точка	615	X= 430465,484 Y= 2205601,864	
617	элемент	прямая	X=	430465,484 Y= 2205601,864
	дирекционное направление	85°18'17"		
618	расстояние	76,341	X=	430459,235 Y= 2205525,779
	точка	616	X= 430469,055 Y= 2205658,701	
618	элемент	прямая	X=	430469,055 Y= 2205658,701
	дирекционное направление	86°24'18"		
619	расстояние	56,949	X=	430501,845 Y= 2205830,966
	точка	617	X= 430519,295 Y= 2205875,916	
620	элемент	прямая	X=	430519,295 Y= 2205875,916
	дирекционное направление	68°47'0"		
621	расстояние	48,218	X=	430501,845 Y= 2205830,966
	точка	619	X= 430535,134 Y= 2205913,006	
621	элемент	прямая	X=	430535,134 Y= 2205913,006
	дирекционное направление	66°52'32"		
622	расстояние	40,330	X=	430519,295 Y= 2205875,916
	точка	620	X= 430701,970 Y= 2206297,722	
622	элемент	прямая	X=	430701,970 Y= 2206297,722
	дирекционное направление	66°33'20"		
623	расстояние	419,334	X=	430535,134 Y= 2205913,006
	точка	621	X= 430577,213 Y= 2205875,969	
623	элемент	прямая	X=	430577,213 Y= 2205875,969
	дирекционное направление	20°4'32"		
626	расстояние	26,455	X=	430552,365 Y= 2205866,888
	точка	626	X= 430552,365 Y= 2205866,888	

№ точки	Система координат: МСК-50			
624	элемент	прямая	X= 430574,595	Y= 2205886,061
	дирекционное направление	104°32'34"		
	расстояние	10,426		
	точка	623	X= 430577,213	Y= 2205875,969
625	элемент	прямая	X= 430562,212	Y= 2205889,979
	дирекционное направление	162°26'33"		
	расстояние	12,988		
	точка	624	X= 430574,595	Y= 2205886,061
626	элемент	прямая	X= 430552,365	Y= 2205866,888
	дирекционное направление	246°54'16"		
	расстояние	25,105		
	точка	625	X= 430562,212	Y= 2205889,979
627			X= 430810,951	Y= 2206549,029
628	элемент	прямая	X= 430951,177	Y= 2206872,384
	дирекционное направление	66°33'20"		
	расстояние	352,451		
	точка	627	X= 430810,951	Y= 2206549,029
629	элемент	прямая	X= 430973,092	Y= 2206922,064
	дирекционное направление	66°11'48"		
	расстояние	54,299		
	точка	628	X= 430951,177	Y= 2206872,384
630	элемент	прямая	X= 430996,351	Y= 2206964,462
	дирекционное направление	61°15'5"		
	расстояние	48,359		
	точка	629	X= 430973,092	Y= 2206922,064
631	элемент	прямая	X= 431026,543	Y= 2207006,094
	дирекционное направление	54°2'60"		
	расстояние	51,427		
	точка	630	X= 430996,351	Y= 2206964,462
632	элемент	прямая	X= 431036,170	Y= 2207017,752
	дирекционное направление	50°27'2"		
	расстояние	15,119		
	точка	631	X= 431026,543	Y= 2207006,094
633			X= 431168,666	Y= 2207442,109
634	элемент	прямая	X= 431165,016	Y= 2207442,805
	дирекционное направление	169°12'15"		
	расстояние	3,716		
	точка	633	X= 431168,666	Y= 2207442,109
635	элемент	прямая	X= 431126,192	Y= 2207685,234
	дирекционное направление	99°5'56"		
	расстояние	245,508		
	точка	634	X= 431165,016	Y= 2207442,805

№ точки	Система координат: МСК-50					
636	элемент	прямая	X=	431042,540	Y=	2208176,253
	дирекционное направление	99°40'5"				
	расстояние	498,104				
	точка	635	X=	431126,192	Y=	2207685,224
637	элемент	прямая	X=	431038,778	Y=	2208205,734
	дирекционное направление	97°16'19"				
	расстояние	29,720				
	точка	636	X=	431042,540	Y=	2208176,253
638	элемент	прямая	X=	431035,997	Y=	2208273,215
	дирекционное направление	92°21'36"				
	расстояние	67,538				
	точка	637	X=	431038,778	Y=	2208205,734
639	элемент	прямая	X=	431041,038	Y=	2208340,556
	дирекционное направление	85°43'8"				
	расстояние	67,529				
	точка	638	X=	431035,997	Y=	2208273,215
640	элемент	прямая	X=	431053,832	Y=	2208406,861
	дирекционное направление	79°4'43"				
	расстояние	67,528				
	точка	639	X=	431041,038	Y=	2208340,556
641	элемент	прямая	X=	431074,208	Y=	2208471,243
	дирекционное направление	72°26'17"				
	расстояние	67,529				
	точка	640	X=	431053,832	Y=	2208406,861
642	элемент	прямая	X=	431101,892	Y=	2208532,836
	дирекционное направление	65°47'52"				
	расстояние	67,529				
	точка	641	X=	431074,208	Y=	2208471,243
643	элемент	прямая	X=	431136,512	Y=	2208590,815
	дирекционное направление	59°9'29"				
	расстояние	67,529				
	точка	642	X=	431101,892	Y=	2208532,836
644	элемент	прямая	X=	431177,605	Y=	2208644,401
	дирекционное направление	52°31'11"				
	расстояние	67,528				
	точка	643	X=	431136,512	Y=	2208590,815
645	элемент	прямая	X=	431221,767	Y=	2208695,120
	дирекционное направление	48°57'12"				
	расстояние	67,251				
	точка	644	X=	431177,605	Y=	2208644,401

№ точки	Система координат: МСК-50			
646	элемент	прямая	X= 431289,610	Y= 2208749,668
	дирекционное направление	38°48'2"		
	расстояние	87,053		
	точка	645	X= 431221,767	Y= 2208695,120
647	элемент	прямая	X= 431311,588	Y= 2208764,614
	дирекционное направление	34°13'3"		
	расстояние	26,578		
	точка	646	X= 431289,610	Y= 2208749,668
648	элемент	прямая	X= 431396,409	Y= 2208659,607
	дирекционное направление	308°55'48"		
	расстояние	134,985		
	точка	647	X= 431311,588	Y= 2208764,614
649	элемент	прямая	X= 431486,208	Y= 2208614,366
650	элемент	прямая	X= 431389,837	Y= 2208731,973
	дирекционное направление	129°19'56"		
	расстояние	152,049		
	точка	649	X= 431486,208	Y= 2208614,366
651	элемент	прямая	X= 431386,200	Y= 2208766,389
	дирекционное направление	96°1'57"		
	расстояние	34,608		
	точка	650	X= 431389,837	Y= 2208731,973
652	элемент	прямая	X= 431372,509	Y= 2208783,097
	дирекционное направление	129°19'56"		
	расстояние	21,601		
	точка	651	X= 431386,200	Y= 2208766,389
653	элемент	прямая	X= 431373,308	Y= 2208790,007
	дирекционное направление	83°24'15"		
	расстояние	6,956		
	точка	652	X= 431372,509	Y= 2208783,097
654	элемент	прямая	X= 431463,055	Y= 2208858,829
	дирекционное направление	37°28'57"		
	расстояние	113,097		
	точка	653	X= 431373,308	Y= 2208790,007
655	элемент	прямая	X= 431511,421	Y= 2208897,628
	дирекционное направление	38°44'11"		
	расстояние	62,005		
	точка	654	X= 431463,055	Y= 2208858,829
656	элемент	прямая	X= 431519,555	Y= 2208887,488
	дирекционное направление	308°44'8"		
	расстояние	12,999		
	точка	655	X= 431511,421	Y= 2208897,628

№ точки	Система координат: МСК-50			
657	элемент	прямая	X= 431580,610	Y= 2208936,467
	дирекционное направление	38°44'13"		
	расстояние	78,273		
658	точка	656	X= 431519,555	Y= 2208887,488
	элемент	прямая	X= 431569,347	Y= 2208950,507
	дирекционное направление	128°44'13"		
	расстояние	17,999		
	точка	657	X= 431580,610	Y= 2208936,467
659	элемент	прямая	X= 431661,080	Y= 2209030,630
	дирекционное направление	41°8'7"		
	расстояние	121,798		
	точка	658	X= 431569,347	Y= 2208950,507
660	элемент	прямая	X= 431657,134	Y= 2209035,675
	дирекционное направление	128°1'52"		
	расстояние	6,405		
	точка	659	X= 431661,080	Y= 2209030,630
661	элемент	прямая	X= 432346,566	Y= 2209588,745
	дирекционное направление	38°44'13"		
	расстояние	883,857		
	точка	660	X= 431657,134	Y= 2209035,675
662	элемент	прямая	X= 432357,343	Y= 2209584,663
	дирекционное направление	339°4'38"		
	расстояние	11,431		
	точка	661	X= 432346,566	Y= 2209588,745
663	элемент	прямая	X= 432627,914	Y= 2209929,907
	дирекционное направление	218°44'45"		
	расстояние	16,000		
	точка	666	X= 432640,393	Y= 2209939,921
664	элемент	прямая	X= 432617,900	Y= 2209942,386
	дирекционное направление	128°44'45"		
	расстояние	16,000		
	точка	663	X= 432627,914	Y= 2209929,907
665	элемент	прямая	X= 432630,379	Y= 2209952,400
	дирекционное направление	38°44'45"		
	расстояние	16,000		
	точка	664	X= 432617,900	Y= 2209942,386
666	элемент	прямая	X= 432640,393	Y= 2209939,921
	дирекционное направление	308°44'45"		
	расстояние	16,000		
	точка	665	X= 432630,379	Y= 2209952,400
667(290*)			X= 432894,491	Y= 2210300,923

№ точки	Система координат: МСК-50					
668(289*)	элемент	прямая	X=	432906,003	Y=	2210271,688
	дирекционное направление	291°29'36"				
	расстояние	31,420				
	точка	667(290*)	X=	432894,491	Y=	2210300,923
669(288*)	элемент	прямая	X=	432910,024	Y=	2210241,647
	дирекционное направление	277°37'25"				
	расстояние	30,309				
	точка	668(289*)	X=	432906,003	Y=	2210271,688
670(287*)	элемент	прямая	X=	432906,726	Y=	2210211,519
	дирекционное направление	263°45'11"				
	расстояние	30,308				
	точка	669(288*)	X=	432910,024	Y=	2210241,647
671(286*)	элемент	прямая	X=	432898,828	Y=	2210189,961
	дирекционное направление	249°52'45"				
	расстояние	22,959				
	точка	670(287*)	X=	432906,726	Y=	2210211,519
672	элемент	прямая	X=	432913,322	Y=	2210183,597
	дирекционное направление	336°17'41"				
	расстояние	15,830				
	точка	671(286*)	X=	432898,828	Y=	2210189,961
673	элемент	прямая	X=	432982,643	Y=	2210262,667
	дирекционное направление	48°45'32"				
	расстояние	105,154				
	точка	672	X=	432913,322	Y=	2210183,597
674	элемент	прямая	X=	433015,018	Y=	2210308,698
	дирекционное направление	54°52'48"				
	расстояние	56,276				
	точка	673	X=	432982,643	Y=	2210262,667
675			X=	433218,041	Y=	2210204,212
676			X=	433227,791	Y=	2210228,322
	элемент	прямая				
	дирекционное направление	67°58'54"				
	расстояние	26,007				
	точка	675	X=	433218,041	Y=	2210204,212
677			X=	433233,411	Y=	2210263,302
	элемент	прямая				
	дирекционное направление	80°52'22"				
	расстояние	35,429				
	точка	676	X=	433227,791	Y=	2210228,322
678			X=	433253,450	Y=	2210324,234
	элемент	прямая				
	дирекционное направление	71°47'43"				
	расстояние	64,143				
	точка	677	X=	433233,411	Y=	2210263,302

№ точки	Система координат: МСК-50			
679	элемент	прямая	X= 433291,278	Y= 2210321,657
680	дирекционное направление	356°6'10"		
	расстояние	37,916		
680	точка	678	X= 433253,450	Y= 2210324,234
	элемент	прямая	X= 433355,047	Y= 2210509,603
681	дирекционное направление	71°15'30"		
	расстояние	198,470		
681	точка	679	X= 433291,278	Y= 2210321,657
	элемент	прямая	X= 433375,896	Y= 2210545,796
682	дирекционное направление	60°3'21"		
	расстояние	41,769		
682	точка	680	X= 433355,047	Y= 2210509,603
	элемент	прямая	X= 433408,966	Y= 2210571,311
683	дирекционное направление	37°39'7"		
	расстояние	41,769		
683	точка	681	X= 433375,896	Y= 2210545,796
	элемент	прямая	X= 433430,058	Y= 2210581,803
684	дирекционное направление	26°26'51"		
	расстояние	23,557		
684	точка	682	X= 433408,966	Y= 2210571,311
	элемент	прямая	X= 433470,969	Y= 2210594,429
685	дирекционное направление	17°9'5"		
	расстояние	42,815		
685	точка	683	X= 433430,058	Y= 2210581,803
	элемент	прямая	X= 433513,769	Y= 2210593,350
686	дирекционное направление	358°33'21"		
	расстояние	42,814		
686	точка	684	X= 433470,969	Y= 2210594,429
	элемент	прямая	X= 433687,281	Y= 2210560,434
687	дирекционное направление	349°15'30"		
	расстояние	176,607		
687	точка	685	X= 433513,769	Y= 2210593,350
	элемент	прямая	X= 433712,807	Y= 2210547,218
688	дирекционное направление	332°37'38"		
	расстояние	28,744		
688	точка	686	X= 433687,281	Y= 2210560,434
	элемент	прямая	X= 433951,404	Y= 2210316,753
688	дирекционное направление	315°59'36"		
	расстояние	331,727		
688	точка	687	X= 433712,807	Y= 2210547,218

№ точки	Система координат: МСК-50			
689	элемент	прямая	X= 433974,547	Y= 2210297,825
	дирекционное направление	320°43'16"		
	расстояние	29,898		
	точка	688	X= 433951,404	Y= 2210316,753
690	элемент	прямая	X= 434007,282	Y= 2210275,282
	дирекционное направление	325°26'48"		
	расстояние	39,746		
	точка	689	X= 433974,547	Y= 2210297,825
691	элемент	прямая	X= 434033,182	Y= 2210260,332
	дирекционное направление	330°0'20"		
	расстояние	29,905		
	точка	690	X= 434007,282	Y= 2210275,282
692	элемент	прямая	X= 434116,881	Y= 2210220,525
	дирекционное направление	334°33'52"		
	расстояние	92,683		
	точка	691	X= 434033,182	Y= 2210260,332
693	элемент	прямая	X= 434139,069	Y= 2210209,973
	дирекционное направление	334°33'56"		
	расстояние	24,569		
	точка	692	X= 434116,881	Y= 2210220,525
694			X= 433644,273	Y= 2210603,200
695	элемент	прямая	X= 433517,390	Y= 2210627,270
	дирекционное направление	169°15'31"		
	расстояние	129,146		
	точка	694	X= 433644,273	Y= 2210603,200
696	элемент	прямая	X= 433466,261	Y= 2210628,559
	дирекционное направление	178°33'21"		
	расстояние	51,145		
	точка	695	X= 433517,390	Y= 2210627,270
697	элемент	прямая	X= 433417,390	Y= 2210613,476
	дирекционное направление	197°9'6"		
	расстояние	51,146		
	точка	696	X= 433466,261	Y= 2210628,559
698	элемент	прямая	X= 433390,837	Y= 2210600,267
	дирекционное направление	206°26'54"		
	расстояние	29,657		
	точка	697	X= 433417,390	Y= 2210613,476
699	элемент	прямая	X= 433349,796	Y= 2210568,602
	дирекционное направление	217°39'7"		
	расстояние	51,837		
	точка	698	X= 433390,837	Y= 2210600,267

№ точки	Система координат: МСК-50			
700			X= 433337,185	Y= 2210572,923
	элемент	прямая		
	дирекционное направление	161°5'12"		
	расстояние	13,331		
	точка	699	X= 433349,796	Y= 2210568,602
701			X= 433373,153	Y= 2210817,253
702			X= 433410,485	Y= 2210908,988
	элемент	прямая		
	дирекционное направление	67°51'21"		
	расстояние	99,040		
	точка	701	X= 433373,153	Y= 2210817,253
703			X= 433423,126	Y= 2210939,929
704			X= 433437,630	Y= 2210973,829
	элемент	прямая		
	дирекционное направление	66°50'11"		
	расстояние	36,872		
	точка	703	X= 433423,126	Y= 2210939,929
705			X= 433504,354	Y= 2211085,931
	элемент	прямая		
	дирекционное направление	59°14'19"		
	расстояние	130,457		
	точка	704	X= 433437,630	Y= 2210973,829
706			X= 433531,787	Y= 2211123,032
	элемент	прямая		
	дирекционное направление	53°31'13"		
	расстояние	46,142		
	точка	705	X= 433504,354	Y= 2211085,931
707			X= 433535,990	Y= 2211131,940
708			X= 433549,026	Y= 2211155,139
	элемент	прямая		
	дирекционное направление	60°40'3"		
	расстояние	26,611		
	точка	707	X= 433535,990	Y= 2211131,940
709			X= 433586,071	Y= 2211201,268
	элемент	прямая		
	дирекционное направление	51°13'59"		
	расстояние	59,163		
	точка	708	X= 433549,026	Y= 2211155,139
710			X= 433628,527	Y= 2211264,643
711			X= 433620,121	Y= 2211270,259
	элемент	прямая		
	дирекционное направление	146°15'12"		
	расстояние	10,109		
	точка	710	X= 433628,527	Y= 2211264,643
712			X= 433652,014	Y= 2211318,004
	элемент	прямая		
	дирекционное направление	56°15'27"		
	расстояние	57,417		
	точка	711	X= 433620,121	Y= 2211270,259

№ точки	Система координат: МСК-50			
713	элемент дирекционное направление расстояние точка	прямая 41°1'19" 33,321 712	X= 433677,153 Y= 2211339,874	
714	элемент дирекционное направление расстояние точка	прямая 54°9'1" 37,351 713	X= 433652,014 Y= 2211318,004	X= 433699,028 Y= 2211370,149
715	элемент дирекционное направление расстояние точка	прямая 62°40'11" 15,438 714	X= 433706,116 Y= 2211383,864	X= 433699,028 Y= 2211370,149
716			X= 433762,341 Y= 2211505,294	
717	элемент дирекционное направление расстояние точка	прямая 71°26'32" 27,908 716	X= 433771,223 Y= 2211531,751	X= 433762,341 Y= 2211505,294
718	элемент дирекционное направление расстояние точка	прямая 76°6'34" 33,941 717	X= 433779,371 Y= 2211564,699	X= 433771,223 Y= 2211531,751
719	элемент дирекционное направление расстояние точка	прямая 80°46'25" 33,941 718	X= 433784,813 Y= 2211598,201	X= 433779,371 Y= 2211564,699
720	элемент дирекционное направление расстояние точка	прямая 85°26'14" 33,941 719	X= 433787,513 Y= 2211632,034	X= 433784,813 Y= 2211598,201
721	элемент дирекционное направление расстояние точка	прямая 90°12'46" 31,256 720	X= 433787,397 Y= 2211663,290	X= 433787,513 Y= 2211632,034
722			X= 433718,832 Y= 2212177,305	
723	элемент дирекционное направление расстояние точка	прямая 134°29'22" 20,636 722	X= 433704,371 Y= 2212192,026	X= 433718,832 Y= 2212177,305
724	элемент дирекционное направление расстояние точка	прямая 147°36'50" 16,915 723	X= 433690,087 Y= 2212201,086	X= 433704,371 Y= 2212192,026

№ точки	Система координат: МСК-50			
725	элемент	прямая	X= 433674,326	Y= 2212207,227
	дирекционное направление	158°42'45"		
	расстояние	16,915		
726	точка	724	X= 433690,087	Y= 2212201,086
	элемент	прямая	X= 433657,677	Y= 2212210,218
	дирекционное направление	169°48'56"		
	расстояние	16,916		
	точка	725	X= 433674,326	Y= 2212207,227
727			X= 433640,763	Y= 2212209,947
	элемент	прямая		
	дирекционное направление	180°55'5"		
	расстояние	16,916		
728	точка	726	X= 433657,677	Y= 2212210,218
	элемент	прямая	X= 433623,623	Y= 2212206,298
	дирекционное направление	192°1'7"		
	расстояние	17,524		
	точка	727	X= 433640,763	Y= 2212209,947
729			X= 433616,955	Y= 2212204,187
	элемент	прямая		
	дирекционное направление	197°34'2"		
	расстояние	6,994		
	точка	728	X= 433623,623	Y= 2212206,298
730			X= 433503,324	Y= 2212231,939
	элемент	прямая		
	дирекционное направление	179°57'27"		
	расстояние	20,253		
	точка	733	X= 433523,577	Y= 2212231,924
731			X= 433503,700	Y= 2212252,233
	элемент	прямая		
	дирекционное направление	88°56'19"		
	расстояние	20,297		
	точка	730	X= 433503,324	Y= 2212231,939
732			X= 433523,618	Y= 2212252,166
	элемент	прямая		
	дирекционное направление	359°48'26"		
	расстояние	19,918		
	точка	731	X= 433503,700	Y= 2212252,233
733			X= 433523,577	Y= 2212231,924
	элемент	прямая		
	дирекционное направление	269°53'2"		
	расстояние	20,242		
	точка	732	X= 433523,618	Y= 2212252,166
734			X= 433376,849	Y= 2212163,312
735			X= 433281,787	Y= 2212135,022
	элемент	прямая		
	дирекционное направление	196°34'22"		
	расстояние	99,182		
	точка	734	X= 433376,849	Y= 2212163,312

№ точки	Система координат: МСК-50			
736	элемент дирекционное направление расстояние точка	прямая 191°7'6" 65,968 735	X= 433217,057 Y= 2212122,301	
737	элемент дирекционное направление расстояние точка	прямая 184°39'38" 65,969 736	X= 433151,306 Y= 2212116,941	
738	элемент дирекционное направление расстояние точка	прямая 178°12'12" 45,708 737	X= 433217,057 Y= 2212122,301	X= 433105,620 Y= 2212118,374
739	элемент дирекционное направление расстояние точка	прямая 171°17'35" 112,538 738	X= 432994,379 Y= 2212135,410	
740	элемент дирекционное направление расстояние точка	прямая 158°19'3" 165,331 739	X= 432840,746 Y= 2212196,494	
741	элемент дирекционное направление расстояние точка	прямая 145°54'58" 322,503 740	X= 432994,379 Y= 2212135,410	X= 432573,643 Y= 2212377,227
742	элемент дирекционное направление расстояние точка	прямая 124°6'53" 53,848 741	X= 432543,442 Y= 2212421,809	
743	элемент дирекционное направление расстояние точка	прямая 145°54'59" 250,001 742	X= 432573,643 Y= 2212377,227	X= 432336,386 Y= 2212561,910
744	элемент дирекционное направление расстояние точка	прямая 167°42'49" 53,853 743	X= 432283,766 Y= 2212573,370	
745	элемент дирекционное направление расстояние точка	прямая 145°54'58" 626,513 744	X= 432336,386 Y= 2212561,910	X= 431764,877 Y= 2212924,472
			X= 432283,766 Y= 2212573,370	

№ точки	Система координат: МСК-50			
746	элемент дирекционное направление расстояние точка	прямая 55°51'36" 6,500 745	X= 431768,525 Y= 2212929,852	
747	элемент дирекционное направление расстояние точка	прямая 145°52'49" 526,743 746	X= 431764,877 Y= 2212924,472	X= 431332,452 Y= 2213225,316
748	элемент дирекционное направление расстояние точка	прямая 236°4'42" 172,043 747	X= 431768,525 Y= 2212929,852	X= 431236,442 Y= 2213082,554
749	элемент дирекционное направление расстояние точка	прямая 355°34'51" 26,761 752	X= 434931,287 Y= 2213240,420	
750	элемент дирекционное направление расстояние точка	прямая 87°52'58" 31,074 749	X= 434904,606 Y= 2213242,482	X= 434932,435 Y= 2213271,473
751	элемент дирекционное направление расстояние точка	прямая 208°50'54" 30,848 750	X= 434931,287 Y= 2213240,420	X= 434905,415 Y= 2213256,589
752	элемент дирекционное направление расстояние точка	прямая 266°43'4" 14,130 751	X= 434905,415 Y= 2213256,589	X= 434904,606 Y= 2213242,482
753			X= 435029,158 Y= 2213326,246	
754	элемент дирекционное направление расстояние точка	прямая 33°48'46" 41,326 753	X= 435029,158 Y= 2213326,246	X= 435063,494 Y= 2213349,243
755	элемент дирекционное направление расстояние точка	прямая 35°15'45" 40,996 754	X= 435063,494 Y= 2213349,243	X= 435096,968 Y= 2213372,911
756	элемент дирекционное направление расстояние точка	прямая 36°42'41" 40,996 755	X= 435129,833 Y= 2213397,418	X= 435096,968 Y= 2213372,911

№ точки	Система координат: МСК-50			
757	элемент	прямая	X= 435162,067	Y= 2213422,749
	дирекционное направление	38°9'43"		
	расстояние	40,996		
	точка	756	X= 435129,833	Y= 2213397,418
758	элемент	прямая	X= 435193,650	Y= 2213448,888
	дирекционное направление	39°36'44"		
	расстояние	40,997		
	точка	757	X= 435162,067	Y= 2213422,749
759	элемент	прямая	X= 435209,191	Y= 2213462,255
	дирекционное направление	40°41'57"		
	расстояние	20,499		
	точка	758	X= 435193,650	Y= 2213448,888
760	элемент	прямая	X= 435239,758	Y= 2213489,573
	дирекционное направление	41°47'15"		
	расстояние	40,995		
	точка	759	X= 435209,191	Y= 2213462,255
761	элемент	прямая	X= 435269,625	Y= 2213517,656
	дирекционное направление	43°14'12"		
	расстояние	40,996		
	точка	760	X= 435239,758	Y= 2213489,573
762	элемент	прямая	X= 435298,445	Y= 2213546,155
	дирекционное направление	44°40'45"		
	расстояние	40,531		
	точка	761	X= 435269,625	Y= 2213517,656
763	элемент	прямая	X= 435326,536	Y= 2213575,358
	дирекционное направление	46°6'43"		
	расстояние	40,521		
	точка	762	X= 435298,445	Y= 2213546,155
764	элемент	прямая	X= 435353,888	Y= 2213605,256
	дирекционное направление	47°32'47"		
	расстояние	40,522		
	точка	763	X= 435326,536	Y= 2213575,358
765	элемент	прямая	X= 435380,493	Y= 2213635,837
	дирекционное направление	48°58'38"		
	расстояние	40,534		
	точка	764	X= 435353,888	Y= 2213605,256
766	элемент	прямая	X= 435406,260	Y= 2213666,997
	дирекционное направление	50°24'42"		
	расстояние	40,434		
	точка	765	X= 435380,493	Y= 2213635,837

№ точки	Система координат: МСК-50			
767	элемент дирекционное направление расстояние точка	прямая 51°7'40" 937,698 766	X= 435994,745 Y= 2214397,040	
768			X= 435406,260 Y= 2213666,997	
			X= 436032,400 Y= 2214443,753	
769	элемент дирекционное направление расстояние точка	прямая 51°7'40" 180,680 768	X= 436145,792 Y= 2214584,421	
			X= 436032,400 Y= 2214443,753	
770	элемент дирекционное направление расстояние точка	прямая 51°52'41" 39,732 769	X= 436170,320 Y= 2214615,678	
			X= 436145,792 Y= 2214584,421	
771	элемент дирекционное направление расстояние точка	прямая 53°22'47" 39,807 770	X= 436194,065 Y= 2214647,627	
			X= 436170,320 Y= 2214615,678	
772	элемент дирекционное направление расстояние точка	прямая 54°52'43" 39,806 771	X= 436216,966 Y= 2214680,186	
			X= 436194,065 Y= 2214647,627	
773	элемент дирекционное направление расстояние точка	прямая 56°22'47" 39,808 772	X= 436239,007 Y= 2214713,335	
			X= 436216,966 Y= 2214680,186	
774	элемент дирекционное направление расстояние точка	прямая 57°52'50" 36,742 773	X= 436258,542 Y= 2214744,453	
			X= 436239,007 Y= 2214713,335	
775			X= 436556,371 Y= 2214856,126	
776	элемент дирекционное направление расстояние точка	прямая 68°8'38" 303,848 775	X= 436669,486 Y= 2215138,134	
			X= 436556,371 Y= 2214856,126	
777	элемент дирекционное направление расстояние точка	прямая 10°59'40" 27,365 776	X= 436696,349 Y= 2215143,353	
			X= 436669,486 Y= 2215138,134	
778			X= 436689,957 Y= 2215176,747	

№ точки	Система координат: МСК-50			
779	элемент	прямая	X= 436684,553	Y= 2215175,697
	дирекционное направление	190°59'44"		
	расстояние	5,505		
780	точка	778	X= 436689,957	Y= 2215176,747
	элемент	прямая	X= 436757,950	Y= 2215358,686
	дирекционное направление	68°8'39"		
	расстояние	197,160		
	точка	779	X= 436684,553	Y= 2215175,697
781	элемент	прямая	X= 436651,296	Y= 2215401,045
	дирекционное направление	158°20'20"		
	расстояние	114,758		
	точка	780	X= 436757,950	Y= 2215358,686
782	элемент	прямая	X= 436884,234	Y= 2215943,480
	дирекционное направление	66°45'35"		
	расстояние	590,335		
	точка	781	X= 436651,296	Y= 2215401,045
783	элемент	прямая	X= 436894,201	Y= 2215962,440
	дирекционное направление	62°16'11"		
	расстояние	21,420		
	точка	782	X= 436884,234	Y= 2215943,480
784	элемент	прямая	X= 436906,594	Y= 2215979,062
	дирекционное направление	53°17'33"		
	расстояние	20,733		
	точка	783	X= 436894,201	Y= 2215962,440
785	элемент	прямая	X= 436921,428	Y= 2215993,546
	дирекционное направление	44°18'58"		
	расстояние	20,732		
	точка	784	X= 436906,594	Y= 2215979,062
786	элемент	прямая	X= 436938,903	Y= 2216005,935
	дирекционное направление	35°20'16"		
	расстояние	21,421		
	точка	785	X= 436921,428	Y= 2215993,546
787	элемент	прямая	X= 437039,955	Y= 2216066,288
	дирекционное направление	30°50'51"		
	расстояние	117,703		
	точка	786	X= 436938,903	Y= 2216005,935
788	элемент	прямая	X= 437053,020	Y= 2216082,028
	дирекционное направление	50°18'20"		
	расстояние	20,456		
	точка	787	X= 437039,955	Y= 2216066,288
789			X= 437124,834	Y= 2216167,283

№ точки	Система координат: МСК-50			
790	элемент	прямая	X= 437148,802	Y= 2216195,659
	дирекционное направление	49°48'49"		
	расстояние	37,144		
	точка	789	X= 437124,834	Y= 2216167,283
791	элемент	прямая	X= 437169,270	Y= 2216223,949
	дирекционное направление	54°6'50"		
	расстояние	34,918		
	точка	790	X= 437148,802	Y= 2216195,659
792			X= 437146,967	Y= 2216252,833
793	элемент	прямая	X= 437121,216	Y= 2216217,240
	дирекционное направление	234°6'53"		
	расстояние	43,931		
	точка	792	X= 437146,967	Y= 2216252,833
794	элемент	прямая	X= 437103,053	Y= 2216195,737
	дирекционное направление	229°48'47"		
	расстояние	28,147		
	точка	793	X= 437121,216	Y= 2216217,240
795			X= 437033,684	Y= 2216113,533
796	элемент	прямая	X= 437002,774	Y= 2216084,848
	дирекционное направление	222°51'43"		
	расстояние	42,169		
	точка	795	X= 437033,684	Y= 2216113,533
797	элемент	прямая	X= 436919,778	Y= 2216035,280
	дирекционное направление	210°50'49"		
	расстояние	96,671		
	точка	796	X= 437002,774	Y= 2216084,848
798	элемент	прямая	X= 436898,943	Y= 2216020,508
	дирекционное направление	215°20'12"		
	расстояние	25,540		
	точка	797	X= 436919,778	Y= 2216035,280
799	элемент	прямая	X= 436880,176	Y= 2216002,185
	дирекционное направление	224°18'51"		
	расстояние	26,228		
	точка	798	X= 436898,943	Y= 2216020,508
800	элемент	прямая	X= 436864,499	Y= 2215981,158
	дирекционное направление	233°17'35"		
	расстояние	26,228		
	точка	799	X= 436880,176	Y= 2216002,185
801	элемент	прямая	X= 436852,615	Y= 2215958,551
	дирекционное направление	242°16'12"		
	расстояние	25,540		
	точка	800	X= 436864,499	Y= 2215981,158

№ точки	Система координат: МСК-50			
802	элемент	прямая	X= 436597,108	Y= 2215363,558
	дирекционное направление	246°45'36"		
	расстояние	647,534		
	точка	801	X= 436852,615	Y= 2215958,551
803	элемент	прямая	X= 436573,415	Y= 2215305,047
	дирекционное направление	247°57'19"		
	расстояние	63,126		
	точка	802	X= 436597,108	Y= 2215363,558
804	элемент	прямая	X= 436518,019	Y= 2215316,763
	дирекционное направление	168°3'29"		
	расстояние	56,621		
	точка	803	X= 436573,415	Y= 2215305,047
805	элемент	прямая	X= 436498,283	Y= 2215321,734
	дирекционное направление	165°51'46"		
	расстояние	20,352		
	точка	804	X= 436518,019	Y= 2215316,763
806	элемент	прямая	X= 436542,056	Y= 2215495,137
	дирекционное направление	75°49'57"		
	расстояние	178,843		
	точка	805	X= 436498,283	Y= 2215321,734
807	элемент	прямая	X= 436552,293	Y= 2215553,800
	дирекционное направление	80°6'5"		
	расстояние	59,550		
	точка	806	X= 436542,056	Y= 2215495,137
808	элемент	прямая	X= 436553,708	Y= 2215613,333
	дирекционное направление	88°38'18"		
	расстояние	59,550		
	точка	807	X= 436552,293	Y= 2215553,800
809	элемент	прямая	X= 436546,268	Y= 2215672,417
	дирекционное направление	97°10'37"		
	расстояние	59,551		
	точка	808	X= 436553,708	Y= 2215613,333
810	элемент	прямая	X= 436530,139	Y= 2215729,741
	дирекционное направление	105°42'53"		
	расстояние	59,550		
	точка	809	X= 436546,268	Y= 2215672,417
811(355*)	элемент	прямая	X= 436525,658	Y= 2215742,062
	дирекционное направление	109°59'9"		
	расстояние	13,111		
	точка	810	X= 436530,139	Y= 2215729,741

№ точки	Система координат: МСК-50			
812(356*)	элемент	прямая	X= 436507,923	Y= 2215790,832
	дирекционное направление	109°59'1"		
	расстояние	51,895		
	точка	811(355*)	X= 436525,658	Y= 2215742,062
813	элемент	прямая	X= 436543,042	Y= 2215230,039
	дирекционное направление	202°57'25"		
	расстояние	7,071		
	точка	820	X= 436549,553	Y= 2215232,797
814	элемент	прямая	X= 436507,975	Y= 2215244,239
	дирекционное направление	157°57'18"		
	расстояние	37,833		
	точка	813	X= 436543,042	Y= 2215230,039
815	элемент	прямая	X= 436504,564	Y= 2215250,964
	дирекционное направление	116°53'41"		
	расстояние	7,541		
	точка	814	X= 436507,975	Y= 2215244,239
816	элемент	прямая	X= 436516,117	Y= 2215296,727
	дирекционное направление	75°49'54"		
	расстояние	47,199		
	точка	815	X= 436504,564	Y= 2215250,964
817	элемент	прямая	X= 436522,232	Y= 2215300,540
	дирекционное направление	31°56'44"		
	расстояние	7,206		
	точка	816	X= 436516,117	Y= 2215296,727
818	элемент	прямая	X= 436568,659	Y= 2215290,721
	дирекционное направление	348°3'30"		
	расстояние	47,454		
	точка	817	X= 436522,232	Y= 2215300,540
819	элемент	прямая	X= 436571,192	Y= 2215286,237
	дирекционное направление	299°27'43"		
	расстояние	5,150		
	точка	818	X= 436568,659	Y= 2215290,721
820	элемент	прямая	X= 436549,553	Y= 2215232,797
	дирекционное направление	247°57'21"		
	расстояние	57,655		
	точка	819	X= 436571,192	Y= 2215286,237
821	элемент	прямая	X= 436537,412	Y= 2215216,136
	дирекционное направление	337°57'21"		
	расстояние	43,994		
	точка	830	X= 436496,634	Y= 2215232,648

№ точки	Система координат: МСК-50			
822	элемент дирекционное направление расстояние точка	прямая 292°56'59" 7,071 821	X= 436540,169 Y= 2215209,625	X= 436537,412 Y= 2215216,136
823	элемент дирекционное направление расстояние точка	прямая 247°57'19" 45,752 822	X= 436522,997 Y= 2215167,218	X= 436540,169 Y= 2215209,625
824	элемент дирекционное направление расстояние точка	прямая 160°22'40" 23,045 823	X= 436501,290 Y= 2215174,957	X= 436522,997 Y= 2215167,218
825	элемент дирекционное направление расстояние точка	прямая 150°12'30" 15,779 824	X= 436501,290 Y= 2215174,957	X= 436487,596 Y= 2215182,797
826	элемент дирекционное направление расстояние точка	прямая 128°48'28" 15,779 825	X= 436477,707 Y= 2215195,093	X= 436487,596 Y= 2215182,797
827	элемент дирекционное направление расстояние точка	прямая 107°24'5" 15,779 826	X= 436472,988 Y= 2215210,150	X= 436477,707 Y= 2215195,093
828	элемент дирекционное направление расстояние точка	прямая 86°0'8" 15,778 827	X= 436472,988 Y= 2215210,150	X= 436474,088 Y= 2215225,890
829	элемент дирекционное направление расстояние точка	прямая 75°49'52" 12,060 828	X= 436477,040 Y= 2215237,583	X= 436474,088 Y= 2215225,890
830	элемент дирекционное направление расстояние точка	прямая 345°51'48" 20,206 829	X= 436496,634 Y= 2215232,648	X= 436477,040 Y= 2215237,583
831	элемент дирекционное направление расстояние точка	прямая 72°54'8" 62,295 840	X= 436442,720 Y= 2215163,391	X= 436424,405 Y= 2215103,849

№ точки	Система координат: МСК-50			
832	элемент дирекционное направление расстояние точка	прямая 342°51'51" 23,449 831	X= 436465,128 Y= 2215156,482	X= 436442,720 Y= 2215163,391
833	элемент дирекционное направление расстояние точка	прямая 330°12'38" 25,229 832	X= 436487,023 Y= 2215143,948	X= 436465,128 Y= 2215156,482
834	элемент дирекционное направление расстояние точка	прямая 340°22'29" 8,646 833	X= 436495,167 Y= 2215141,044	X= 436487,023 Y= 2215143,948
835	элемент дирекционное направление расстояние точка	прямая 250°22'37" 14,031 834	X= 436490,455 Y= 2215127,828	X= 436495,167 Y= 2215141,044
836	элемент дирекционное направление расстояние точка	прямая 204°22'48" 24,797 835	X= 436467,869 Y= 2215117,592	X= 436490,455 Y= 2215127,828
837	элемент дирекционное направление расстояние точка	прямая 210°55'41" 24,796 836	X= 436446,599 Y= 2215104,848	X= 436467,869 Y= 2215117,592
838	элемент дирекционное направление расстояние точка	прямая 217°28'51" 24,797 837	X= 436426,921 Y= 2215089,759	X= 436446,599 Y= 2215104,848
839	элемент дирекционное направление расстояние точка	прямая 160°55'9" 6,984 838	X= 436420,321 Y= 2215092,042	X= 436426,921 Y= 2215089,759
840	элемент дирекционное направление расстояние точка	прямая 70°55'11" 12,493 839	X= 436424,405 Y= 2215103,849	X= 436420,321 Y= 2215092,042
841	элемент дирекционное направление расстояние точка	прямая 156°1'28" 50,752 850	X= 436382,340 Y= 2214955,002	X= 436424,405 Y= 2215103,849
			X= 436428,713 Y= 2214934,379	

№ точки	Система координат: МСК-50			
842	элемент дирекционное направление расстояние точка	прямая 66°57'17" 45,157 841	X= 436400,017 Y= 2214996,555	X= 436382,340 Y= 2214955,002
843	элемент дирекционное направление расстояние точка	прямая 63°43'18" 21,092 842	X= 436409,355 Y= 2215015,467	X= 436400,017 Y= 2214996,555
844	элемент дирекционное направление расстояние точка	прямая 57°10'24" 21,206 843	X= 436420,851 Y= 2215033,287	X= 436409,355 Y= 2215015,467
845	элемент дирекционное направление расстояние точка	прямая 50°34'49" 20,899 844	X= 436434,122 Y= 2215049,432	X= 436420,851 Y= 2215033,287
846	элемент дирекционное направление расстояние точка	прямая 44°1'45" 20,906 845	X= 436449,153 Y= 2215063,962	X= 436434,122 Y= 2215049,432
847	элемент дирекционное направление расстояние точка	прямая 37°28'42" 20,905 846	X= 436465,743 Y= 2215076,682	X= 436449,153 Y= 2215063,962
848	элемент дирекционное направление расстояние точка	прямая 30°55'44" 20,906 847	X= 436483,676 Y= 2215087,427	X= 436465,743 Y= 2215076,682
849	элемент дирекционное направление расстояние точка	прямая 337°57'29" 6,499 848	X= 436489,700 Y= 2215084,988	X= 436483,676 Y= 2215087,427
850	элемент дирекционное направление расстояние точка	прямая 247°57'19" 162,488 849	X= 436428,713 Y= 2214934,379	X= 436489,700 Y= 2215084,988
851	элемент дирекционное направление расстояние точка	прямая 247°57'20" 167,044 856	X= 436458,974 Y= 2214942,500	X= 436521,67 Y= 2215097,332

№ точки	Система координат: МСК-50					
852			X=	436550,923	Y=	2214903,397
	элемент	прямая				
	дирекционное направление	336°57'41"				
	расстояние	99,918				
	точка	851	X=	436458,974	Y=	2214942,500
853			X=	436560,819	Y=	2214907,507
	элемент	прямая				
	дирекционное направление	22°33'15"				
	расстояние	10,716				
854	точка	852	X=	436550,923	Y=	2214903,397
			X=	436643,641	Y=	2215113,993
	элемент	прямая				
	дирекционное направление	68°8'39"				
	расстояние	222,477				
	точка	853	X=	436560,819	Y=	2214907,507
855			X=	436634,957	Y=	2215124,084
	элемент	прямая				
	дирекционное направление	130°42'51"				
	расстояние	13,313				
	точка	854	X=	436643,641	Y=	2215113,993
856			X=	436521,670	Y=	2215097,332
	элемент	прямая				
	дирекционное направление	193°17'12"				
	расстояние	116,403				
	точка	855	X=	436634,957	Y=	2215124,084
857			X=	436553,070	Y=	2215174,876
	элемент	прямая				
	дирекционное направление	157°57'14"				
	расстояние	18,748				
	точка	866	X=	436570,447	Y=	2215167,839
858			X=	436624,797	Y=	2215352,008
	элемент	прямая				
	дирекционное направление	67°57'19"				
	расстояние	191,103				
	точка	857	X=	436553,070	Y=	2215174,876
859			X=	436637,965	Y=	2215382,671
	элемент	прямая				
	дирекционное направление	66°45'33"				
	расстояние	33,371				
	точка	858	X=	436624,797	Y=	2215352,008
860			X=	436647,232	Y=	2215386,519
	элемент	прямая				
	дирекционное направление	22°33'0"				
	расстояние	10,034				
	точка	859	X=	436637,965	Y=	2215382,671
861			X=	436731,431	Y=	2215353,079
	элемент	прямая				
	дирекционное направление	338°20'21"				
	расстояние	90,596				
	точка	860	X=	436647,232	Y=	2215386,519

№ точки		Система координат: МСК-50			
862	элемент	прямая	X= 436735,624	Y= 2215343,316	
	дирекционное направление	293°14'33"			
	расстояние	10,625			
	точка	861	X= 436731,431	Y= 2215353,079	
863	элемент	прямая	X= 436672,955	Y= 2215187,075	
	дирекционное направление	248°8'39"			
	расстояние	168,341			
	точка	862	X= 436735,624	Y= 2215343,316	
864	элемент	прямая	X= 436663,477	Y= 2215179,243	
	дирекционное направление	219°34'5"			
	расстояние	12,295			
	точка	863	X= 436672,955	Y= 2215187,075	
865	элемент	прямая	X= 436593,372	Y= 2215165,622	
	дирекционное направление	190°59'43"			
	расстояние	71,416			
	точка	864	X= 436663,477	Y= 2215179,243	
866	элемент	прямая	X= 436570,447	Y= 2215167,839	
	дирекционное направление	174°28'35"			
	расстояние	23,032			
	точка	865	X= 436593,372	Y= 2215165,622	
867(1031*)			X= 436390,673	Y= 2215951,937	
868(1030*)	элемент	прямая	X= 436380,617	Y= 2215986,505	
	дирекционное направление	106°13'12"			
	расстояние	36,001			
	точка	867(1031*)	X= 436390,673	Y= 2215951,937	
869(1029*)	элемент	прямая	X= 436373,427	Y= 2216024,523	
	дирекционное направление	100°42'34"			
	расстояние	38,692			
	точка	868(1030*)	X= 436380,617	Y= 2215986,505	
870(1028*)	элемент	прямая	X= 436369,920	Y= 2216063,057	
	дирекционное направление	95°12'1"			
	расстояние	38,693			
	точка	869(1029*)	X= 436373,427	Y= 2216024,523	
871(1027*)	элемент	прямая	X= 436370,129	Y= 2216101,749	
	дирекционное направление	89°41'26"			
	расстояние	38,693			
	точка	870(1028*)	X= 436369,920	Y= 2216063,057	
872	элемент	прямая	X= 436373,628	Y= 2216151,854	
	дирекционное направление	86°0'19"			
	расстояние	50,227			
	точка	871(1027*)	X= 436370,129	Y= 2216101,749	

№ точки	Система координат: МСК-50					
873			X=	436378,763	Y=	2216223,699
874			X=	436383,867	Y=	2216293,673
	элемент	прямая				
	дирекционное направление	85°49'41"				
	расстояние	70,160				
	точка	873	X=	436378,763	Y=	2216223,699
875			X=	436392,995	Y=	2216367,569
	элемент	прямая				
	дирекционное направление	82°57'30"				
	расстояние	74,458				
	точка	874	X=	436383,867	Y=	2216293,673
876			X=	436405,285	Y=	2216440,866
	элемент	прямая				
	дирекционное направление	80°28'54"				
	расстояние	74,320				
	точка	875	X=	436392,995	Y=	2216367,569
877			X=	436418,042	Y=	2216500,913
	элемент	прямая				
	дирекционное направление	78°0'21"				
	расстояние	61,387				
	точка	876	X=	436405,285	Y=	2216440,866
878			X=	436505,064	Y=	2216777,288
879			X=	436544,064	Y=	2216863,367
	элемент	прямая				
	дирекционное направление	65°37'34"				
	расстояние	94,502				
	точка	878	X=	436505,064	Y=	2216777,288
880			X=	436577,630	Y=	2216929,675
	элемент	прямая				
	дирекционное направление	63°9'3"				
	расстояние	74,320				
	точка	879	X=	436544,064	Y=	2216863,367
881			X=	436614,030	Y=	2216994,472
	элемент	прямая				
	дирекционное направление	60°40'29"				
	расстояние	74,321				
	точка	880	X=	436577,630	Y=	2216929,675
882			X=	436653,195	Y=	2217057,635
	элемент	прямая				
	дирекционное направление	58°11'55"				
	расстояние	74,320				
	точка	881	X=	436614,030	Y=	2216994,472
883			X=	436695,052	Y=	2217119,048
	элемент	прямая				
	дирекционное направление	55°43'23"				
	расстояние	74,321				
	точка	882	X=	436653,195	Y=	2217057,635
884			X=	436739,523	Y=	2217178,595
	элемент	прямая				
	дирекционное направление	53°14'49"				
	расстояние	74,320				
	точка	883	X=	436695,052	Y=	2217119,048

№ точки	Система координат: МСК-50			
885	элемент дирекционное направление расстояние точка	прямая 50°46'16" 74,321 884	X= 436786,525 Y= 2217236,166	
886	элемент дирекционное направление расстояние точка	прямая 48°17'39" 73,996 885	X= 436739,523 Y= 2217178,595	X= 436835,755 Y= 2217291,409
887	элемент дирекционное направление расстояние точка	прямая 51°17'28" 40,634 886	X= 436786,525 Y= 2217236,166	X= 436861,166 Y= 2217323,117
888	элемент дирекционное направление расстояние точка	прямая 47°4'33" 143,662 887	X= 436835,755 Y= 2217291,409	X= 436959,004 Y= 2217428,314
889	элемент дирекционное направление расстояние точка	прямая 47°34'50" 80,225 888	X= 436861,166 Y= 2217323,117	X= 437013,120 Y= 2217487,538
890			X= 436959,004 Y= 2217428,314	X= 437045,254 Y= 2217523,531
891	элемент дирекционное направление расстояние точка	прямая 48°27'13" 42,643 890	X= 437013,120 Y= 2217487,538	X= 437073,536 Y= 2217555,446
892	элемент дирекционное направление расстояние точка	прямая 50°54'37" 303,468 891	X= 437045,254 Y= 2217523,531	X= 437264,884 Y= 2217790,985
893	элемент дирекционное направление расстояние точка	прямая 50°44'59" 1080,318 892	X= 437264,884 Y= 2217790,985	X= 437948,413 Y= 2218627,571
894	элемент дирекционное направление расстояние точка	прямая 67°52'16" 12,090 893	X= 437948,413 Y= 2218627,571	X= 437952,967 Y= 2218638,770
895	элемент дирекционное направление расстояние точка	прямая 50°54'38" 94,777 894	X= 438012,727 Y= 2218712,532	X= 437952,967 Y= 2218638,770

№ точки	Система координат: МСК-50			
896	элемент дирекционное направление расстояние точка	прямая 49°40'43" 144,027 895	X= 438105,923 Y= 2218822,142	
897	элемент дирекционное направление расстояние точка	прямая 49°56'8" 106,069 896	X= 438012,727 Y= 2218712,332	X= 438174,194 Y= 2218903,319
898	элемент дирекционное направление расстояние точка	прямая 49°34'30" 457,324 897	X= 438105,923 Y= 2218822,142	X= 438470,746 Y= 2219251,460
899			X= 438509,702 Y= 2219297,193	
900	элемент дирекционное направление расстояние точка	прямая 49°34'26" 21,680 899	X= 438523,761 Y= 2219313,697	
901	элемент дирекционное направление расстояние точка	прямая 54°59'48" 558,465 900	X= 438509,702 Y= 2219297,193	X= 438844,109 Y= 2219771,147
902	элемент дирекционное направление расстояние точка	прямая 55°14'11" 79,596 901	X= 438889,494 Y= 2219836,536	X= 438844,109 Y= 2219771,147
903	элемент дирекционное направление расстояние точка	прямая 55°41'32" 79,597 902	X= 438934,358 Y= 2219902,285	
904	элемент дирекционное направление расстояние точка	прямая 56°8'56" 79,605 903	X= 438889,494 Y= 2219836,536	X= 438978,701 Y= 2219968,396
905	элемент дирекционное направление расстояние точка	прямая 56°36'23" 79,580 904	X= 439022,501 Y= 2220034,838	
906	элемент дирекционное направление расстояние точка	прямая 57°3'46" 79,605 905	X= 438978,701 Y= 2219968,396	X= 439065,784 Y= 2220101,648
			X= 439022,501 Y= 2220034,838	

№ точки	Система координат: МСК-50			
907	элемент	прямая	X= 439108,528	Y= 2220168,794
	дирекционное направление	57°31'12"		
	расстояние	79,597		
	точка	906	X= 439065,784	Y= 2220101,648
908	элемент	прямая	X= 439150,736	Y= 2220236,279
	дирекционное направление	57°58'35"		
	расстояние	79,597		
	точка	907	X= 439108,528	Y= 2220168,794
909	элемент	прямая	X= 439192,404	Y= 2220304,098
	дирекционное направление	58°26'0"		
	расстояние	79,597		
	точка	908	X= 439150,736	Y= 2220236,279
910	элемент	прямая	X= 439233,678	Y= 2220372,496
	дирекционное направление	58°53'30"		
	расстояние	79,886		
	точка	909	X= 439192,404	Y= 2220304,098
911	элемент	прямая	X= 439274,398	Y= 2220441,211
	дирекционное направление	59°20'58"		
	расстояние	79,874		
	точка	910	X= 439233,678	Y= 2220372,496
912	элемент	прямая	X= 439314,565	Y= 2220510,247
	дирекционное направление	59°48'29"		
	расстояние	79,871		
	точка	911	X= 439274,398	Y= 2220441,211
913	элемент	прямая	X= 439344,821	Y= 2220562,730
	дирекционное направление	60°2'13"		
	расстояние	60,580		
	точка	912	X= 439314,565	Y= 2220510,247
914	элемент	прямая	X= 439447,772	Y= 2220741,745
	дирекционное направление	60°5'49"		
	расстояние	206,507		
	точка	913	X= 439344,821	Y= 2220562,730
915	элемент	прямая	X= 439456,756	Y= 2220758,163
	дирекционное направление	61°18'44"		
	расстояние	18,715		
	точка	914	X= 439447,772	Y= 2220741,745
916			X= 439484,480	Y= 2220811,393
917			X= 439554,662	Y= 2220947,505
	элемент	прямая		
	дирекционное направление	62°43'25"		
	расстояние	153,140		
	точка	916	X= 439484,480	Y= 2220811,393

№ точки	Система координат: МСК-50			
918	элемент	прямая	X= 439570,524	Y= 2220980,817
	дирекционное направление расстояние точка	64°32'16" 36,896 917	X= 439554,662	Y= 2220947,505
919	элемент	прямая	X= 439584,245	Y= 2221015,066
	дирекционное направление расстояние точка	68°10'4" 36,895 918	X= 439570,524	Y= 2220980,817
920	элемент	прямая	X= 439626,454	Y= 2221130,925
	дирекционное направление расстояние точка	69°58'57" 123,308 919	X= 439584,245	Y= 2221015,066
921	элемент	прямая	X= 439640,968	Y= 2221164,720
	дирекционное направление расстояние точка	66°45'28" 36,780 920	X= 439626,454	Y= 2221130,925
922	элемент	прямая	X= 439755,894	Y= 2221380,241
	дирекционное направление расстояние точка	56°20'27" 98,408 922	X= 439810,437	Y= 2221462,151
923	элемент	прямая	X= 439837,325	Y= 2221506,728
	дирекционное направление расстояние точка	58°54'9" 52,058 923	X= 439810,437	Y= 2221462,151
924	элемент	прямая	X= 439860,126	Y= 2221553,527
	дирекционное направление расстояние точка	64°1'27" 52,058 924	X= 439837,325	Y= 2221506,728
925	элемент	прямая	X= 439942,779	Y= 2221742,945
	дирекционное направление расстояние точка	66°25'33" 206,666 925	X= 439860,126	Y= 2221553,527
926	элемент	прямая	X= 439987,985	Y= 2221849,013
	дирекционное направление расстояние точка	66°54'59" 115,300 926	X= 439942,779	Y= 2221742,945
927	элемент	прямая	X= 440005,738	Y= 2221898,312
	дирекционное направление расстояние точка	70°11'44" 52,398 927	X= 439987,985	Y= 2221849,013
928	элемент	прямая	X= 439987,985	Y= 2221849,013
	дирекционное направление расстояние точка	70°11'44" 52,398 927	X= 439987,985	Y= 2221849,013

№ точки	Система координат: МСК-50			
929	элемент дирекционное направление расстояние точка	прямая 67°25'3"	236,014 928	X= 440096,370 Y= 2222116,230 X= 440005,738 Y= 2221898,312
930	элемент дирекционное направление расстояние точка	прямая 67°25'49"	75,121 929	X= 440125,202 Y= 2222185,598 X= 440096,370 Y= 2222116,230
931	элемент дирекционное направление расстояние точка	прямая 68°35'21"	83,580 930	X= 440155,713 Y= 2222263,410 X= 440125,202 Y= 2222185,598
932	элемент дирекционное направление расстояние точка	прямая 69°0'27"	83,579 931	X= 440185,655 Y= 2222341,442 X= 440155,713 Y= 2222263,410
933	элемент дирекционное направление расстояние точка	прямая 69°25'32"	83,580 932	X= 440215,027 Y= 2222419,691 X= 440185,655 Y= 2222341,442
934	элемент дирекционное направление расстояние точка	прямая 69°50'38"	83,580 933	X= 440243,827 Y= 2222498,152 X= 440215,027 Y= 2222419,691
935	элемент дирекционное направление расстояние точка	прямая 70°15'45"	83,580 934	X= 440272,053 Y= 2222576,822 X= 440243,827 Y= 2222498,152
936	элемент дирекционное направление расстояние точка	прямая 70°40'50"	83,579 935	X= 440299,704 Y= 2222655,695 X= 440272,053 Y= 2222576,822
937	элемент дирекционное направление расстояние точка	прямая 71°5'55"	83,580 936	X= 440326,779 Y= 2222734,768 X= 440299,704 Y= 2222655,695
938	элемент дирекционное направление расстояние точка	прямая 71°31'0"	83,579 937	X= 440353,276 Y= 2222814,036 X= 440326,779 Y= 2222734,768

№ точки	Система координат: МСК-50			
	элемент	прямая	X=	Y=
939	дирекционное направление	71°56'6"	440379,194	2222893,496
	расстояние	83,580		
	точка	938	X= 440353,276	Y= 2222814,036
940	элемент	прямая	X= 440404,531	Y= 2222973,143
	дирекционное направление	72°21'12"		
	расстояние	83,580		
	точка	939	X= 440379,194	Y= 2222893,496
941	элемент	прямая	X= 440429,286	Y= 2223052,973
	дирекционное направление	72°46'17"		
	расстояние	83,580		
	точка	940	X= 440404,531	Y= 2222973,143
942	элемент	прямая	X= 440453,460	Y= 2223132,990
	дирекционное направление	73°11'24"		
	расстояние	83,589		
	точка	941	X= 440429,286	Y= 2223052,973
943	элемент	прямая	X= 440879,906	Y= 2224582,417
	дирекционное направление	73°36'19"		
	расстояние	1510,859		
	точка	942	X= 440453,460	Y= 2223132,990
944	элемент	прямая	X= 440895,538	Y= 2224504,441
	дирекционное направление	165°13'6"		
	расстояние	18,045		
	точка	947	X= 440912,986	Y= 2224499,837
945	элемент	прямая	X= 440888,244	Y= 2224479,430
	дирекционное направление	253°44'30"		
	расстояние	26,053		
	точка	944	X= 440895,538	Y= 2224504,441
946	элемент	прямая	X= 440906,302	Y= 2224474,510
	дирекционное направление	344°45'34"		
	расстояние	18,716		
	точка	945	X= 440888,244	Y= 2224479,430
947	элемент	прямая	X= 440912,986	Y= 2224499,837
	дирекционное направление	75°12'58"		
	расстояние	26,194		
	точка	946	X= 440906,302	Y= 2224474,510
948			X= 440897,188	Y= 2224640,803
949			X= 440913,750	Y= 2224690,757
	элемент	прямая		
	дирекционное направление	71°39'26"		
	расстояние	52,628		
	точка	948	X= 440897,188	Y= 2224640,803

№ точки	Система координат: МСК-50					
950	элемент	прямая	X-	440934,843	Y-	2224742,353
	дирекционное направление	67°45'53"				
	расстояние	55,741				
	точка	949	X=	440913,750	Y=	2224690,757
951	элемент	прямая	X-	440959,393	Y-	2224792,396
	дирекционное направление	63°52'6"				
	расстояние	55,741				
	точка	950	X-	440934,843	Y-	2224742,353
952	элемент	прямая	X-	440987,285	Y-	2224840,657
	дирекционное направление	59°58'29"				
	расстояние	55,741				
	точка	951	X=	440959,393	Y=	2224792,396
953	элемент	прямая	X=	441018,392	Y=	2224886,910
	дирекционное направление	56°4'39"				
	расстояние	55,740				
	точка	952	X=	440987,285	Y=	2224840,657
954	элемент	прямая	X=	441052,570	Y=	2224930,944
	дирекционное направление	52°10'56"				
	расстояние	55,742				
	точка	953	X=	441018,392	Y=	2224886,910
955	элемент	прямая	X=	441090,139	Y=	2224973,036
	дирекционное направление	48°14'59"				
	расстояние	56,420				
	точка	954	X=	441052,570	Y=	2224930,944
956	элемент	прямая	X=	441129,242	Y=	2225011,316
	дирекционное направление	44°23'26"				
	расстояние	54,721				
	точка	955	X=	441090,139	Y=	2224973,036
957	элемент	прямая	X=	441814,596	Y=	2225638,093
	дирекционное направление	42°26'38"				
	расстояние	928,741				
	точка	956	X=	441129,242	Y=	2225011,316
958	элемент	прямая	X=	442371,105	Y=	2226179,884
	дирекционное направление	44°13'56"				
	расстояние	776,685				
	точка	957	X=	441814,596	Y=	2225638,093
959	элемент	прямая	X=	442422,762	Y=	2226224,862
	дирекционное направление	41°2'46"				
	расстояние	68,494				
	точка	958	X=	442371,105	Y=	2226179,884

№ точки	Система координат: МСК-50					
960			X=	442471,331	Y=	2226262,415
	элемент	прямая				
	дирекционное направление	37°42'39"				
	расстояние	61,394				
961	точка	959	X-	442422,762	Y-	2226224,862
	элемент	прямая	X=	442524,056	Y-	2226296,170
	дирекционное направление	32°37'40"				
	расстояние	62,605				
962	точка	960	X=	442471,331	Y	2226262,415
	элемент	прямая	X-	442580,074	Y-	2226324,578
	дирекционное направление	26°53'26"				
	расстояние	62,809				
963	точка	961	X-	442524,056	Y-	2226296,170
	элемент	прямая	X=	442636,751	Y=	2226348,069
	дирекционное направление	22°30'45"				
	расстояние	61,352				
964	точка	962	X-	442580,074	Y=	2226324,578
	элемент	прямая	X=	442649,196	Y-	2226352,502
	дирекционное направление	19°36'23"				
	расстояние	13,211				
965	точка	963	X=	442636,751	Y=	2226348,069
	элемент	прямая	X-	442890,822	Y-	2226630,236
	дирекционное направление	228°33'3"				
	расстояние	43,510				
966	точка	979	X=	442919,624	Y=	2226662,849
	элемент	прямая	X-	442875,803	Y-	2226604,866
	дирекционное направление	239°22'28"				
	расстояние	29,482				
967	точка	965	X-	442890,822	Y-	2226630,236
	элемент	прямая	X-	442829,241	Y-	2226476,053
	дирекционное направление	250°7'36"				
	расстояние	136,970				
968	точка	966	X=	442875,803	Y=	2226604,866
	элемент	прямая	X=	442834,345	Y=	2226465,170
	дирекционное направление	295°7'34"				
	расстояние	12,020				
969	точка	967	X=	442829,241	Y=	2226476,053
	элемент	прямая	X=	442872,009	Y=	2226451,555
	дирекционное направление	340°7'33"				
	расстояние	40,049				
	точка	968	X=	442834,345	Y=	2226465,170

№ точки	Система координат: МСК-50			
970	элемент	прямая	X=	442876,133 Y= 2226439,439
	дирекционное направление	288°47'50"		
	расстояние	12,799		
	точка	969	X=	442872,009 Y= 2226451,555
971	элемент	прямая	X=	442886,921 Y= 2226434,132
	дирекционное направление	333°48'21"		
	расстояние	12,023		
	точка	970	X=	442876,133 Y= 2226439,439
972	элемент	прямая	X=	442896,912 Y= 2226437,536
	дирекционное направление	18°48'52"		
	расстояние	10,555		
	точка	971	X=	442886,921 Y= 2226434,132
973	элемент	прямая	X=	442931,423 Y= 2226452,051
	дирекционное направление	22°48'40"		
	расстояние	37,439		
	точка	972	X=	442896,912 Y= 2226437,536
974	элемент	прямая	X=	442963,830 Y= 2226470,799
	дирекционное направление	30°3'0"		
	расстояние	37,439		
	точка	973	X=	442931,423 Y= 2226452,051
975	элемент	прямая	X=	442993,616 Y= 2226493,481
	дирекционное направление	37°17'21"		
	расстояние	37,439		
	точка	974	X=	442963,830 Y= 2226470,799
976	элемент	прямая	X=	443020,306 Y= 2226519,736
	дирекционное направление	44°31'45"		
	расстояние	37,439		
	точка	975	X=	442993,616 Y= 2226493,481
977	элемент	прямая	X=	443054,315 Y= 2226557,705
	дирекционное направление	48°8'57"		
	расстояние	50,973		
	точка	976	X=	443020,306 Y= 2226519,736
978	элемент	прямая	X=	443053,622 Y= 2226564,390
	дирекционное направление	95°55'6"		
	расстояние	6,721		
	точка	977	X=	443054,315 Y= 2226557,705
979	элемент	прямая	X=	442919,624 Y= 2226662,849
	дирекционное направление	143°41'32"		
	расстояние	166,282		
	точка	978	X=	443053,622 Y= 2226564,390
980			X=	443138,744 Y= 2226627,768

№ точки	Система координат: МСК-50			
981	элемент дирекционное направление расстояние точка	прямая 49°12'40" 47,637 980	X= 443169,864 Y= 2226663,835	
982			X= 443138,744 Y= 2226627,768	X= 443211,000 Y= 2226711,509
983	элемент дирекционное направление расстояние точка	прямая 48°16'1" 192,048 982	X= 443338,839 Y= 2226854,826	
984	элемент дирекционное направление расстояние точка	прямая 54°14'23" 53,524 983	X= 443370,118 Y= 2226898,259	X= 443211,000 Y= 2226711,509
985	элемент дирекционное направление расстояние точка	прямая 60°20'16" 39,118 984	X= 443389,477 Y= 2226932,251	X= 443370,118 Y= 2226898,259
986	элемент дирекционное направление расстояние точка	прямая 72°25'51" 36,975 985	X= 443400,638 Y= 2226967,501	X= 443389,477 Y= 2226932,251
987	элемент дирекционное направление расстояние точка	прямая 83°56'9" 35,157 986	X= 443404,352 Y= 2227002,461	X= 443400,638 Y= 2226967,501
988	элемент дирекционное направление расстояние точка	прямая 95°16'36" 35,992 987	X= 443401,042 Y= 2227038,300	X= 443404,352 Y= 2227002,461
989	элемент дирекционное направление расстояние точка	прямая 106°44'38" 35,922 988	X= 443390,693 Y= 2227072,699	X= 443401,042 Y= 2227038,300
990	элемент дирекционное направление расстояние точка	прямая 120°22'57" 49,726 989	X= 443365,543 Y= 2227115,596	X= 443390,693 Y= 2227072,699
991	элемент дирекционное направление расстояние точка	прямая 128°13'54" 631,727 990	X= 442974,603 Y= 2227611,827	X= 443365,543 Y= 2227115,596
992			X= 443006,202 Y= 2227636,354	

№ точки	Система координат: МСК-50			
993	элемент дирекционное направление расстояние точка	прямая 308°13'54" 496,934 992	X= 443313,726 Y= 2227246,005	X= 443006,202 Y= 2227636,354
994	элемент дирекционное направление расстояние точка	прямая 315°45'41" 87,866 993	X= 443376,677 Y= 2227184,705	X= 443376,677 Y= 2227184,705
995	элемент дирекционное направление расстояние точка	прямая 321°6'34" 34,256 994	X= 443313,726 Y= 2227246,005	X= 443403,340 Y= 2227163,198
996	элемент дирекционное направление расстояние точка	прямая 331°55'5" 33,785 995	X= 443376,677 Y= 2227184,705	X= 443433,148 Y= 2227147,294
997	элемент дирекционное направление расстояние точка	прямая 342°41'21" 33,785 996	X= 443403,340 Y= 2227163,198	X= 443465,403 Y= 2227137,241
998	элемент дирекционное направление расстояние точка	прямая 353°27'43" 33,786 997	X= 443465,403 Y= 2227137,241	X= 443498,969 Y= 2227133,394
999	элемент дирекционное направление расстояние точка	прямая 4°13'60" 33,786 998	X= 443498,969 Y= 2227133,394	X= 443532,663 Y= 2227135,888
1000	элемент дирекционное направление расстояние точка	прямая 15°0'12" 33,785 999	X= 443532,663 Y= 2227135,888	X= 443565,296 Y= 2227144,634
1001	элемент дирекционное направление расстояние точка	прямая 25°46'35" 33,786 1000	X= 443565,296 Y= 2227144,634	X= 443595,720 Y= 2227159,326
1002	элемент дирекционное направление расстояние точка	прямая 36°34'60" 34,256 1001	X= 443595,720 Y= 2227159,326	X= 443623,227 Y= 2227179,742

№ точки	Система координат: МСК-50			
1003	элемент	прямая	X= 443650,247	Y= 2227204,013
	дирекционное направление	41°55'56"		
	расстояние	36,320		
1004	точка	1002	X= 443623,227	Y= 2227179,742
	элемент	прямая	X= 443700,717	Y= 2227260,606
	дирекционное направление	48°16'24"		
	расстояние	75,829		
	точка	1003	X= 443650,247	Y= 2227204,013
1005			X= 443735,577	Y= 2227298,083
	элемент	прямая		
	дирекционное направление	47°4'19"		
	расстояние	51,183		
	точка	1004	X= 443700,717	Y= 2227260,606
1006			X= 443767,436	Y= 2227326,545
	элемент	прямая		
	дирекционное направление	41°46'36"		
	расстояние	42,721		
	точка	1005	X= 443735,577	Y= 2227298,083
1007			X= 443801,033	Y= 2227350,909
	элемент	прямая		
	дирекционное направление	35°56'56"		
	расстояние	41,501		
	точка	1006	X= 443767,436	Y= 2227326,545
1008			X= 443827,318	Y= 2227320,607
1009			X= 443792,542	Y= 2227295,389
	элемент	прямая		
	дирекционное направление	215°56'53"		
	расстояние	42,957		
	точка	1008	X= 443827,318	Y= 2227320,607
1010			X= 443763,727	Y= 2227269,646
	элемент	прямая		
	дирекционное направление	221°46'38"		
	расстояние	38,639		
	точка	1009	X= 443792,542	Y= 2227295,389
1011			X= 443730,500	Y= 2227233,905
	элемент	прямая		
	дирекционное направление	227°5'15"		
	расстояние	48,800		
	точка	1010	X= 443763,727	Y= 2227269,646
1012			X= 443240,926	Y= 2226684,938
	элемент	прямая		
	дирекционное направление	228°16'23"		
	расстояние	735,559		
	точка	1011	X= 443730,500	Y= 2227233,905
1013			X= 443199,655	Y= 2226637,109
1014			X= 443170,733	Y= 2226603,590
	элемент	прямая		
	дирекционное направление	229°12'38"		
	расстояние	44,272		
	точка	1013	X= 443199,655	Y= 2226637,109

№ точки		Система координат: МСК-50			
1015			X= 443099,368	Y= 2226530,777	
1016	элемент дирекционное направление расстояние точка	прямая 228°16'1" 42,386 1015	X= 443071,153	Y= 2226499,146	
1017	элемент дирекционное направление расстояние точка	прямая 151°51'34" 7,239 1016	X= 443064,770	Y= 2226502,560	
1018	элемент дирекционное направление расстояние точка	прямая 227°54'57" 90,352 1017	X= 443004,214	Y= 2226435,504	
1019	элемент дирекционное направление расстояние точка	прямая 217°13'5" 14,612 1018	X= 442992,578	Y= 2226426,666	
1020	элемент дирекционное направление расстояние точка	прямая 209°50'51" 40,738 1019	X= 442957,244	Y= 2226406,391	
1021	элемент дирекционное направление расстояние точка	прямая 209°1'45" 42,856 1020	X= 442919,772	Y= 2226385,595	
1022	элемент дирекционное направление расстояние точка	прямая 204°24'11" 39,453 1021	X= 442883,844	Y= 2226369,295	
1023	элемент дирекционное направление расстояние точка	прямая 203°52'9" 60,425 1022	X= 442828,587	Y= 2226344,844	
1024	элемент дирекционное направление расстояние точка	прямая 202°28'3" 80,270 1023	X= 442754,410	Y= 2226314,168	
1025	элемент дирекционное направление расстояние точка	прямая 199°52'15" 33,139 1024	X= 442723,244	Y= 2226302,904	

№ точки	Система координат: МСК-50			
1026			X= 442598,982	Y= 2226263,758
1027			X= 442566,328	Y= 2226253,755
	элемент	прямая		
	дирекционное направление	197°1'54"		
	расстояние	34,152		
	точка	1026	X= 442598,982	Y= 2226263,758
1028			X= 442496,819	Y= 2226221,941
	элемент	прямая		
	дирекционное направление	204°35'36"		
	расстояние	76,444		
	точка	1027	X= 442566,328	Y= 2226253,755
1029			X= 442448,073	Y= 2226191,255
	элемент	прямая		
	дирекционное направление	212°11'27"		
	расстояние	57,600		
	точка	1028	X= 442496,819	Y= 2226221,941
1030			X= 442398,211	Y= 2226150,447
	элемент	прямая		
	дирекционное направление	219°17'51"		
	расстояние	64,432		
	точка	1029	X= 442448,073	Y= 2226191,255
1031			X= 441842,051	Y= 2225608,997
	элемент	прямая		
	дирекционное направление	224°13'56"		
	расстояние	776,197		
	точка	1030	X= 442398,211	Y= 2226150,447
1032			X= 441735,957	Y= 2225511,971
	элемент	прямая		
	дирекционное направление	222°26'38"		
	расстояние	143,771		
	точка	1031	X= 441842,051	Y= 2225608,997
1033			X= 441738,512	Y= 2225485,399
	элемент	прямая		
	дирекционное направление	275°29'32"		
	расстояние	26,695		
	точка	1032	X= 441735,957	Y= 2225511,971
1034			X= 441145,133	Y= 2224775,580
1035			X= 441080,537	Y= 2224673,150
	элемент	прямая		
	дирекционное направление	237°45'47"		
	расстояние	121,097		
	точка	1034	X= 441145,133	Y= 2224775,580
1036			X= 442949,015	Y= 2227644,306
1037			X= 442777,185	Y= 2227862,415
	элемент	прямая		
	дирекционное направление	128°13'54"		
	расстояние	277,664		
	точка	1036	X= 442949,015	Y= 2227644,306

№ точки	Система координат: МСК-50			
1038	элемент	прямая	X= 442760,045	Y= 2227848,911
	дирекционное направление	218°13'60"		
	расстояние	21,821		
	точка	1037	X= 442777,185	Y= 2227862,415
1039			X= 442981,088	Y= 2227668,232
1040	элемент	прямая	X= 442686,430	Y= 2228042,249
	дирекционное направление	128°13'54"		
	расстояние	476,143		
	точка	1039	X= 442981,088	Y= 2227668,232
1041	элемент	прямая	X= 442640,416	Y= 2228099,221
	дирекционное направление	128°55'35"		
	расстояние	73,233		
	точка	1040	X= 442686,430	Y= 2228042,249
1042	элемент	прямая	X= 442592,993	Y= 2228155,105
	дирекционное направление	130°19'4"		
	расстояние	73,294		
	точка	1041	X= 442640,416	Y= 2228099,221
1043	элемент	прямая	X= 442544,228	Y= 2228209,822
	дирекционное направление	131°42'29"		
	расстояние	73,294		
	точка	1042	X= 442592,993	Y= 2228155,105
1044	элемент	прямая	X= 442494,191	Y= 2228263,295
	дирекционное направление	133°05'56"		
	расстояние	73,233		
	точка	1043	X= 442544,228	Y= 2228209,822
1045	элемент	прямая	X= 442327,803	Y= 2228436,840
	дирекционное направление	133°47'38"		
	расстояние	240,422		
	точка	1044	X= 442494,191	Y= 2228263,295
1046	элемент	прямая	X= 442279,865	Y= 2228488,928
	дирекционное направление	132°37'27"		
	расстояние	70,790		
	точка	1045	X= 442327,803	Y= 2228436,840
1047	элемент	прямая	X= 442234,161	Y= 2228542,854
	дирекционное направление	130°16'56"		
	расстояние	70,689		
	точка	1046	X= 442279,865	Y= 2228488,928
1048	элемент	прямая	X= 442190,699	Y= 2228598,602
	дирекционное направление	127°56'26"		
	расстояние	70,688		
	точка	1047	X= 442234,161	Y= 2228542,854

№ точки	Система координат: МСК-50			
1049	элемент	прямая	X= 442149,550	Y= 2228656,079
	дирекционное направление	125°35'59"		
	расстояние	70,688		
	точка	1048	X= 442190,699	Y= 2228598,602
1050	элемент	прямая	X= 442110,784	Y= 2228715,190
	дирекционное направление	123°15'27"		
	расстояние	70,689		
	точка	1049	X= 442149,550	Y= 2228656,079
1051	элемент	прямая	X= 442074,465	Y= 2228775,834
	дирекционное направление	120°55'11"		
	расстояние	70,688		
	точка	1050	X= 442110,784	Y= 2228715,190
1052	элемент	прямая	X= 442040,653	Y= 2228837,912
	дирекционное направление	118°34'33"		
	расстояние	70,689		
	точка	1051	X= 442074,465	Y= 2228775,834
1053	элемент	прямая	X= 442009,406	Y= 2228901,319
	дирекционное направление	116°14'3"		
	расстояние	70,688		
	точка	1052	X= 442040,653	Y= 2228837,912
1054	элемент	прямая	X= 441986,857	Y= 2228951,907
	дирекционное направление	114°1'28"		
	расстояние	55,386		
	точка	1053	X= 442009,406	Y= 2228901,319
1055	элемент	прямая	X= 441960,431	Y= 2229018,857
	дирекционное направление	111°32'23"		
	расстояние	71,977		
	точка	1054	X= 441986,857	Y= 2228951,907
1056	элемент	прямая	X= 441936,763	Y= 2229086,831
	дирекционное направление	109°11'52"		
	расстояние	71,977		
	точка	1055	X= 441960,431	Y= 2229018,857
1057	элемент	прямая	X= 441915,894	Y= 2229155,715
	дирекционное направление	106°51'17"		
	расстояние	71,976		
	точка	1056	X= 441936,763	Y= 2229086,831
1058	элемент	прямая	X= 441897,857	Y= 2229225,395
	дирекционное направление	104°30'46"		
	расстояние	71,977		
	точка	1057	X= 441915,894	Y= 2229155,715

№ точки	Система координат: МСК-50			
1059	элемент дирекционное направление расстояние точка	прямая 102°10'10" 71,976 1058	X- 441882,684 Y- 2229295,754	X- 441897,857 Y= 2229225,395
1060	элемент дирекционное направление расстояние точка	прямая 99°49'38" 71,977 1059	X= 441870,399 Y= 2229366,675	X- 441882,684 Y= 2229295,754
1061	элемент дирекционное направление расстояние точка	прямая 97°29'6" 71,976 1060	X= 441861,023 Y= 2229438,038	X- 441870,399 Y- 2229366,675
1062	элемент дирекционное направление расстояние точка	прямая 95°8'34" 71,977 1061	X= 441851,056 Y= 2229581,615	X= 441861,023 Y- 2229438,038
1063	элемент дирекционное направление расстояние точка	прямая 92°47'57" 71,976 1062	X= 441850,481 Y= 2229653,590	X= 441854,571 Y= 2229509,725
1064	элемент дирекционное направление расстояние точка	прямая 90°27'28" 71,977 1063	X- 441851,056 Y- 2229581,615	X= 441852,849 Y= 2229725,527
1065	элемент дирекционное направление расстояние точка	прямая 88°6'53" 71,976 1064	X= 441850,481 Y= 2229653,590	X= 441858,155 Y= 2229797,308
1066	элемент дирекционное направление расстояние точка	прямая 85°46'21" 71,977 1065	X- 441852,849 Y= 2229725,527	X- 441866,391 Y= 2229868,811
1067	элемент дирекционное направление расстояние точка	прямая 83°25'46" 71,976 1066	X- 441858,155 Y= 2229797,308	X= 441877,542 Y= 2229939,919
1068	элемент дирекционное направление расстояние точка	прямая 81°5'15" 71,977 1067	X= 441866,391 Y= 2229868,811	

№ точки	Система координат: МСК-50			
1069	элемент	прямая	X= 441891,591	Y= 2230010,511
	дирекционное направление	78°44'39"		
	расстояние	71,976		
	точка	1068	X= 441877,542	Y= 2229939,919
1070	элемент	прямая	X= 441895,262	Y= 2230025,690
	дирекционное направление	76°24'15"		
	расстояние	15,617		
	точка	1069	X= 441891,591	Y= 2230010,511
1071			X= 441931,290	Y= 2230169,621
1072	элемент	прямая	X= 441957,031	Y= 2230242,634
	дирекционное направление	70°34'47"		
	расстояние	77,418		
	точка	1071	X= 441931,290	Y= 2230169,621
1073	элемент	прямая	X= 441983,239	Y= 2230308,284
	дирекционное направление	68°14'16"		
	расстояние	70,688		
	точка	1072	X= 441957,031	Y= 2230242,634
1074	элемент	прямая	X= 442012,107	Y= 2230372,809
	дирекционное направление	65°53'48"		
	расстояние	70,688		
	точка	1073	X= 441983,239	Y= 2230308,284
1075	элемент	прямая	X= 442043,587	Y= 2230436,101
	дирекционное направление	63°33'19"		
	расстояние	70,689		
	точка	1074	X= 442012,107	Y= 2230372,809
1076	элемент	прямая	X= 442053,355	Y= 2230453,879
	дирекционное направление	61°12'49"		
	расстояние	20,285		
	точка	1075	X= 442043,587	Y= 2230436,101
1077			X= 442221,550	Y= 2230747,795
1078	элемент	прямая	X= 442239,831	Y= 2230785,454
	дирекционное направление	64°6'23"		
	расстояние	41,862		
	точка	1077	X= 442221,550	Y= 2230747,795
1079	элемент	прямая	X= 442273,033	Y= 2230863,011
	дирекционное направление	66°49'28"		
	расстояние	84,365		
	точка	1078	X= 442239,831	Y= 2230785,454
1080	элемент	прямая	X= 442301,882	Y= 2230942,291
	дирекционное направление	70°0'15"		
	расстояние	84,366		
	точка	1079	X= 442273,033	Y= 2230863,011

№ точки	Система координат: МСК-50			
1081	элемент дирекционное направление расстояние точка	прямая 73°11'7" 84,365 1080	X- 442326,287 Y= 2231023,049	X= 442301,882 Y= 2230942,291
1082	элемент дирекционное направление расстояние точка	прямая 76°21'56" 84,365 1081	X- 442346,174 Y- 2231105,037	X- 442326,287 Y- 2231023,049
1083	элемент дирекционное направление расстояние точка	прямая 79°32'45" 84,365 1082	X= 442361,482 Y= 2231188,002	X= 442346,174 Y= 2231105,037
1084	элемент дирекционное направление расстояние точка	прямая 82°43'32" 84,227 1083	X= 442372,147 Y- 2231271,551	X- 442361,482 Y 2231188,002
1085	элемент дирекционное направление расстояние точка	прямая 84°19'1" 595,361 1084	X- 442431,103 Y= 2231863,986	X= 442372,147 Y= 2231271,551
1086	элемент дирекционное направление расстояние точка	прямая 84°6'17" 42,070 1085	X= 442435,424 Y= 2231905,834	X= 442431,103 Y- 2231863,986
1087	элемент дирекционное направление расстояние точка	прямая 82°38'38" 58,656 1086	X= 442442,934 Y- 2231964,007	X= 442435,424 Y= 2231905,834
1088	элемент дирекционное направление расстояние точка	прямая 80°38'50" 58,561 1087	X- 442452,451 Y- 2232021,790	X- 442442,934 Y= 2231964,007
1089	элемент дирекционное направление расстояние точка	прямая 78°38'57" 58,562 1088	X= 442463,977 Y= 2232079,207	X= 442452,451 Y- 2232021,790
1090	элемент дирекционное направление расстояние точка	прямая 76°39'10" 58,562 1089	X- 442477,496 Y= 2232136,187	X- 442463,977 Y= 2232079,207

№ точки	Система координат: МСК-50			
1091	элемент дирекционное направление расстояние точка	прямая 74°39'15" 58,562 1090	X= 442492,994 Y= 2232192,661	
1092	элемент дирекционное направление расстояние точка	прямая 72°39'28" 58,562 1091	X= 442477,496 Y= 2232136,187	X= 442510,450 Y= 2232248,561
1093	элемент дирекционное направление расстояние точка	прямая 70°39'37" 58,563 1092	X= 442492,994 Y= 2232192,661	X= 442529,844 Y= 2232303,819
1094	элемент дирекционное направление расстояние точка	прямая 68°39'43" 58,562 1093	X= 442510,450 Y= 2232248,561	X= 442551,153 Y= 2232358,367
1095	элемент дирекционное направление расстояние точка	прямая 66°39'57" 58,562 1094	X= 442529,844 Y= 2232303,819	X= 442574,349 Y= 2232412,139
1096	элемент дирекционное направление расстояние точка	прямая 64°40'7" 58,562 1095	X= 442551,153 Y= 2232358,367	X= 442599,405 Y= 2232465,070
1097	элемент дирекционное направление расстояние точка	прямая 62°40'16" 58,562 1096	X= 442574,349 Y= 2232412,139	X= 442626,291 Y= 2232517,096
1098	элемент дирекционное направление расстояние точка	прямая 60°40'24" 58,562 1097	X= 442599,405 Y= 2232465,070	X= 442654,974 Y= 2232568,153
1099	элемент дирекционное направление расстояние точка	прямая 58°40'34" 58,562 1098	X= 442626,291 Y= 2232517,096	X= 442685,419 Y= 2232618,179
1100	элемент дирекционное направление расстояние точка	прямая 56°40'41" 58,563 1099	X= 442654,974 Y= 2232568,153	X= 442717,590 Y= 2232667,114
			X= 442685,419 Y= 2232618,179	

№ точки	Система координат: МСК-50			
1101	элемент дирекционное направление расстояние точка	прямая 54°40'52" 58,561 1100	X= 442751,446 Y= 2232714,897	X= 442717,590 Y= 2232667,114
1102	элемент дирекционное направление расстояние точка	прямая 52°41'3" 58,562 1101	X= 442751,446 Y= 2232714,897	X= 442786,947 Y= 2232761,472
1103	элемент дирекционное направление расстояние точка	прямая 50°41'14" 58,562 1102	X= 442786,947 Y= 2232761,472	X= 442824,049 Y= 2232806,781
1104	элемент дирекционное направление расстояние точка	прямая 48°41'21" 58,563 1103	X= 442824,049 Y= 2232806,781	X= 442862,709 Y= 2232850,770
1105	элемент дирекционное направление расстояние точка	прямая 46°41'33" 58,561 1104	X= 442862,709 Y= 2232850,770	X= 442902,877 Y= 2232893,384
1106	элемент дирекционное направление расстояние точка	прямая 44°41'30" 16,956 1105	X= 442902,877 Y= 2232893,384	X= 442914,931 Y= 2232905,309
1107			X= 442961,737 Y= 2232950,470	X= 442987,547 Y= 2232974,285
1108	элемент дирекционное направление расстояние точка	прямая 42°41'52" 35,119 1107	X= 442987,547 Y= 2232974,285	X= 443031,945 Y= 2233012,473
1109	элемент дирекционное направление расстояние точка	прямая 40°41'59" 58,562 1108	X= 443031,945 Y= 2233012,473	X= 443077,647 Y= 2233049,091
1110	элемент дирекционное направление расстояние точка	прямая 38°42'10" 58,562 1109	X= 443077,647 Y= 2233049,091	X= 443124,598 Y= 2233084,093
1111	элемент дирекционное направление расстояние точка	прямая 36°42'16" 58,562 1110	X= 443124,598 Y= 2233084,093	X= 443077,647 Y= 2233049,091

№ точки	Система координат: МСК-50				
1112	элемент дирекционное направление расстояние точка	прямая 34°42'36" 17,639 1111	X= 443139,098 Y= 2233094,137		
1113			X= 443124,598 Y= 2233084,093		
1114	элемент дирекционное направление расстояние точка	прямая 34°42'32" 20,780 1113	X= 443172,739 Y= 2233117,438		
1115	элемент дирекционное направление расстояние точка	прямая 32°42'39" 58,562 1114	X= 443155,657 Y= 2233105,606		
1116	элемент дирекционное направление расстояние точка	прямая 30°42'47" 58,562 1115	X= 443222,014 Y= 2233149,085		
1117	элемент дирекционное направление расстояние точка	прямая 28°42'56" 58,562 1116	X= 443272,362 Y= 2233178,995		
1118	элемент дирекционное направление расстояние точка	прямая 26°43'7" 58,562 1117	X= 443376,031 Y= 2233233,462		
1119	элемент дирекционное направление расстояние точка	прямая 24°43'17" 58,562 1118	X= 443323,722 Y= 2233207,132		
1120	элемент дирекционное направление расстояние точка	прямая 22°43'25" 58,563 1119	X= 443429,226 Y= 2233257,953		
1121	элемент дирекционное направление расстояние точка	прямая 20°43'35" 58,620 1120	X= 443483,243 Y= 2233280,575		
1122	элемент дирекционное направление расстояние точка	прямая 19°3'48" 760,099 1121	X= 444256,483 Y= 2233549,578		

№ точки		Система координат: МСК-50			
1123			X= 444320,162	Y= 2233571,583	
1124	элемент дирекционное направление расстояние точка	прямая 19°3'46" 93,342 1123	X= 444408,385	Y= 2233602,069	
1125	элемент дирекционное направление расстояние точка	прямая 18°17'9" 39,473 1124	X= 444445,865	Y= 2233614,454	
1126	элемент дирекционное направление расстояние точка	прямая 16°3'18" 39,239 1125	X= 444483,574	Y= 2233625,306	
1127	элемент дирекционное направление расстояние точка	прямая 13°55'60" 39,258 1126	X= 444521,677	Y= 2233634,759	
1128	элемент дирекционное направление расстояние точка	прямая 11°48'43" 39,257 1127	X= 444560,103	Y= 2233642,795	
1129	элемент дирекционное направление расстояние точка	прямая 9°43'15" 79,651 1128	X= 444638,610	Y= 2233656,244	
1130	элемент дирекционное направление расстояние точка	прямая 9°45'12" 257,413 1129	X= 444892,302	Y= 2233699,851	
1131			X= 444905,820	Y= 2233707,046	
1132	элемент дирекционное направление расстояние точка	прямая 22°5'52" 111,684 1131	X= 445009,300	Y= 2233749,060	
1133			X= 445015,864	Y= 2233757,159	
1134	элемент дирекционное направление расстояние точка	прямая 43°2'57" 140,143 1133	X= 445118,276	Y= 2233852,824	

№ точки	Система координат: МСК-50			
1135			X= 446369,399	Y= 2233906,099
1136	элемент	прямая	X= 446364,337	Y= 2233889,697
	дирекционное направление	252°50'55"		
	расстояние	17,165		
	точка	1135	X= 446369,399	Y= 2233906,099
1137	элемент	прямая	X= 446473,270	Y= 2233879,840
	дирекционное направление	354°49'46"		
	расстояние	109,378		
	точка	1136	X= 446364,337	Y= 2233889,697
1138			X= 446522,559	Y= 2233951,273
1139	элемент	прямая	X= 446558,616	Y= 2233959,635
	дирекционное направление	13°3'24"		
	расстояние	37,014		
	точка	1138	X= 446522,559	Y= 2233951,273
1140	элемент	прямая	X= 446587,625	Y= 2233966,234
	дирекционное направление	12°48'56"		
	расстояние	29,750		
	точка	1139	X= 446558,616	Y= 2233959,635
1141	элемент	прямая	X= 446616,402	Y= 2233972,029
	дирекционное направление	11°23'9"		
	расстояние	29,355		
	точка	1140	X= 446587,625	Y= 2233966,234
1142	элемент	прямая	X= 446651,145	Y= 2233977,201
	дирекционное направление	8°28'2"		
	расстояние	35,126		
	точка	1141	X= 446616,402	Y= 2233972,029
1143	элемент	прямая	X= 446686,135	Y= 2233980,277
	дирекционное направление	5°1'26"		
	расстояние	35,125		
	точка	1142	X= 446651,145	Y= 2233977,201
1144	элемент	прямая	X= 446715,471	Y= 2233981,356
	дирекционное направление	2°6'23"		
	расстояние	29,356		
	точка	1143	X= 446686,135	Y= 2233980,277
1145	элемент	прямая	X= 446745,219	Y= 2233981,707
	дирекционное направление	0°40'34"		
	расстояние	29,750		
	точка	1144	X= 446715,471	Y= 2233981,356

№ точки	Система координат: МСК-50			
1146	элемент дирекционное направление расстояние точка	прямая 0°26'10" 218,775 1145	X= 446963,988 Y= 2233983,372	X= 446745,219 Y= 2233981,707
1147	элемент дирекционное направление расстояние точка	прямая 358°20'39" 20,973 1146	X= 446984,952 Y= 2233982,766	X= 446963,988 Y= 2233983,372
1148	элемент дирекционное направление расстояние точка	прямая 354°9'40" 20,662 1147	X= 447005,507 Y= 2233980,664	X= 446984,952 Y= 2233982,766
1149	элемент дирекционное направление расстояние точка	прямая 349°58'27" 20,662 1148	X= 447025,853 Y= 2233977,067	X= 447005,507 Y= 2233980,664
1150	элемент дирекционное направление расстояние точка	прямая 345°47'27" 20,973 1149	X= 447046,184 Y= 2233971,919	X= 447025,853 Y= 2233977,067
1151	элемент дирекционное направление расстояние точка	прямая 343°41'56" 34,719 1150	X= 447079,507 Y= 2233962,174	X= 447046,184 Y= 2233971,919
1152	элемент дирекционное направление расстояние точка	прямая 318°2'45" 57,475 1151	X= 447122,250 Y= 2233923,750	X= 447079,507 Y= 2233962,174
1153			X= 447141,808 Y= 2233909,430	X= 447122,250 Y= 2233923,750
1154	элемент дирекционное направление расстояние точка	прямая 320°14'27" 58,959 1153	X= 447187,132 Y= 2233871,722	X= 447141,808 Y= 2233909,430
1155	элемент дирекционное направление расстояние точка	прямая 306°33'60" 167,332 1154	X= 447286,821 Y= 2233737,327	X= 447187,132 Y= 2233871,722
1156	элемент дирекционное направление расстояние точка	прямая 304°50'5" 11,302 1155	X= 447293,277 Y= 2233728,050	X= 447286,821 Y= 2233737,327

№ точки	Система координат: МСК-50			
1157	элемент дирекционное направление расстояние точка	прямая 34°50'6" 24,000 1156	X= 447312,976 Y= 2233741,759	
1158	элемент дирекционное направление расстояние точка	прямая 124°49'37" 5,717 1157	X= 447293,277 Y= 2233728,050	X= 447309,711 Y= 2233746,452
1159	элемент дирекционное направление расстояние точка	прямая 79°30'53" 9,633 1158	X= 447312,976 Y= 2233741,759	X= 447311,464 Y= 2233755,924
1160	элемент дирекционное направление расстояние точка	прямая 30°54'19" 75,314 1159	X= 447309,711 Y= 2233746,452	X= 447376,085 Y= 2233794,607
1161	элемент дирекционное направление расстояние точка	прямая 30°54'18" 25,978 1170	X= 447311,464 Y= 2233755,924	X= 447324,649 Y= 2233781,299
1162	элемент дирекционное направление расстояние точка	прямая 123°19'44" 201,259 1161	X= 447302,359 Y= 2233767,956	X= 447214,069 Y= 2233949,457
1163	элемент дирекционное направление расстояние точка	прямая 132°37'40" 15,221 1162	X= 447324,649 Y= 2233781,299	X= 447203,761 Y= 2233960,656
1164	элемент дирекционное направление расстояние точка	прямая 151°13'11" 13,819 1163	X= 447214,069 Y= 2233949,457	X= 447191,649 Y= 2233967,310
1165	элемент дирекционное направление расстояние точка	прямая 169°48'47" 13,819 1164	X= 447203,761 Y= 2233960,656	X= 447178,048 Y= 2233969,754
1166	элемент дирекционное направление расстояние точка	прямая 188°24'8" 15,220 1165	X= 447191,649 Y= 2233967,310	X= 447162,991 Y= 2233967,530
			X= 447178,048 Y= 2233969,754	

№ точки	Система координат: МСК-50			
1167	элемент дирекционное направление расстояние точка	прямая 197°42'1" 9,420 1166	X= 447154,017 Y= 2233964,666	
1168	элемент дирекционное направление расстояние точка	прямая 306°3'56" 146,558 1167	X= 447240,297 Y= 2233846,197	
1169	элемент дирекционное направление расстояние точка	прямая 304°50'4" 92,625 1168	X= 447154,017 Y= 2233964,666	
1170	элемент дирекционное направление расстояние точка	прямая 346°24'12" 9,418 1169	X= 447240,297 Y= 2233846,197	
1171	элемент дирекционное направление расстояние точка	прямая 317°28'13" 15,208 1186	X= 447302,359 Y= 2233767,956	
1172	элемент дирекционное направление расстояние точка	прямая 343°41'56" 47,273 1171	X= 447054,677 Y= 2234004,860	
1173	элемент дирекционное направление расстояние точка	прямая 352°12'1" 13,934 1172	X= 447100,050 Y= 2233991,591	
1174	элемент дирекционное направление расстояние точка	прямая 9°11'50" 13,933 1173	X= 447127,609 Y= 2233991,927	
1175	элемент дирекционное направление расстояние точка	прямая 17°42'5" 45,617 1174	X= 447113,855 Y= 2233989,700	
1176	элемент дирекционное направление расстояние точка	прямая 357°56'13" 15,528 1175	X= 447171,066 Y= 2234005,797	
			X= 447186,584 Y= 2234005,238	
			X= 447171,066 Y= 2234005,797	

№ точки	Система координат: МСК-50			
1177	элемент дирекционное направление расстояние точка	прямая 345°6'16" 17,482 1176	X= 447203,479 Y= 2234000,744 X= 447186,584 Y= 2234005,238	
1178	элемент дирекционное направление расстояние точка	прямая 327°31'17" 15,375 1177	X= 447216,449 Y= 2233992,488 X= 447203,479 Y= 2234000,744	
1179	элемент дирекционное направление расстояние точка	прямая 61°58'11" 17,349 1178	X= 447224,602 Y= 2234007,802 X= 447216,449 Y= 2233992,488	
1180	элемент дирекционное направление расстояние точка	прямая 121°39'1" 85,257 1179	X= 447179,865 Y= 2234080,378 X= 447224,602 Y= 2234007,802	
1181	элемент дирекционное направление расстояние точка	прямая 166°10'31" 9,981 1180	X= 447170,173 Y= 2234082,763 X= 447179,865 Y= 2234080,378	
1182	элемент дирекционное направление расстояние точка	прямая 210°41'51" 65,996 1181	X= 447113,425 Y= 2234049,072 X= 447170,173 Y= 2234082,763	
1183	элемент дирекционное направление расстояние точка	прямая 209°23'49" 27,672 1182	X= 447089,316 Y= 2234035,489 X= 447113,425 Y= 2234049,072	
1184	элемент дирекционное направление расстояние точка	прямая 203°5'45" 27,833 1183	X= 447063,714 Y= 2234024,571 X= 447089,316 Y= 2234035,489	
1185	элемент дирекционное направление расстояние точка	прямая 198°47'43" 22,024 1184	X= 447042,864 Y= 2234017,475 X= 447063,714 Y= 2234024,571	
1186	элемент дирекционное направление расстояние точка	прямая 284°32'56" 2,412 1185	X= 447043,470 Y= 2234015,140 X= 447042,864 Y= 2234017,475	
1187			X= 447181,806 Y= 2234112,929	

№ точки		Система координат: МСК-50			
1188	элемент дирекционное направление расстояние точка	прямая 210°41'50" 56,750 1187	X= 447133,008 Y= 2234112,929	Y= 2234083,958	
1189	элемент дирекционное направление расстояние точка	прямая 175°3'6" 10,353 1188	X= 447122,694 Y= 2234084,851	Y= 2234084,851	
1190	элемент дирекционное направление расстояние точка	прямая 147°53'53" 9,798 1189	X= 447133,008 Y= 2234090,058	Y= 2234083,958	
1191			X= 447122,694 Y= 2234084,851	Y= 2234081,588	
1192	элемент дирекционное направление расстояние точка	прямая 318°34'56" 9,348 1191	X= 447109,079 Y= 2234075,404	Y= 2234081,588	
1193	элемент дирекционное направление расстояние точка	прямая 232°20'41" 17,014 1192	X= 447105,695 Y= 2234061,934	Y= 2234061,934	
1194	элемент дирекционное направление расстояние точка	прямая 209°23'48" 26,425 1193	X= 447116,089 Y= 2234048,963	Y= 2234075,404	
1195	элемент дирекционное направление расстояние точка	прямая 203°5'49" 26,445 1194	X= 447082,672 Y= 2234038,589	Y= 2234048,963	
1196	элемент дирекционное направление расстояние точка	прямая 198°47'39" 26,384 1195	X= 447033,370 Y= 2234028,323	Y= 2234038,589	
1197	элемент дирекционное направление расстояние точка	прямая 189°44'8" 30,443 1196	X= 447023,077 Y= 2234026,871	Y= 2234028,323	
1198	элемент дирекционное направление расстояние точка	прямая 180°26'10" 190,755 1197	X= 446832,328 Y= 2234026,871	Y= 2234026,871	
			X= 447023,077 Y= 2234028,323	Y= 2234028,323	

№ точки		Система координат: МСК-50				
1199	элемент	прямая	X=	446821,420	Y=	2234032,626
	дирекционное направление	152°11'3"				
	расстояние	12,333				
	точка	1198	X=	446832,328	Y=	2234026,871
1200	элемент	прямая	X=	446804,353	Y=	2234057,989
	дирекционное направление	123°56'13"				
	расстояние	30,571				
	точка	1199	X=	446821,420	Y=	2234032,626
1201			X=	446791,909	Y=	2234049,615
1202	элемент	прямая	X=	446803,433	Y=	2234032,489
	дирекционное направление	303°56'11"				
	расстояние	20,642				
	точка	1201	X=	446791,909	Y=	2234049,615
1203	элемент	прямая	X=	446800,341	Y=	2234026,628
	дирекционное направление	242°11'9"				
	расстояние	6,627				
	точка	1202	X=	446803,433	Y=	2234032,489
1204	элемент	прямая	X=	446711,102	Y=	2234025,948
	дирекционное направление	180°26'12"				
	расстояние	89,242				
	точка	1203	X=	446800,341	Y=	2234026,628
1205	элемент	прямая	X=	446703,128	Y=	2234029,930
	дирекционное направление	153°27'49"				
	расстояние	8,913				
	точка	1204	X=	446711,102	Y=	2234025,948
1206	элемент	прямая	X=	446685,806	Y=	2234053,351
	дирекционное направление	126°29'11"				
	расстояние	29,131				
	точка	1205	X=	446703,128	Y=	2234029,930
1207			X=	446678,570	Y=	2234048,000
1208	элемент	прямая	X=	446691,997	Y=	2234029,846
	дирекционное направление	306°29'14"				
	расстояние	22,580				
	точка	1207	X=	446678,570	Y=	2234048,000
1209	элемент	прямая	X=	446689,970	Y=	2234025,788
	дирекционное направление	243°27'27"				
	расстояние	4,536				
	точка	1208	X=	446691,997	Y=	2234029,846
1210	элемент	прямая	X=	446658,177	Y=	2234025,546
	дирекционное направление	180°26'10"				
	расстояние	31,794				
	точка	1209	X=	446689,970	Y=	2234025,788

№ точки	Система координат: МСК-50			
1211	элемент дирекционное направление расстояние точка	прямая 157°31'26" 57,712 1210	X= 446604,849 Y= 2234047,609	
1212	элемент дирекционное направление расстояние точка	прямая 155°2'13" 91,166 1211	X= 446658,177 Y= 2234025,546	X= 446522,200 Y= 2234086,084
1213	элемент дирекционное направление расстояние точка	прямая 101°58'38" 67,130 1212	X= 446604,849 Y= 2234047,609	X= 446508,269 Y= 2234151,753
1214			X= 446522,200 Y= 2234086,084	X= 446432,700 Y= 2233991,950
1215	элемент дирекционное направление расстояние точка	прямая 253°54'4" 32,795 1214	X= 446423,606 Y= 2233960,441	X= 446423,606 Y= 2233960,441
1216	элемент дирекционное направление расстояние точка	прямая 188°49'17" 40,566 1215	X= 446383,520 Y= 2233954,220	X= 446383,520 Y= 2233954,220
1217	элемент дирекционное направление расстояние точка	прямая 164°40'32" 35,753 1216	X= 446423,606 Y= 2233960,441	X= 446349,038 Y= 2233963,669
1218	элемент дирекционное направление расстояние точка	прямая 178°36'60" 9,320 1217	X= 446383,520 Y= 2233954,220	X= 446383,520 Y= 2233954,220
1219	элемент дирекционное направление расстояние точка	прямая 174°31'14" 28,601 1218	X= 446349,038 Y= 2233963,669	X= 446349,038 Y= 2233963,669
1220	элемент дирекционное направление расстояние точка	прямая 170°25'19" 28,602 1219	X= 446311,251 Y= 2233966,625	X= 446311,251 Y= 2233966,625
1221	элемент дирекционное направление расстояние точка	прямая 166°19'20" 28,601 1220	X= 446255,258 Y= 2233978,147	X= 446255,258 Y= 2233978,147
			X= 446283,048 Y= 2233971,384	X= 446283,048 Y= 2233971,384

№ точки	Система координат: МСК-50			
1222	элемент	прямая	X= 446227,681	Y= 2233986,986
	дирекционное направление	162°13'42"		
	расстояние	28,959		
1223	точка	1221	X= 446255,258	Y= 2233978,147
	элемент	прямая	X= 446024,790	Y= 2234060,122
	дирекционное направление	160°10'38"		
	расстояние	215,670		
	точка	1222	X= 446227,681	Y= 2233986,986
1224	элемент	прямая	X= 445995,510	Y= 2234069,946
	дирекционное направление	161°27'9"		
	расстояние	30,884		
	точка	1223	X= 446024,790	Y= 2234060,122
1225	элемент	прямая	X= 445965,609	Y= 2234078,522
	дирекционное направление	163°59'47"		
	расстояние	31,107		
	точка	1224	X= 445995,510	Y= 2234069,946
1226	элемент	прямая	X= 445935,357	Y= 2234085,761
	дирекционное направление	166°32'34"		
	расстояние	31,106		
	точка	1225	X= 445965,609	Y= 2234078,522
1227	элемент	прямая	X= 445905,031	Y= 2234091,607
	дирекционное направление	169°5'20"		
	расстояние	30,884		
	точка	1226	X= 445935,357	Y= 2234085,761
1228	элемент	прямая	X= 445723,127	Y= 2234122,495
	дирекционное направление	170°21'46"		
	расстояние	184,508		
	точка	1227	X= 445905,031	Y= 2234091,607
1229	элемент	прямая	X= 445690,774	Y= 2234126,719
	дирекционное направление	172°33'42"		
	расстояние	32,628		
	точка	1228	X= 445723,127	Y= 2234122,495
1230	элемент	прямая	X= 445657,808	Y= 2234128,468
	дирекционное направление	176°57'47"		
	расстояние	33,012		
	точка	1229	X= 445690,774	Y= 2234126,719
1231	элемент	прямая	X= 445624,805	Y= 2234127,684
	дирекционное направление	181°21'39"		
	расстояние	33,012		
	точка	1230	X= 445657,808	Y= 2234128,468

№ точки	Система координат: МСК-50			
1232	элемент дирекционное направление расстояние точка	прямая 185°45'42" 33,012 1231	X= 445591,960 Y= 2234124,370	X= 445624,805 Y= 2234127,684
1233	элемент дирекционное направление расстояние точка	прямая 190°9'41" 33,012 1232	X= 445559,466 Y= 2234118,546	X= 445591,960 Y= 2234124,370
1234	элемент дирекционное направление расстояние точка	прямая 194°33'42" 33,012 1233	X= 445527,514 Y= 2234110,246	X= 445559,466 Y= 2234118,546
1235	элемент дирекционное направление расстояние точка	прямая 198°57'39" 33,011 1234	X= 445496,294 Y= 2234099,520	X= 445527,514 Y= 2234110,246
1236	элемент дирекционное направление расстояние точка	прямая 203°21'33" 32,628 1235	X= 445466,340 Y= 2234086,583	X= 445496,294 Y= 2234099,520
1237	элемент дирекционное направление расстояние точка	прямая 205°33'35" 289,525 1236	X= 445205,149 Y= 2233961,667	X= 445466,340 Y= 2234086,583
1238	элемент дирекционное направление расстояние точка	прямая 207°44'47" 32,425 1237	X= 445176,452 Y= 2233946,571	X= 445205,149 Y= 2233961,667
1239	элемент дирекционное направление расстояние точка	прямая 212°7'3" 32,807 1238	X= 445148,666 Y= 2233929,129	X= 445176,452 Y= 2233946,571
1240	элемент дирекционное направление расстояние точка	прямая 216°29'27" 32,807 1239	X= 445122,291 Y= 2233909,619	X= 445148,666 Y= 2233929,129
1241	элемент дирекционное направление расстояние точка	прямая 220°51'48" 44,748 1240	X= 445088,449 Y= 2233880,342	X= 445122,291 Y= 2233909,619

№ точки	Система координат: МСК-50			
1242	элемент	прямая	X=	445010,760 Y= 2233844,990
	дирекционное направление	204°28'4"		
	расстояние	85,354		
	точка	1241	X=	445088,449 Y= 2233880,342
1243			X=	445002,580 Y= 2233842,440
1244	элемент	прямая	X=	444952,470 Y= 2233819,650
	дирекционное направление	204°27'22"		
	расстояние	55,049		
	точка	1243	X=	445002,580 Y= 2233842,440
1245			X=	444926,430 Y= 2233805,910
1246	элемент	прямая	X=	444895,920 Y= 2233792,050
	дирекционное направление	204°25'52"		
	расстояние	33,511		
	точка	1245	X=	444926,430 Y= 2233805,910
1247	элемент	прямая	X=	444875,550 Y= 2233783,970
	дирекционное направление	201°38'11"		
	расстояние	21,914		
	точка	1246	X=	444895,920 Y= 2233792,050
1248			X=	444820,406 Y= 2233765,109
1249	элемент	прямая	X=	444750,971 Y= 2233758,354
	дирекционное направление	185°33'24"		
	расстояние	69,763		
	точка	1248	X=	444820,406 Y= 2233765,109
1250			X=	444743,010 Y= 2233757,580
1251	элемент	прямая	X=	444710,530 Y= 2233754,430
	дирекционное направление	185°32'22"		
	расстояние	32,632		
	точка	1250	X=	444743,010 Y= 2233757,580
1252			X=	444702,571 Y= 2233753,650
1253	элемент	прямая	X=	444670,080 Y= 2233750,510
	дирекционное направление	185°31'12"		
	расстояние	32,642		
	точка	1252	X=	444702,571 Y= 2233753,650
1254			X=	444661,150 Y= 2233749,420
1255	элемент	прямая	X=	444620,120 Y= 2233744,420
	дирекционное направление	186°56'53"		
	расстояние	41,334		
	точка	1254	X=	444661,150 Y= 2233749,420
1256			X=	444612,170 Y= 2233743,450

№ точки	Система координат: МСК-50			
1257	элемент	прямая	X= 444552,201	Y= 2233735,888
	дирекционное направление	187°11'13"		
	расстояние	60,444		
	точка	1256	X= 444612,170	Y= 2233743,450
1258	элемент	прямая	X= 444518,452	Y= 2233725,432
	дирекционное направление	285°42'34"		
	расстояние	12,003		
	точка	1261	X= 444515,202	Y= 2233736,987
1259	элемент	прямая	X= 444539,764	Y= 2233730,914
	дирекционное направление	14°25'31"		
	расстояние	22,006		
	точка	1258	X= 444518,452	Y= 2233725,432
1260	элемент	прямая	X= 444536,514	Y= 2233742,469
	дирекционное направление	105°42'34"		
	расстояние	12,003		
	точка	1259	X= 444539,764	Y= 2233730,914
1261	элемент	прямая	X= 444515,202	Y= 2233736,987
	дирекционное направление	194°25'31"		
	расстояние	22,006		
	точка	1260	X= 444536,514	Y= 2233742,469
1262			X= 443435,992	Y= 2233304,153
1263			X= 443413,131	Y= 2233294,579
	элемент	прямая		
	дирекционное направление	202°43'25"		
	расстояние	24,785		
	точка	1262	X= 443435,992	Y= 2233304,153
1264			X= 443358,670	Y= 2233269,505
	элемент	прямая		
	дирекционное направление	204°43'17"		
	расстояние	59,956		
	точка	1263	X= 443413,131	Y= 2233294,579
1265			X= 443305,115	Y= 2233242,548
	элемент	прямая		
	дирекционное направление	206°43'7"		
	расстояние	59,957		
	точка	1264	X= 443358,670	Y= 2233269,505
1266			X= 443252,532	Y= 2233213,740
	элемент	прямая		
	дирекционное направление	208°42'59"		
	расстояние	59,957		
	точка	1265	X= 443305,115	Y= 2233242,548
1267			X= 443200,985	Y= 2233183,118
	элемент	прямая		
	дирекционное направление	210°42'46"		
	расстояние	59,957		
	точка	1266	X= 443252,532	Y= 2233213,740

№ точки	Система координат: МСК-50			
1268	элемент дирекционное направление расстояние точка	прямая 212°42'38" 59,956 1267	X= 443150,537 Y= 2233150,718	
1269	элемент дирекционное направление расстояние точка	прямая 214°42'32" 41,571 1268	X= 443200,985 Y= 2233183,118	X= 443116,363 Y= 2233127,047
1270			X= 443150,537 Y= 2233150,718	X= 443099,863 Y= 2233115,545
1271	элемент дирекционное направление расстояние точка	прямая 216°42'16" 58,228 1270	X= 443053,180 Y= 2233080,743	X= 443099,863 Y= 2233115,545
1272	элемент дирекционное направление расстояние точка	прямая 218°42'11" 59,957 1271	X= 443006,390 Y= 2233043,253	X= 443053,180 Y= 2233080,743
1273	элемент дирекционное направление расстояние точка	прямая 220°42'1" 59,957 1272	X= 442960,935 Y= 2233004,155	X= 443006,390 Y= 2233043,253
1274	элемент дирекционное направление расстояние точка	прямая 222°41'47" 35,291 1273	X= 442934,998 Y= 2232980,224	X= 442960,935 Y= 2233004,155
1275			X= 442888,163 Y= 2232935,095	X= 442888,163 Y= 2232935,095
1276	элемент дирекционное направление расстояние точка	прямая 224°41'45" 19,574 1275	X= 442874,249 Y= 2232921,328	X= 442874,249 Y= 2232921,328
1277	элемент дирекционное направление расстояние точка	прямая 226°41'30" 59,957 1276	X= 442833,123 Y= 2232877,699	X= 442874,249 Y= 2232921,328
1278	элемент дирекционное направление расстояние точка	прямая 228°41'21" 59,957 1277	X= 442793,543 Y= 2232832,663	X= 442833,123 Y= 2232877,699
1279	элемент дирекционное направление расстояние точка	прямая 230°41'12" 59,957 1278	X= 442755,557 Y= 2232786,275	X= 442793,543 Y= 2232832,663

№ точки	Система координат: МСК-50			
1280	элемент дирекционное направление расстояние точка	прямая 232°41'4" 59,957 1279	X= 442719,211 Y= 2232738,591	
1281	элемент дирекционное направление расстояние точка	прямая 234°40'50" 59,957 1280	X= 442684,548 Y= 2232689,670	
1282	элемент дирекционное направление расстояние точка	прямая 236°40'44" 59,957 1281	X= 442719,211 Y= 2232738,591	
1283	элемент дирекционное направление расстояние точка	прямая 238°40'35" 59,957 1282	X= 442684,548 Y= 2232689,670	
1284	элемент дирекционное направление расстояние точка	прямая 240°40'25" 59,957 1283	X= 442620,442 Y= 2232588,352	
1285	элемент дирекционное направление расстояние точка	прямая 242°40'15" 59,956 1284	X= 442591,076 Y= 2232536,079	
1286	элемент дирекционное направление расстояние точка	прямая 244°40'6" 59,957 1285	X= 442563,550 Y= 2232482,815	
1287	элемент дирекционное направление расстояние точка	прямая 246°39'54" 59,956 1286	X= 442514,148 Y= 2232373,571	
1288	элемент дирекционное направление расстояние точка	прямая 248°39'45" 59,957 1287	X= 442492,332 Y= 2232317,724	
1289	элемент дирекционное направление расстояние точка	прямая 250°39'39" 47,639 1288	X= 442514,148 Y= 2232373,571	
			X= 442476,556 Y= 2232272,773	
			X= 442492,332 Y= 2232317,724	

№ точки	Система координат: МСК-50			
1290	элемент дирекционное направление расстояние точка	прямая 174°15'5" 11,062 1289	X= 442465,550 Y= 2232273,881	X= 442476,556 Y= 2232272,773
1291			X= 443959,869 Y= 2227413,462	X= 444002,514 Y= 2227418,547
1292	элемент дирекционное направление расстояние точка	прямая 6°47'59" 42,947 1291	X= 443959,869 Y= 2227413,462	X= 444044,968 Y= 2227419,273
1293	элемент дирекционное направление расстояние точка	прямая 0°58'47" 42,460 1292	X= 444002,514 Y= 2227418,547	X= 444171,564 Y= 2227414,974
1294	элемент дирекционное направление расстояние точка	прямая 358°3'18" 126,669 1293	X= 444044,968 Y= 2227419,273	X= 444220,754 Y= 2227413,985
1295	элемент дирекционное направление расстояние точка	прямая 358°50'53" 49,200 1294	X= 444171,564 Y= 2227414,974	X= 444260,338 Y= 2227415,644
1296	элемент дирекционное направление расстояние точка	прямая 2°23'60" 39,619 1295	X= 444220,754 Y= 2227413,985	X= 444299,718 Y= 2227420,002
1297	элемент дирекционное направление расстояние точка	прямая 6°18'54" 39,620 1296	X= 444260,338 Y= 2227415,644	X= 444338,709 Y= 2227427,038
1298	элемент дирекционное направление расстояние точка	прямая 10°13'45" 39,621 1297	X= 444299,718 Y= 2227420,002	X= 444377,129 Y= 2227436,720
1299	элемент дирекционное направление расстояние точка	прямая 14°8'39" 39,621 1298	X= 444338,709 Y= 2227427,038	X= 444414,798 Y= 2227449,003
1300	элемент дирекционное направление расстояние точка	прямая 18°3'36" 39,621 1299	X= 444377,129 Y= 2227436,720	

№ точки		Система координат: МСК-50			
1301	элемент	прямая	X= 444451,541	Y= 2227463,828	
	дирекционное направление	21°58'23"			
	расстояние	39,621			
	точка	1300	X= 444414,798	Y= 2227449,003	
1302	элемент	прямая	X= 444487,186	Y= 2227481,128	
	дирекционное направление	25°53'21"			
	расстояние	39,621			
	точка	1301	X= 444451,541	Y= 2227463,828	
1303	элемент	прямая	X= 444512,968	Y= 2227495,896	
	дирекционное направление	29°48'15"			
	расстояние	29,712			
	точка	1302	X= 444487,186	Y= 2227481,128	
1304			X= 445019,888	Y= 2227835,836	
1305	элемент	прямая	X= 445028,577	Y= 2227826,472	
	дирекционное направление	312°51'31"			
	расстояние	12,774			
	точка	1304	X= 445019,888	Y= 2227835,836	
1306	элемент	прямая	X= 445067,210	Y= 2227837,938	
	дирекционное направление	16°31'50"			
	расстояние	40,299			
	точка	1305	X= 445028,577	Y= 2227826,472	
1307	элемент	прямая	X= 445108,399	Y= 2227845,830	
	дирекционное направление	10°50'48"			
	расстояние	41,938			
	точка	1306	X= 445067,210	Y= 2227837,938	
1308	элемент	прямая	X= 445149,627	Y= 2227849,572	
	дирекционное направление	5°11'10"			
	расстояние	41,397			
	точка	1307	X= 445108,399	Y= 2227845,830	
1309	элемент	прямая	X= 445213,352	Y= 2227849,068	
	дирекционное направление	359°32'49"			
	расстояние	63,727			
	точка	1308	X= 445149,627	Y= 2227849,572	
1310			X= 445453,353	Y= 2227758,260	
1311	элемент	прямая	X= 445477,595	Y= 2227747,068	
	дирекционное направление	335°13'6"			
	расстояние	26,701			
	точка	1310	X= 445453,353	Y= 2227758,260	
1312			X= 445483,725	Y= 2227744,239	

№ точки	Система координат: МСК-50			
1313	элемент	прямая	X= 445505,817	Y= 2227734,039
	дирекционное направление	335°13'1"		
	расстояние	24,333		
	точка	1312	X= 445483,725	Y= 2227744,239
1314	элемент	прямая	X= 445520,981	Y= 2227727,067
	дирекционное направление	335°18'30"		
	расстояние	16,690		
	точка	1313	X= 445505,817	Y= 2227734,039
1315			X= 445526,879	Y= 2227724,355
1316	элемент	прямая	X= 445560,147	Y= 2227709,058
	дирекционное направление	335°18'23"		
	расстояние	36,616		
	точка	1315	X= 445526,879	Y= 2227724,355
1317			X= 445569,059	Y= 2227704,960
1318	элемент	прямая	X= 445645,136	Y= 2227673,438
	дирекционное направление	337°29'37"		
	расстояние	82,349		
	точка	1317	X= 445569,059	Y= 2227704,960
1319			X= 445648,643	Y= 2227668,351
1320	элемент	прямая	X= 445703,528	Y= 2227644,103
	дирекционное направление	336°9'52"		
	расстояние	60,003		
	точка	1319	X= 445648,643	Y= 2227668,351
1321	элемент	прямая	X= 445730,725	Y= 2227632,358
	дирекционное направление	336°38'35"		
	расстояние	29,625		
	точка	1320	X= 445703,528	Y= 2227644,103
1322	элемент	прямая	X= 445761,915	Y= 2227620,699
	дирекционное направление	339°30'14"		
	расстояние	33,298		
	точка	1321	X= 445730,725	Y= 2227632,358
1323	элемент	прямая	X= 445818,699	Y= 2227605,274
	дирекционное направление	344°48'10"		
	расстояние	58,842		
	точка	1322	X= 445761,915	Y= 2227620,699
1324	элемент	прямая	X= 445887,775	Y= 2227577,428
	дирекционное направление	338°2'41"		
	расстояние	74,477		
	точка	1323	X= 445818,699	Y= 2227605,274

№ точки	Система координат: МСК-50			
1325	элемент	прямая	X= 445939,292	Y= 2227551,722
	дирекционное направление	333°28'54"		
	расстояние	57,574		
	точка	1324	X= 445887,775	Y= 2227577,428
1326			X= 445945,703	Y= 2227548,523
1327	элемент	прямая	X= 445961,576	Y= 2227540,603
	дирекционное направление	333°28'57"		
	расстояние	17,739		
	точка	1326	X= 445945,703	Y= 2227548,523
1328	элемент	прямая	X= 446003,093	Y= 2227459,466
	дирекционное направление	297°5'54"		
	расстояние	91,142		
	точка	1327	X= 445961,576	Y= 2227540,603
1329	элемент	прямая	X= 446132,176	Y= 2227312,725
	дирекционное направление	311°20'13"		
	расстояние	195,436		
	точка	1328	X= 446003,093	Y= 2227459,466
1330			X= 446142,085	Y= 2227301,462
1331	элемент	прямая	X= 446282,501	Y= 2227141,837
	дирекционное направление	311°20'13"		
	расстояние	212,595		
	точка	1330	X= 446142,085	Y= 2227301,462
1332			X= 446331,443	Y= 2227086,199
1333	элемент	прямая	X= 446412,061	Y= 2226994,554
	дирекционное направление	311°20'14"		
	расстояние	122,058		
	точка	1332	X= 446331,443	Y= 2227086,199
1334	элемент	прямая	X= 446435,939	Y= 2226970,727
	дирекционное направление	315°3'41"		
	расстояние	33,733		
	точка	1333	X= 446412,061	Y= 2226994,554
1335	элемент	прямая	X= 446452,066	Y= 2226961,419
	дирекционное направление	330°0'28"		
	расстояние	18,620		
	точка	1334	X= 446435,939	Y= 2226970,727
1336	элемент	прямая	X= 446469,095	Y= 2226956,820
	дирекционное направление	344°53'12"		
	расстояние	17,639		
	точка	1335	X= 446452,066	Y= 2226961,419

№ точки	Система координат: МСК-50			
1337	элемент дирекционное направление расстояние точка	прямая 356°17'42" 18,122 1336	X= 446487,179 Y= 2226955,649	
1338	элемент дирекционное направление расстояние точка	прямая 7°50'55" 18,110 1337	X= 446505,119 Y= 2226958,122	
1339	элемент дирекционное направление расстояние точка	прямая 19°24'18" 18,101 1338	X= 446522,192 Y= 2226964,136	
1340	элемент дирекционное направление расстояние точка	прямая 31°2'28" 21,185 1339	X= 446540,343 Y= 2226975,060	
1341	элемент дирекционное направление расстояние точка	прямая 41°53'34" 289,973 1340	X= 446756,198 Y= 2227168,686	
1342	элемент дирекционное направление расстояние точка	прямая 32°47'15" 21,373 1341	X= 446774,166 Y= 2227180,260	
1343	элемент дирекционное направление расстояние точка	прямая 14°42'17" 21,908 1342	X= 446795,356 Y= 2227185,821	
1344	элемент дирекционное направление расстояние точка	прямая 356°44'17" 21,897 1343	X= 446817,218 Y= 2227184,575	
1345	элемент дирекционное направление расстояние точка	прямая 338°46'31" 21,896 1344	X= 446837,629 Y= 2227176,648	
1346	элемент дирекционное направление расстояние точка	прямая 320°48'29" 21,102 1345	X= 446853,984 Y= 2227163,313	

№ точки	Система координат: МСК-50			
1347	элемент	прямая	X= 447033,086	Y= 2226963,189
	дирекционное направление	311°49'38"		
	расстояние	268,565		
	точка	1346	X= 446853,984	Y= 2227163,313
1348	элемент	прямая	X= 447040,267	Y= 2226944,307
	дирекционное направление	290°49'20"		
	расстояние	20,201		
	точка	1347	X= 447033,086	Y= 2226963,189
1349	элемент	прямая	X= 447040,731	Y= 2226924,104
	дирекционное направление	271°18'56"		
	расстояние	20,208		
	точка	1348	X= 447040,267	Y= 2226944,307
1350(79*)	элемент	прямая	X= 447034,549	Y= 2226904,982
	дирекционное направление	252°5'4"		
	расстояние	20,096		
	точка	1349	X= 447040,731	Y= 2226924,104
1351(41*)			X= 446714,286	Y= 2226598,566
1352(42*)			X= 446698,343	Y= 2226614,185
	элемент	прямая		
	дирекционное направление	135°35'17"		
	расстояние	22,319		
	точка	1351(41*)	X= 446714,286	Y= 2226598,566
1353(43*)			X= 446686,665	Y= 2226622,359
	элемент	прямая		
	дирекционное направление	145°0'36"		
	расстояние	14,254		
	точка	1352(42*)	X= 446698,343	Y= 2226614,185
1354(44*)			X= 446678,092	Y= 2226629,572
	элемент	прямая		
	дирекционное направление	139°55'26"		
	расстояние	11,204		
	точка	1353(43*)	X= 446686,665	Y= 2226622,359
1355(45*)			X= 446670,256	Y= 2226637,111
	элемент	прямая		
	дирекционное направление	136°6'24"		
	расстояние	10,874		
	точка	1354(44*)	X= 446678,092	Y= 2226629,572
1356(46*)			X= 446662,913	Y= 2226644,830
	элемент	прямая		
	дирекционное направление	133°34'12"		
	расстояние	10,654		
	точка	1355(45*)	X= 446670,256	Y= 2226637,111
1357(47*)			X= 446599,532	Y= 2226715,848
	элемент	прямая		
	дирекционное направление	131°44'52"		
	расстояние	95,188		
	точка	1356(46*)	X= 446662,913	Y= 2226644,830

№ точки	Система координат: МСК-50			
1358(48*)	элемент	прямая	X= 446539,615	Y= 2226785,176
	дирекционное направление	130°50'7"		
	расстояние	91,632		
	точка	1357(47*)	X= 446599,532	Y= 2226715,848
1359(49*)	элемент	прямая	X= 446491,960	Y= 2226792,135
	дирекционное направление	171°41'31"		
	расстояние	48,160		
	точка	1358(48*)	X= 446539,615	Y= 2226785,176
1360(50*)	элемент	прямая	X= 446466,115	Y= 2226824,601
	дирекционное направление	128°31'19"		
	расстояние	41,497		
	точка	1359(49*)	X= 446491,960	Y= 2226792,135
1361(51*)	элемент	прямая	X= 446470,033	Y= 2226872,802
	дирекционное направление	85°21'11"		
	расстояние	48,360		
	точка	1360(50*)	X= 446466,115	Y= 2226824,601
1362(52*)	элемент	прямая	X= 446394,213	Y= 2226959,493
	дирекционное направление	131°10'23"		
	расстояние	115,169		
	точка	1361(51*)	X= 446470,033	Y= 2226872,802
1363(53*)	элемент	прямая	X= 446340,867	Y= 2227018,514
	дирекционное направление	132°6'32"		
	расстояние	79,557		
	точка	1362(52*)	X= 446394,213	Y= 2226959,493
1364(54*)	элемент	прямая	X= 446332,069	Y= 2227020,264
	дирекционное направление	168°45'1"		
	расстояние	8,970		
	точка	1363(53*)	X= 446340,867	Y= 2227018,514
1365(55*)			X= 446321,063	Y= 2227033,440
1366(56*)			X= 446321,777	Y= 2227039,634
	элемент	прямая		
	дирекционное направление	83°25'28"		
	расстояние	6,235		
	точка	1365(55*)	X= 446321,063	Y= 2227033,440
1367(57*)			X= 446245,551	Y= 2227123,969
	элемент	прямая		
	дирекционное направление	132°6'32"		
	расстояние	113,678		
	точка	1366(56*)	X= 446321,777	Y= 2227039,634
1368			X= 446193,253	Y= 2227187,182
	элемент	прямая		
	дирекционное направление	129°36'7"		
	расстояние	82,042		
	точка	1367(57*)	X= 446245,551	Y= 2227123,969

№ точки	Система координат: МСК-50			
1369	элемент	прямая	X= 446190,657	Y= 2227190,225
	дирекционное направление	130°28'4"		
	расстояние	4,000		
	точка	1368	X= 446193,253	Y= 2227187,182
1370	элемент	прямая	X= 445946,104	Y= 2227468,232
	дирекционное направление	131°20'13"		
	расстояние	570,262		
	точка	1369	X= 446190,657	Y= 2227190,225
1371	элемент	прямая	X= 445926,585	Y= 2227490,051
	дирекционное направление	131°48'55"		
	расстояние	29,276		
	точка	1370	X= 445946,104	Y= 2227468,232
1372	элемент	прямая	X= 445916,024	Y= 2227500,732
	дирекционное направление	134°40'35"		
	расстояние	15,021		
	точка	1371	X= 445926,585	Y= 2227490,051
1373			X= 445813,283	Y= 2227579,036
1374	элемент	прямая	X= 445793,854	Y= 2227585,599
	дирекционное направление	161°20'7"		
	расстояние	20,508		
	точка	1373	X= 445813,283	Y= 2227579,036
1375	элемент	прямая	X= 445754,092	Y= 2227596,400
	дирекционное направление	164°48'10"		
	расстояние	41,203		
	точка	1374	X= 445793,854	Y= 2227585,599
1376	элемент	прямая	X= 445721,200	Y= 2227608,695
	дирекционное направление	159°30'15"		
	расстояние	35,115		
	точка	1375	X= 445754,092	Y= 2227596,400
1377	элемент	прямая	X= 445693,320	Y= 2227620,735
	дирекционное направление	156°38'34"		
	расстояние	30,369		
	точка	1376	X= 445721,200	Y= 2227608,695
1378	элемент	прямая	X= 445414,517	Y= 2227743,910
	дирекционное направление	156°9'51"		
	расстояние	304,800		
	точка	1377	X= 445693,320	Y= 2227620,735
1379			X= 445187,589	Y= 2227809,307
1380	элемент	прямая	X= 445151,276	Y= 2227809,594
	дирекционное направление	179°32'50"		
	расстояние	36,314		
	точка	1379	X= 445187,589	Y= 2227809,307

№ точки	Система координат: МСК-50			
1381	элемент дирекционное направление расстояние точка	прямая 185°11'8" 37,453 1380	X= 445113,976 Y= 2227806,209	X= 445151,276 Y= 2227809,594
1382	элемент дирекционное направление расстояние точка	прямая 190°50'51" 37,605 1381	X= 445077,043 Y= 2227799,132	X= 445113,976 Y= 2227806,209
1383	элемент дирекционное направление расстояние точка	прямая 196°31'52" 37,763 1382	X= 445040,841 Y= 2227788,387	X= 445077,043 Y= 2227799,132
1384	элемент дирекционное направление расстояние точка	прямая 202°14'22" 37,931 1383	X= 445005,732 Y= 2227774,031	X= 445040,841 Y= 2227788,387
1385	элемент дирекционное направление расстояние точка	прямая 207°49'55" 36,209 1384	X= 444973,712 Y= 2227757,126	X= 445005,732 Y= 2227774,031
1386	элемент дирекционное направление расстояние точка	прямая 212°57'45" 48,824 1385	X= 444932,747 Y= 2227730,561	X= 444973,712 Y= 2227757,126
1387	элемент дирекционное направление расстояние точка	прямая 214°8'54" 431,985 1386	X= 444575,241 Y= 2227488,072	X= 444932,747 Y= 2227730,561
1388			X= 444561,520 Y= 2227478,963	X= 444542,627 Y= 2227466,807
1389	элемент дирекционное направление расстояние точка	прямая 212°45'28" 22,466 1388	X= 444561,520 Y= 2227478,963	X= 444505,873 Y= 2227445,755
1390	элемент дирекционное направление расстояние точка	прямая 209°48'12" 42,356 1389	X= 444542,627 Y= 2227466,807	X= 444467,769 Y= 2227427,262
1391	элемент дирекционное направление расстояние точка	прямая 205°53'19" 42,355 1390	X= 444505,873 Y= 2227445,755	

№ точки	Система координат: МСК-50			
1392	элемент дирекционное направление расстояние точка	прямая 201°58'25" 42,354 1391	X= 444428,492 Y= 2227411,414	
1393	элемент дирекционное направление расстояние точка	прямая 198°3'35" 42,354 1392	X= 444388,225 Y= 2227398,284	
1394	элемент дирекционное направление расстояние точка	прямая 194°8'40" 42,354 1393	X= 444347,155 Y= 2227387,934	
1395	элемент дирекционное направление расстояние точка	прямая 190°13'47" 42,354 1394	X= 444305,474 Y= 2227380,412	
1396	элемент дирекционное направление расстояние точка	прямая 186°18'51" 42,354 1395	X= 444263,377 Y= 2227375,754	
1397	элемент дирекционное направление расстояние точка	прямая 182°24'2" 42,356 1396	X= 444221,058 Y= 2227373,980	
1398	элемент дирекционное направление расстояние точка	прямая 178°51'18" 50,792 1397	X= 444170,276 Y= 2227374,995	
1399	элемент дирекционное направление расстояние точка	прямая 178°3'20" 126,229 1398	X= 444044,120 Y= 2227379,278	
1400	элемент дирекционное направление расстояние точка	прямая 180°57'37" 38,900 1399	X= 444005,225 Y= 2227378,626	
1401	элемент дирекционное направление расстояние точка	прямая 186°47'55" 38,647 1400	X= 443966,850 Y= 2227374,051	

№ точки	Система координат: МСК-50			
1402	элемент дирекционное направление расстояние точка	прямая 192°37'47" 38,646 1401	X= 443929,139 Y= 2227365,601	X= 443966,850 Y= 2227374,051
1403	элемент дирекционное направление расстояние точка	прямая 198°27'32" 38,645 1402	X= 443892,482 Y= 2227353,365	X= 443929,139 Y= 2227365,601
1404	элемент дирекционное направление расстояние точка	прямая 204°17'20" 38,647 1403	X= 443857,256 Y= 2227337,468	X= 443892,482 Y= 2227353,365
1405	элемент дирекционное направление расстояние точка	прямая 210°6'53" 8,726 1404	X= 443849,708 Y= 2227333,090	X= 443857,256 Y= 2227337,468
1406(62*)	элемент дирекционное направление расстояние точка	прямая 115°14'57" 24,168 1435	X= 446548,981 Y= 2226879,113	X= 446559,290 Y= 2226857,254
1407	элемент дирекционное направление расстояние точка	прямая 64°18'34" 149,973 1406(62*)	X= 446613,996 Y= 2227014,261	X= 446548,981 Y= 2226879,113
1408	элемент дирекционное направление расстояние точка	прямая 41°53'33" 207,377 1407	X= 446768,367 Y= 2227152,734	X= 446613,996 Y= 2227014,261
1409	элемент дирекционное направление расстояние точка	прямая 32°47'21" 16,599 1408	X= 446782,321 Y= 2227161,723	X= 446768,367 Y= 2227152,734
1410	элемент дирекционное направление расстояние точка	прямая 14°42'21" 15,564 1409	X= 446797,375 Y= 2227165,674	X= 446782,321 Y= 2227161,723
1411	элемент дирекционное направление расстояние точка	прямая 356°44'19" 15,574 1410	X= 446812,924 Y= 2227164,788	X= 446797,375 Y= 2227165,674

№ точки	Система координат: МСК-50			
1412	элемент	прямая	X= 446827,441	Y= 2227159,149
	дирекционное направление	338°46'18"		
	расстояние	15,574		
	точка	1411	X= 446812,924	Y= 2227164,788
1413	элемент	прямая	X= 446840,128	Y= 2227148,805
	дирекционное направление	320°48'32"		
	расстояние	16,369		
	точка	1412	X= 446827,441	Y= 2227159,149
1414	элемент	прямая	X= 446999,220	Y= 2226971,040
	дирекционное направление	311°49'38"		
	расстояние	258,560		
	точка	1413	X= 446840,128	Y= 2227148,805
1415	элемент	прямая	X= 447008,608	Y= 2226956,092
	дирекционное направление	302°7'50"		
	расстояние	17,652		
	точка	1414	X= 446999,220	Y= 2226971,040
1416	элемент	прямая	X= 447012,316	Y= 2226939,609
	дирекционное направление	282°40'41"		
	расстояние	16,895		
	точка	1415	X= 447008,608	Y= 2226956,092
1417	элемент	прямая	X= 447010,308	Y= 2226922,838
	дирекционное направление	263°10'21"		
	расстояние	16,891		
	точка	1416	X= 447012,316	Y= 2226939,609
1418	элемент	прямая	X= 447002,816	Y= 2226907,700
	дирекционное направление	243°40'7"		
	расстояние	16,891		
	точка	1417	X= 447010,308	Y= 2226922,838
1419	элемент	прямая	X= 446990,078	Y= 2226895,330
	дирекционное направление	224°9'37"		
	расстояние	17,756		
	точка	1418	X= 447002,816	Y= 2226907,700
1420	элемент	прямая	X= 446972,650	Y= 2226883,394
	дирекционное направление	214°24'23"		
	расстояние	21,124		
	точка	1419	X= 446990,078	Y= 2226895,330
1421	элемент	прямая	X= 446955,281	Y= 2226871,317
	дирекционное направление	214°48'42"		
	расстояние	21,155		
	точка	1420	X= 446972,650	Y= 2226883,394

№ точки	Система координат: МСК-50			
1422	элемент дирекционное направление расстояние точка	прямая 215°36'45" 21.190 1421	X= 446938,054 Y= 2226858,978	X= 446955,281 Y= 2226871,317
1423	элемент дирекционное направление расстояние точка	прямая 216°25'4" 21.190 1422	X= 446921,002 Y= 2226846,398	X= 446938,054 Y= 2226858,978
1424	элемент дирекционное направление расстояние точка	прямая 217°13'21" 21,188 1423	X= 446904,130 Y= 2226833,581	X= 446921,002 Y= 2226846,398
1425	элемент дирекционное направление расстояние точка	прямая 218°0'26" 20.102 1424	X= 446888,291 Y= 2226821,203	X= 446904,130 Y= 2226833,581
1426	элемент дирекционное направление расстояние точка	прямая 218°23'18" 147,911 1425	X= 446888,291 Y= 2226821,203	X= 446772,355 Y= 2226729,352
1427	элемент дирекционное направление расстояние точка	прямая 216°59'24" 23,292 1426	X= 446753,751 Y= 2226715,338	X= 446772,355 Y= 2226729,352
1428	элемент дирекционное направление расстояние точка	прямая 208°8'9" 23.573 1427	X= 446753,751 Y= 2226715,338	X= 446732,964 Y= 2226704,222
1429	элемент дирекционное направление расстояние точка	прямая 192°13'25" 12,629 1428	X= 446720,621 Y= 2226701,548	X= 446732,964 Y= 2226704,222
1430	элемент дирекционное направление расстояние точка	прямая 156°47'43" 90,313 1429	X= 446637,614 Y= 2226737,133	X= 446720,621 Y= 2226701,548
1431	элемент дирекционное направление расстояние точка	прямая 134°57'57" 7,094 1430	X= 446632,601 Y= 2226742,152	X= 446637,614 Y= 2226737,133

№ точки	Система координат: МСК-50					
1432			X=	446619,481	Y=	2226756,665
	элемент	прямая				
	дирекционное направление	132°6'51"				
	расстояние	19,564				
	точка	1431	X=	446632,601	Y=	2226742,152
1433			X=	446561,041	Y=	2226822,375
	элемент	прямая				
	дирекционное направление	131°38'55"				
	расстояние	87,928				
	точка	1432	X=	446619,481	Y=	2226756,665
1434(64*)			X=	446562,424	Y=	2226833,536
	элемент	прямая				
	дирекционное направление	82°56'11"				
	расстояние	11,246				
	точка	1433	X=	446561,041	Y=	2226822,375
1435(63*)			X=	446559,290	Y=	2226857,254
	элемент	прямая				
	дирекционное направление	97°31'38"				
	расстояние	23,924				
	точка	1434(64*)	X=	446562,424	Y=	2226833,536

Примечание:

Нумерация точек перелома красных линий, отмеченная «*», соответствует нумерации точек красных линий, утвержденных в составе следующей градостроительной документации:

в точках № 153(37*), 112(49*), 113(57*) – 115(59*), 142(87*), 143(88*), 190(111*), 243(151*), 250(150*), 251(149*) – в составе «Проекта планировки территории для строительства автомобильной дороги «Южный обход г. Подольска» в Подольском муниципальном районе, городском округе Климовск Московской области» (утвержден постановлением Правительства Московской области от 09.09.2013 № 714/37);

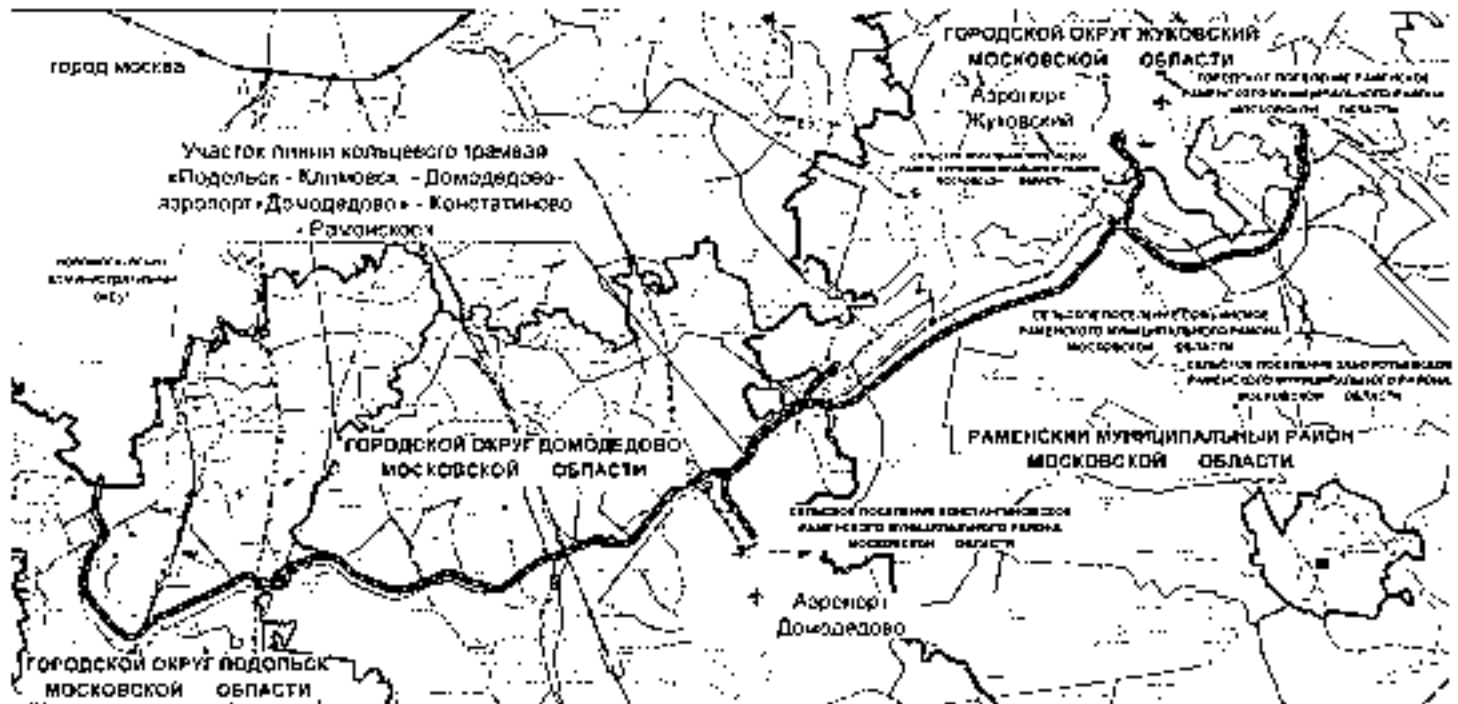
в точках № 285(18*), 286(19*), 287(20*) – в составе «Проекта планировки территории для реконструкции автомобильной дороги Старосимферопольское шоссе (Подольский район) на участке км 43 – км 48 в Подольском муниципальном районе Московской области» (утвержден постановлением Правительства Московской области от 03.05.2012 № 660/16);

в точках № 386(46*), 458(1370*), 459(1369*), 466(1363*) – 471(1358*), 475(1354*), 476(1353*), 480(1352*), 484(1349*), 485(1348*), 517(1253*), 518(1252*), 598(1117*), 667(290*) – 671(286*), 811(355*), 812(356*), 867(1031*) – 871(1027*), 1038(468*), 1054(484*) – 1070(500*) – в составе «Проекта планировки территории для размещения линейного объекта капитального строительства – автомобильной дороги Подольск – Домоделово – Раменское – ЦКАД» (утвержден постановлением Правительства Московской области от 31.07.2014 № 589/28);

в точках № 1350(79*), 1351(41*) – 1367(57*), 1406(62*), 1434(64*), 1435(63*) – в составе «Проекта планировки территории для реконструкции линейного объекта капитального строительства – автомобильной дороги г. Жуковский, ул. Наркомвод» (утвержден постановлением Правительства Московской области от 25.08.2015 № 739/31).

**Проект планировки территории для размещения участка линии кольцевого трамвая
«Подольск – Климовск – Домодедово – аэропорт «Домодедово» – Константиново – Раменское»
Чертеж планировки территории**

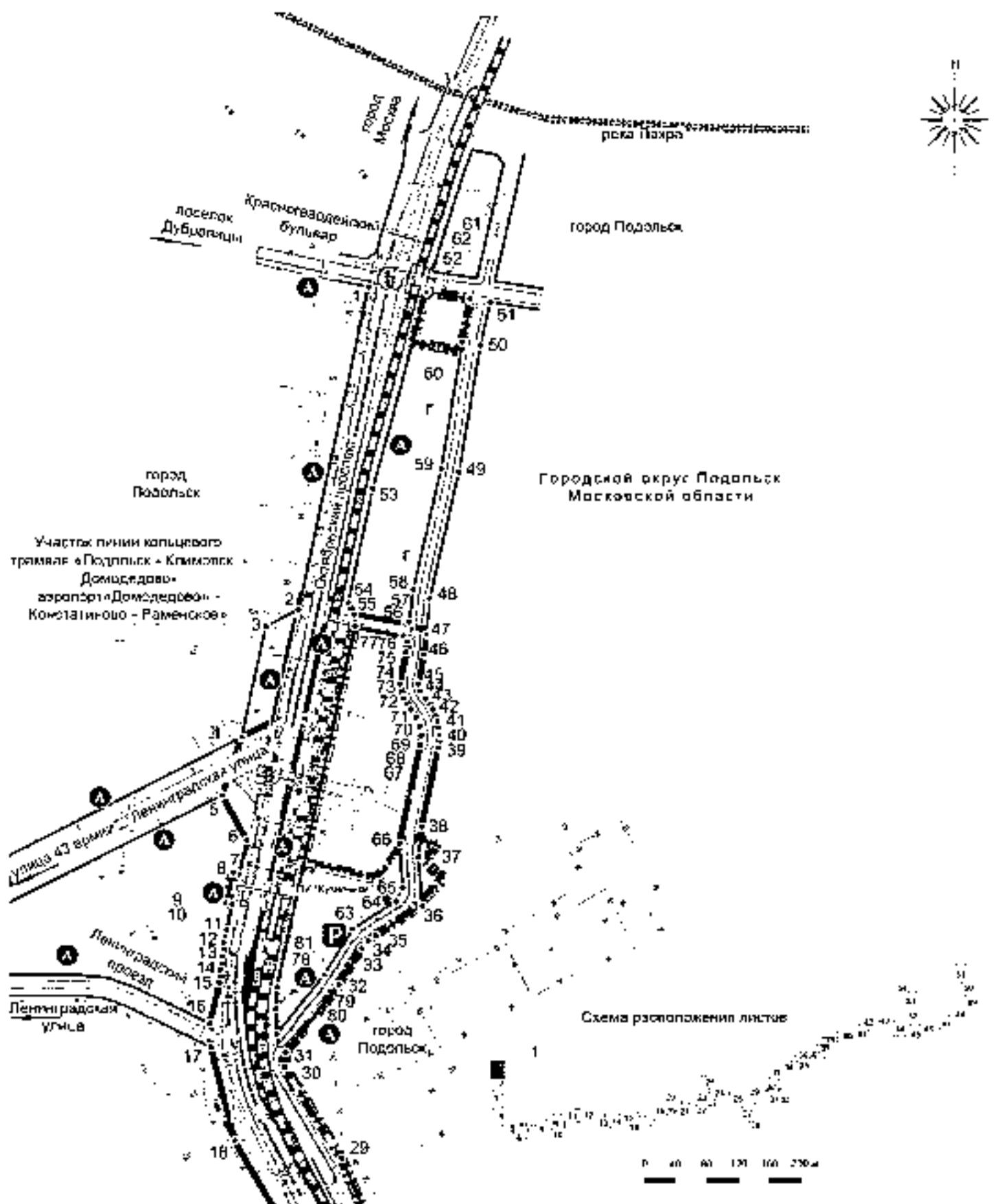
схема расположения элемента планировочной структуры



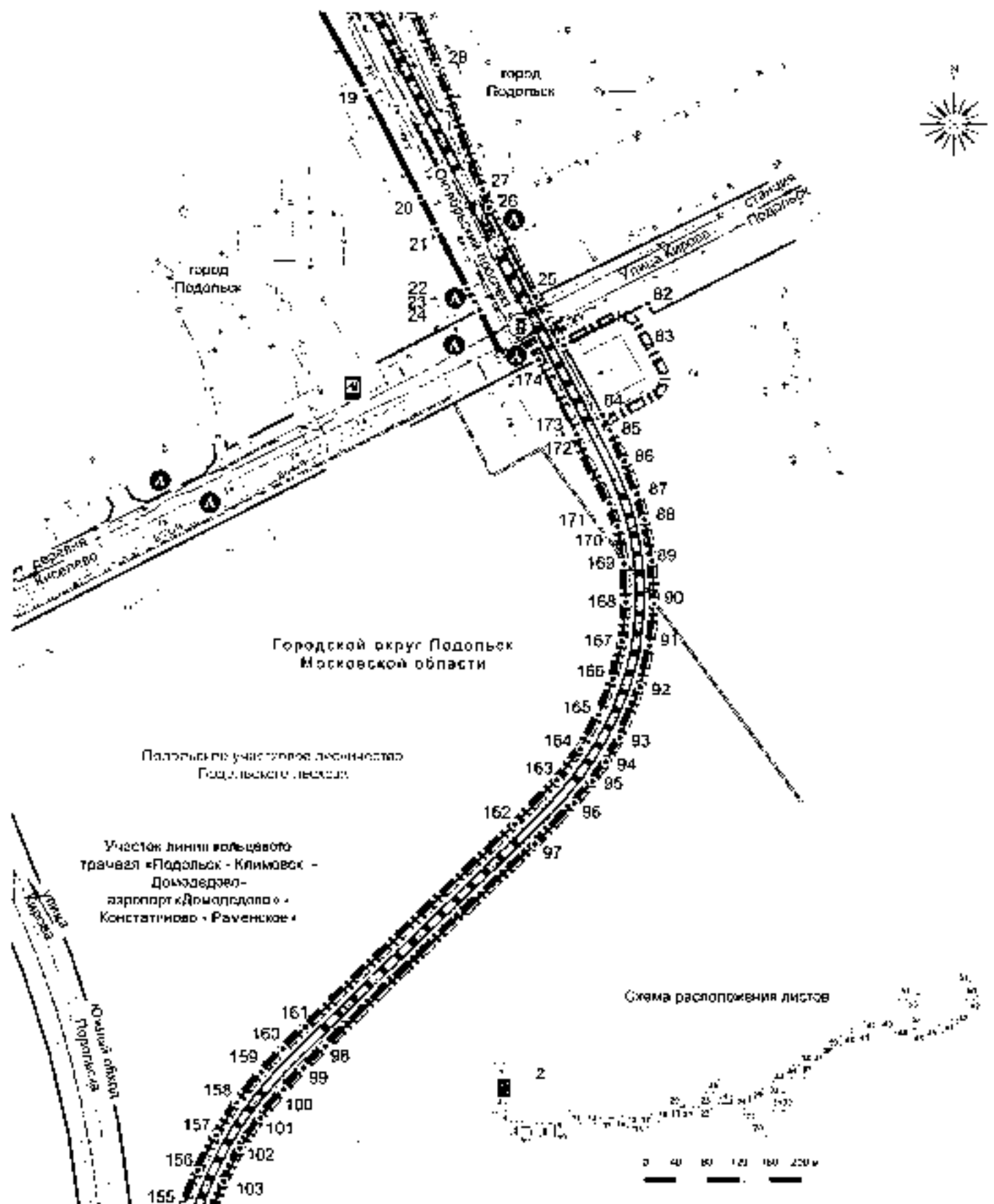
УСЛОВНЫЕ ОБОЗНАЧЕНИЯ



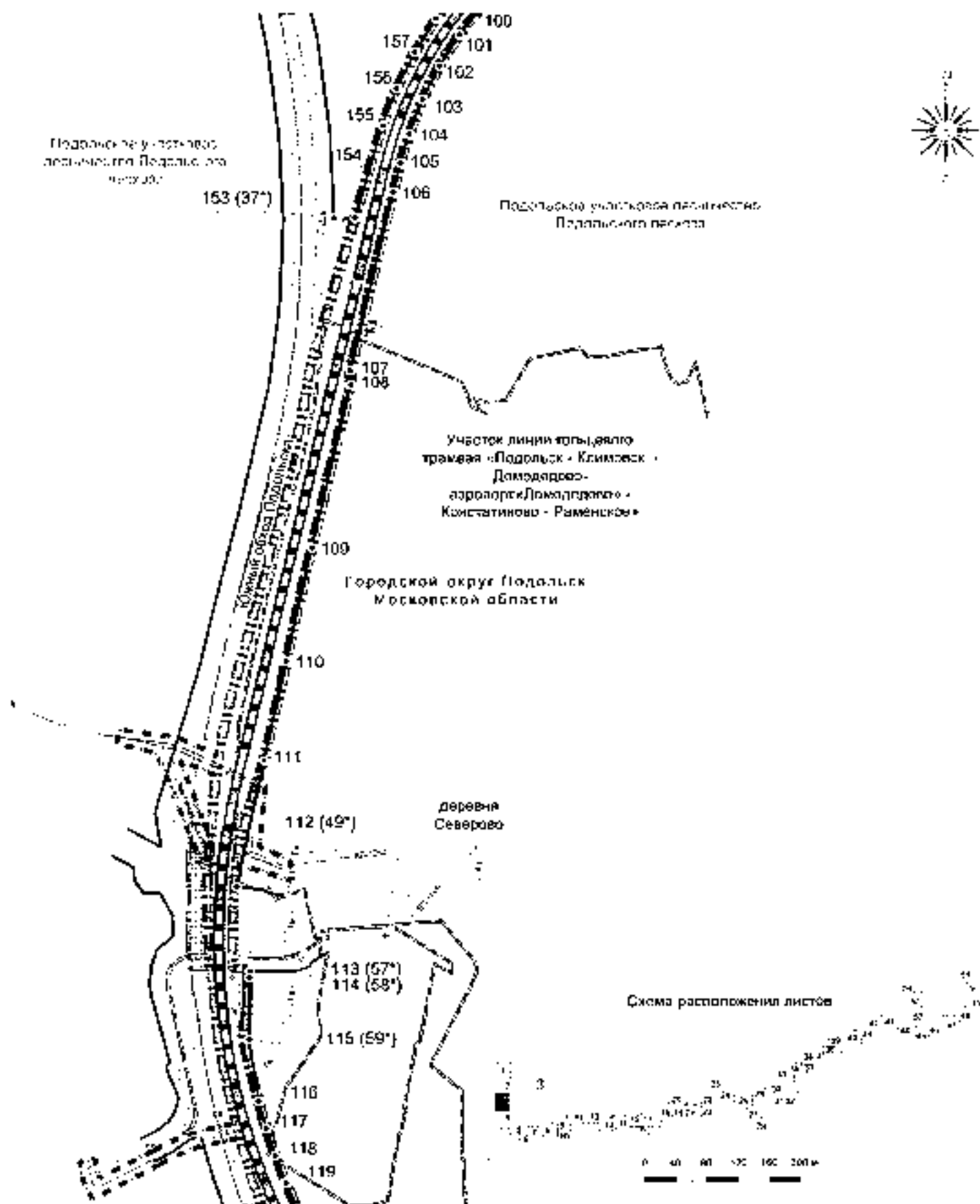
Проект планировки территории для размещения участка линии кольцевого трамвая
 «Подольск – Климовск – Домодедово – аэропорт «Домодедово» – Константиново – Раменское»
 Чертеж планировки территории



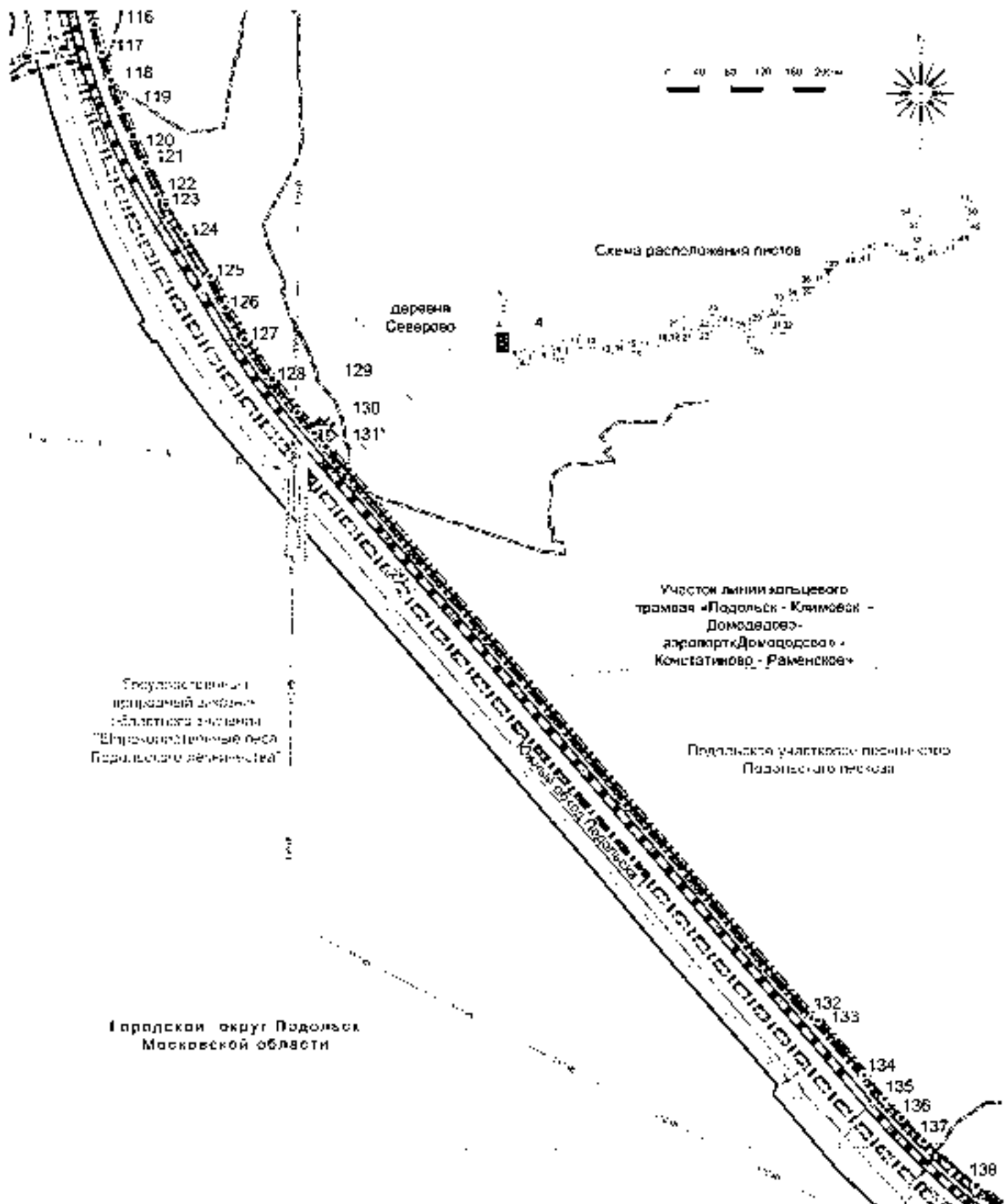
Проект планировки территории для размещения участка линии кольцевого трамвая
 «Подольск – Климовск – Домодедово – аэропорт «Домодедово» – Константиново – Раменское»
 Чертеж планировки территории



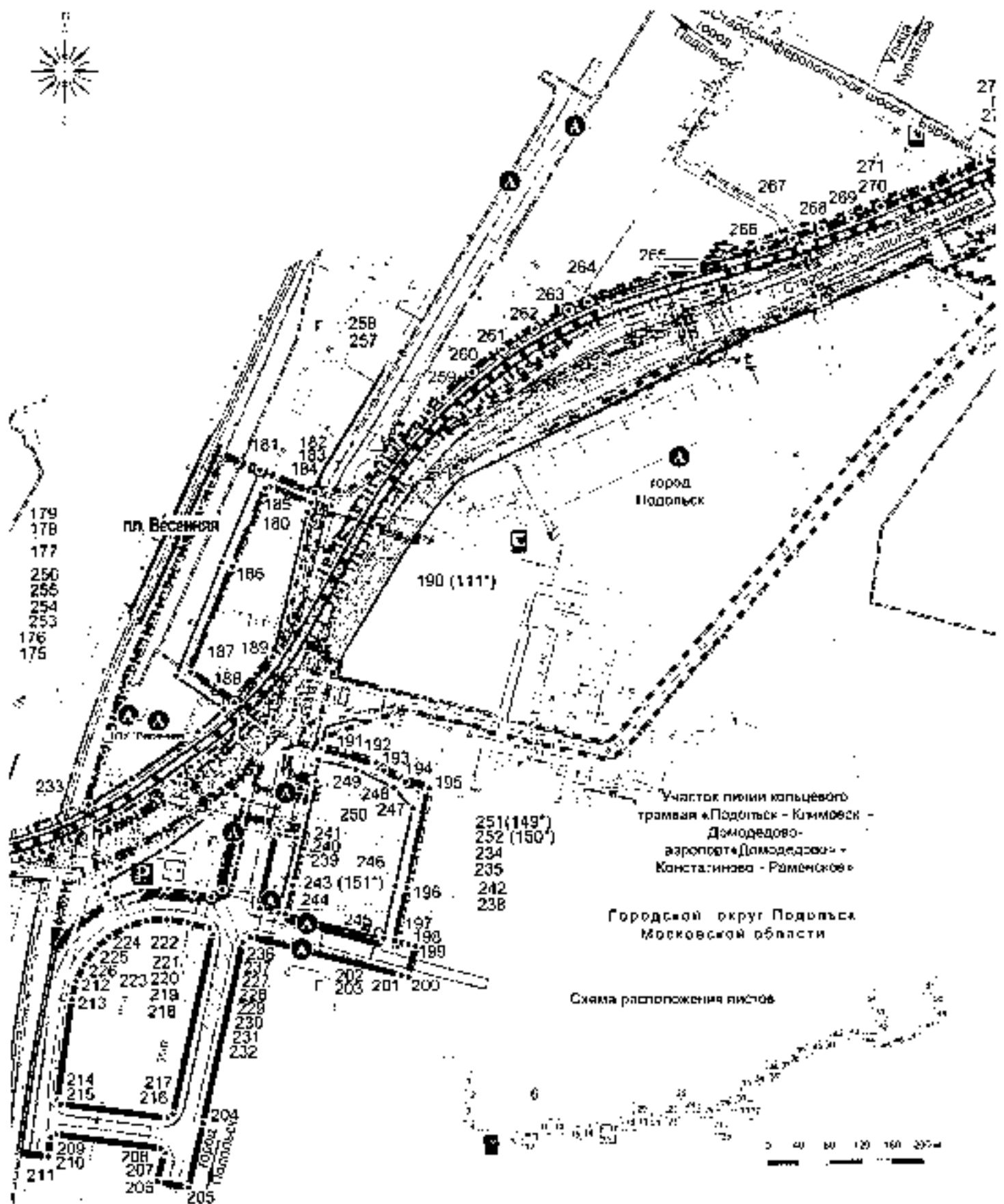
Проект планировки территории для размещения участка линии кольцевого трамвая
 «Подольск – Климовск – Домодедово – аэропорт «Домодедово» – Константиново – Раменское»
 Чертеж планировки территории



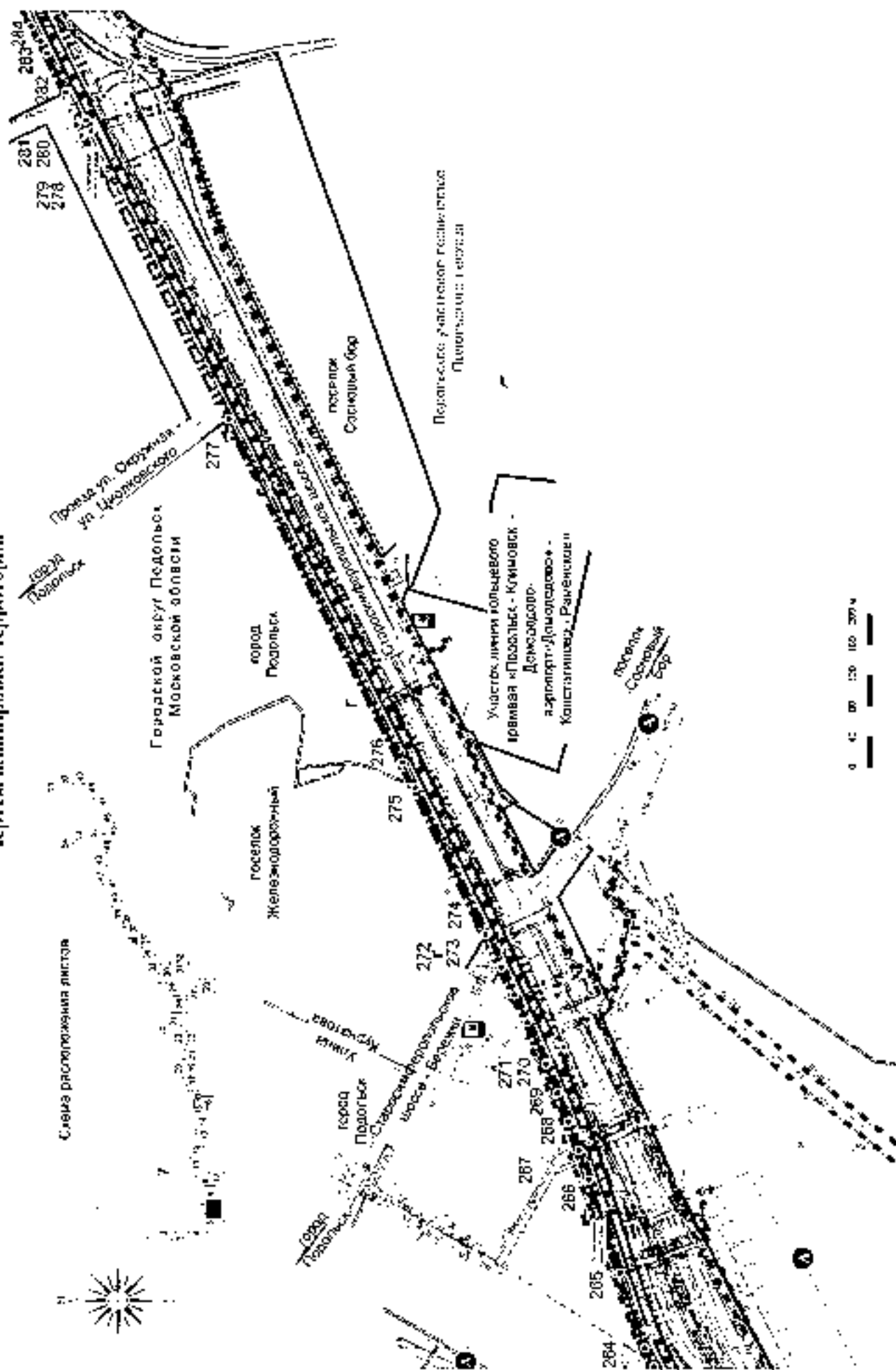
Проект планировки территории для размещения участка линии кольцевого трамвая
«Подольск – Климовск – Домодедово – аэропорт «Домодедово» – Константиново – Раменское»
Чертеж планировки территории



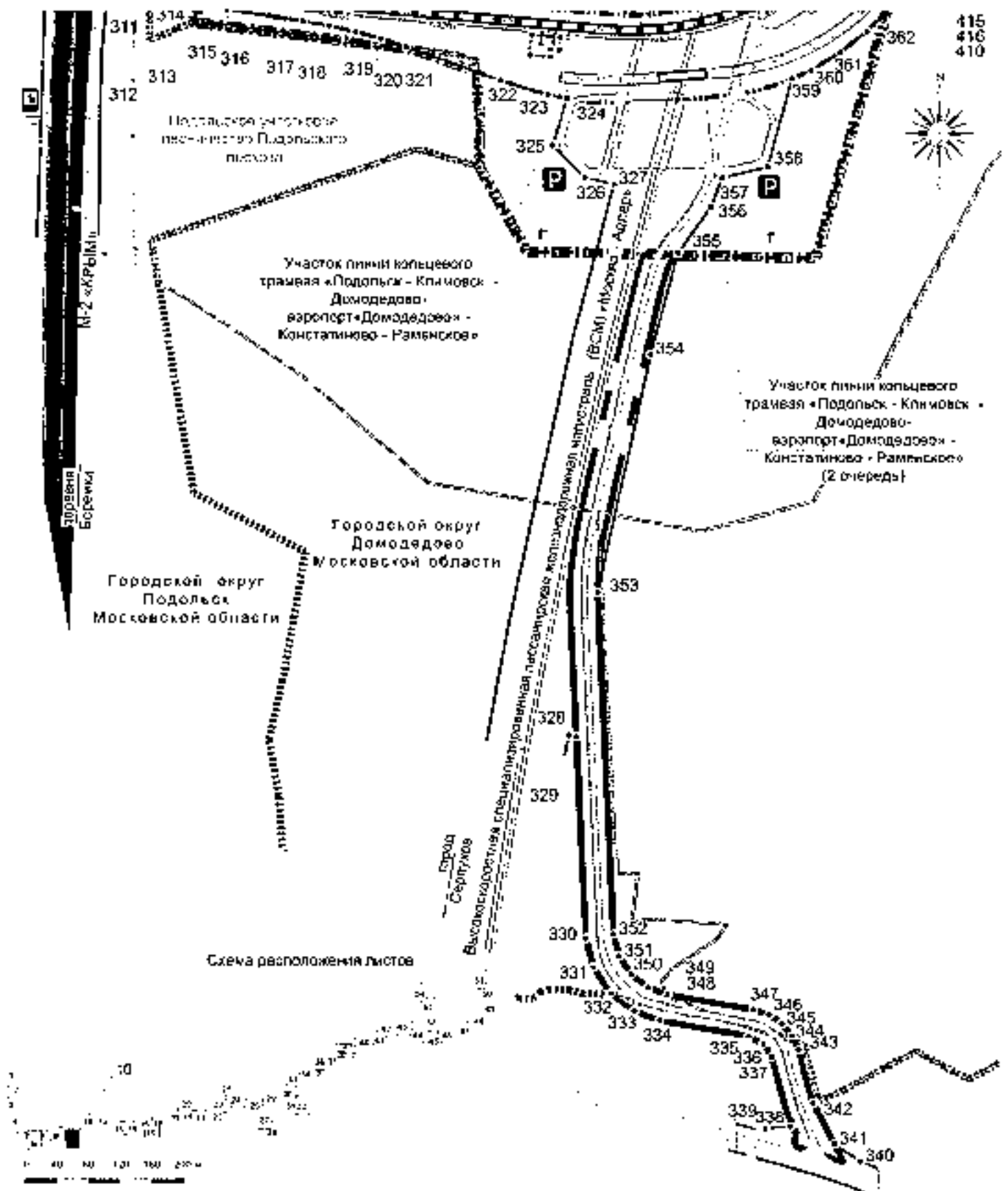
Проект планировки территории для размещения участка линии кольцевого трамвая
 «Подольск – Климовск – Домодедово – аэропорт «Домодедово» – Константиново – Раменское»
 Чертеж планировки территории



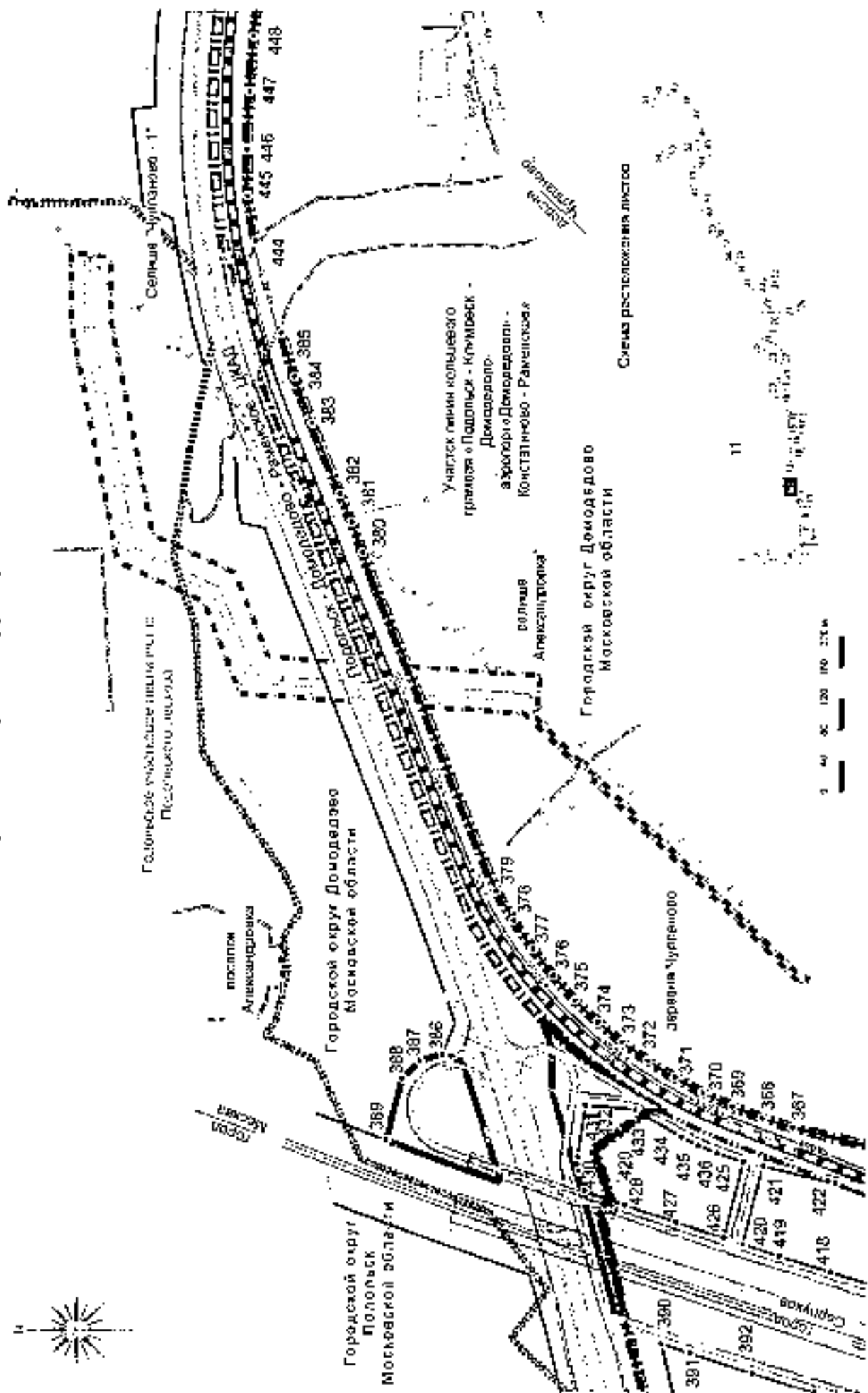
Проект планировки территории для размещения участка линии кольцевого трамвая
«Подольск – Климовск – Домодево – аэропорт «Домодево» – Константиново – Раменское»
Через планировочной территории



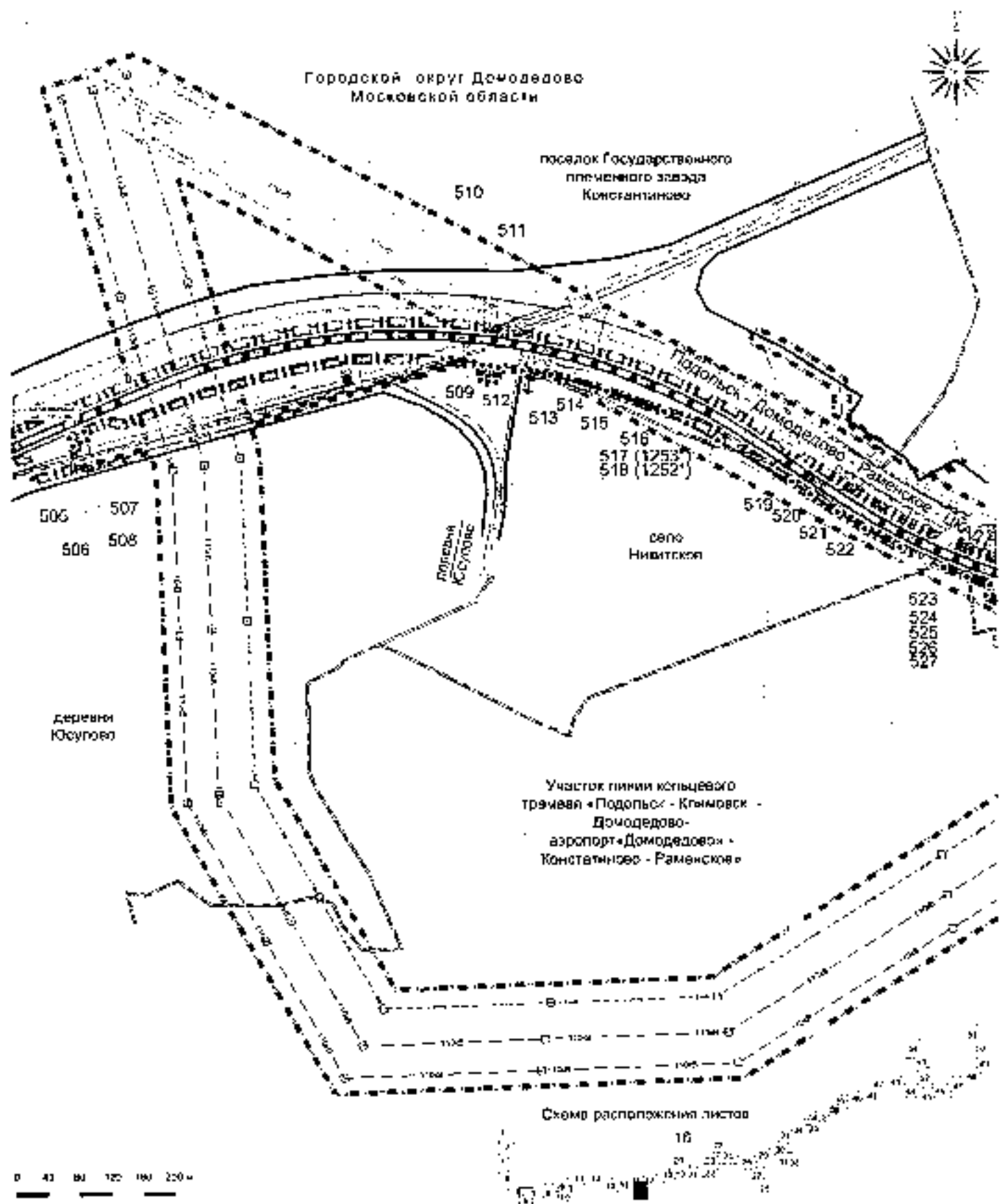
Проект планировки территории для размещения участка линии кольцевого трамвая
 «Подольск – Климовск – Домодедово – аэропорт «Домодедово» – Константиново – Раменское»
 Чертеж планировки территории



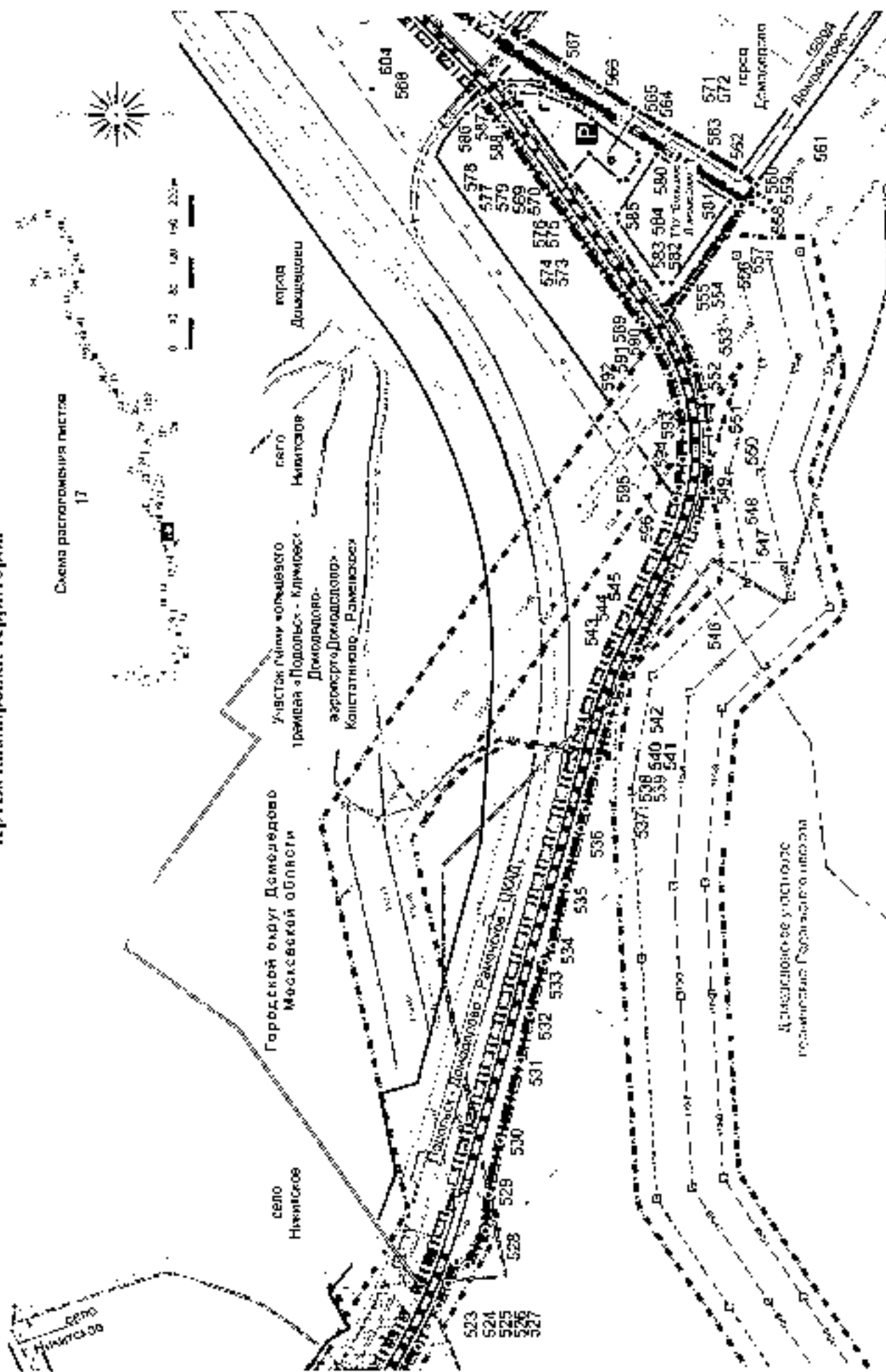
Проект планировки территории для размещения участка линии кольцевого трамвая
 «Подольск - Климовск - Домодедово - аэропорт «Домодедово» - Константиново - Раменское»
 Чертеж планировки территории



**Проект планировки территории для размещения участка линии кольцевого трамвая
«Подольск – Климовск – Домодедово – аэропорт «Домодедово» – Константиново – Раменское»
Чертеж планировки территории**



Проект планировки территории для размещения участка линии кольцевого трамвая
«Полоцк – Климовск – Домодедово – аэропорт «Домодедово» – Константиново – Рязанское»
Чертеж планировки территории



Проект планировки территории для размещения участка линии кольцевого трамвая
«Подольск – Климовск – Домодево – аэропорт «Домодево» – Константиново – Раменское»
Чертеж планировки территории

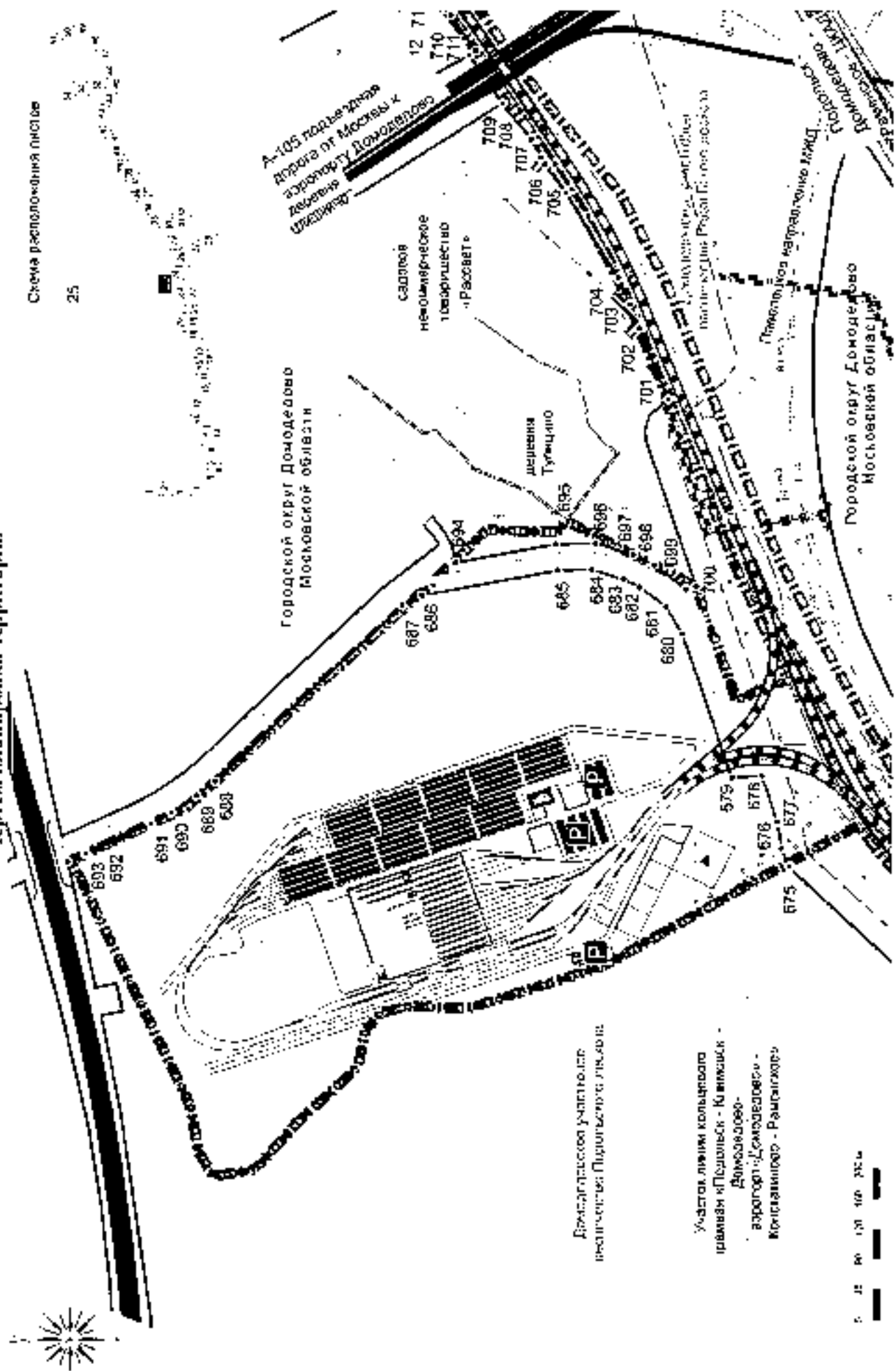


Схема расположения листа

25

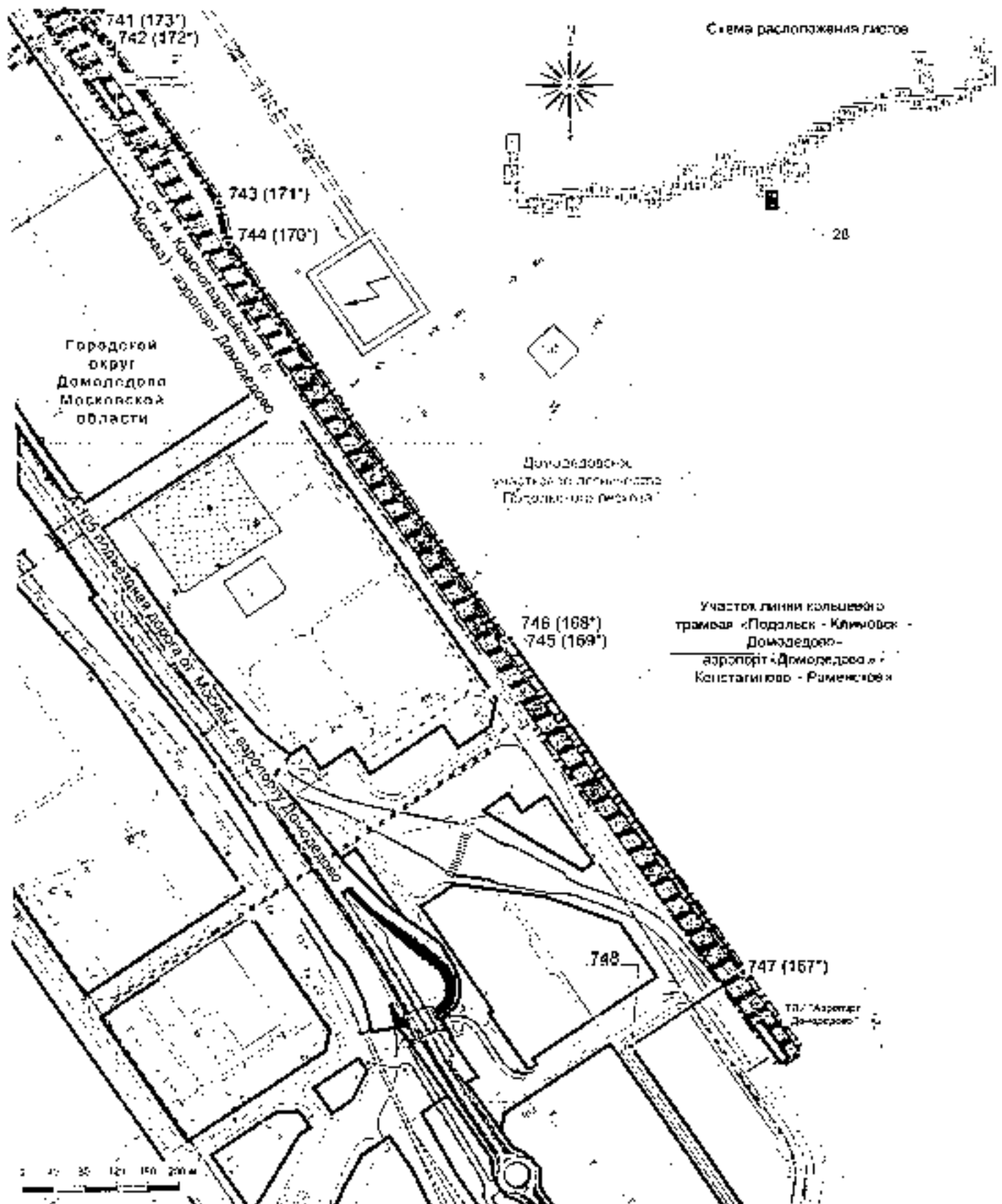


Домодево участок планировки территории

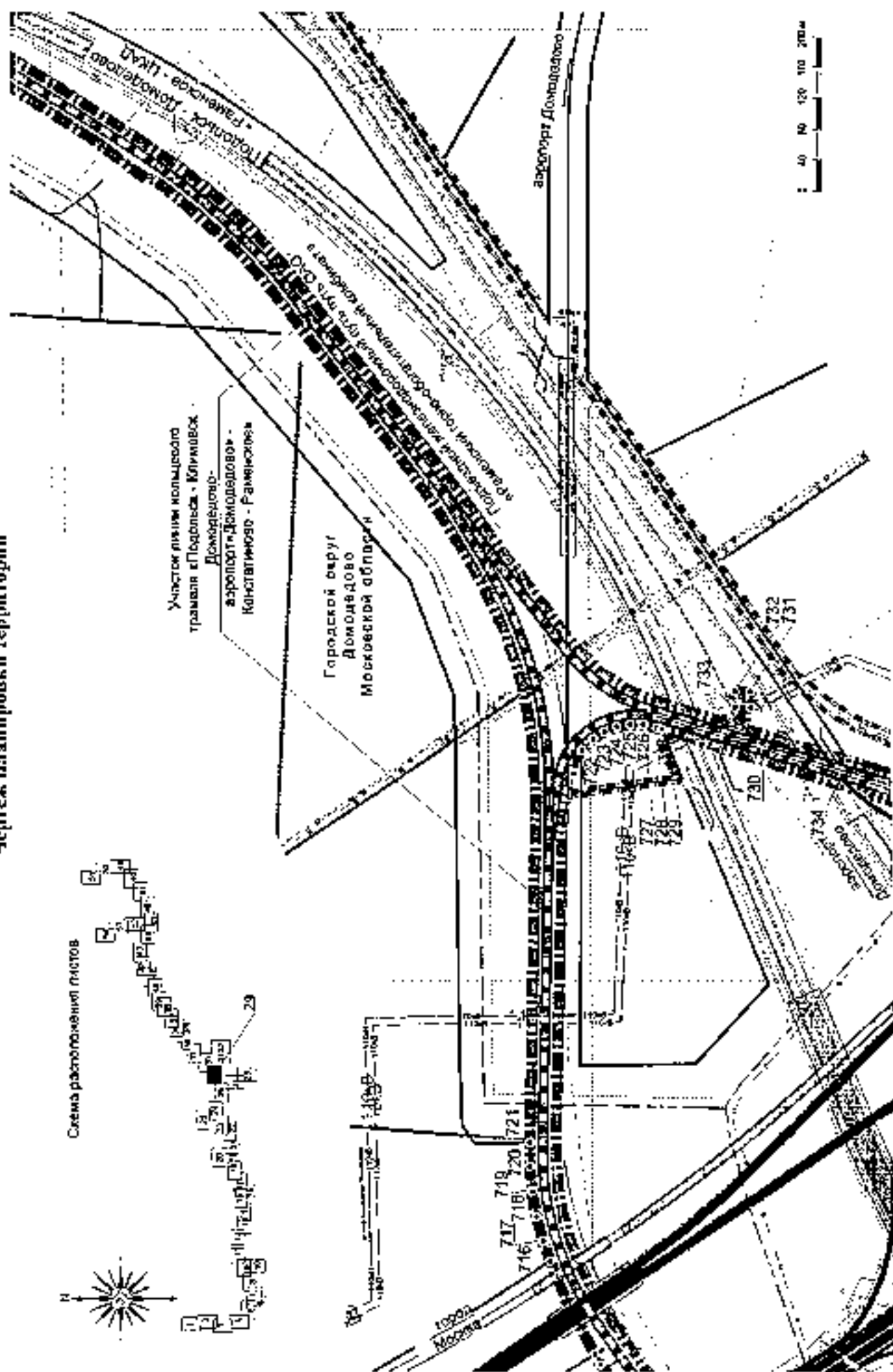
Участок линии кольцевого трамвая «Подольск - Климовск - Домодево - аэропорт Домодево - Константиново - Раменское»

0 25 50 100 150 200

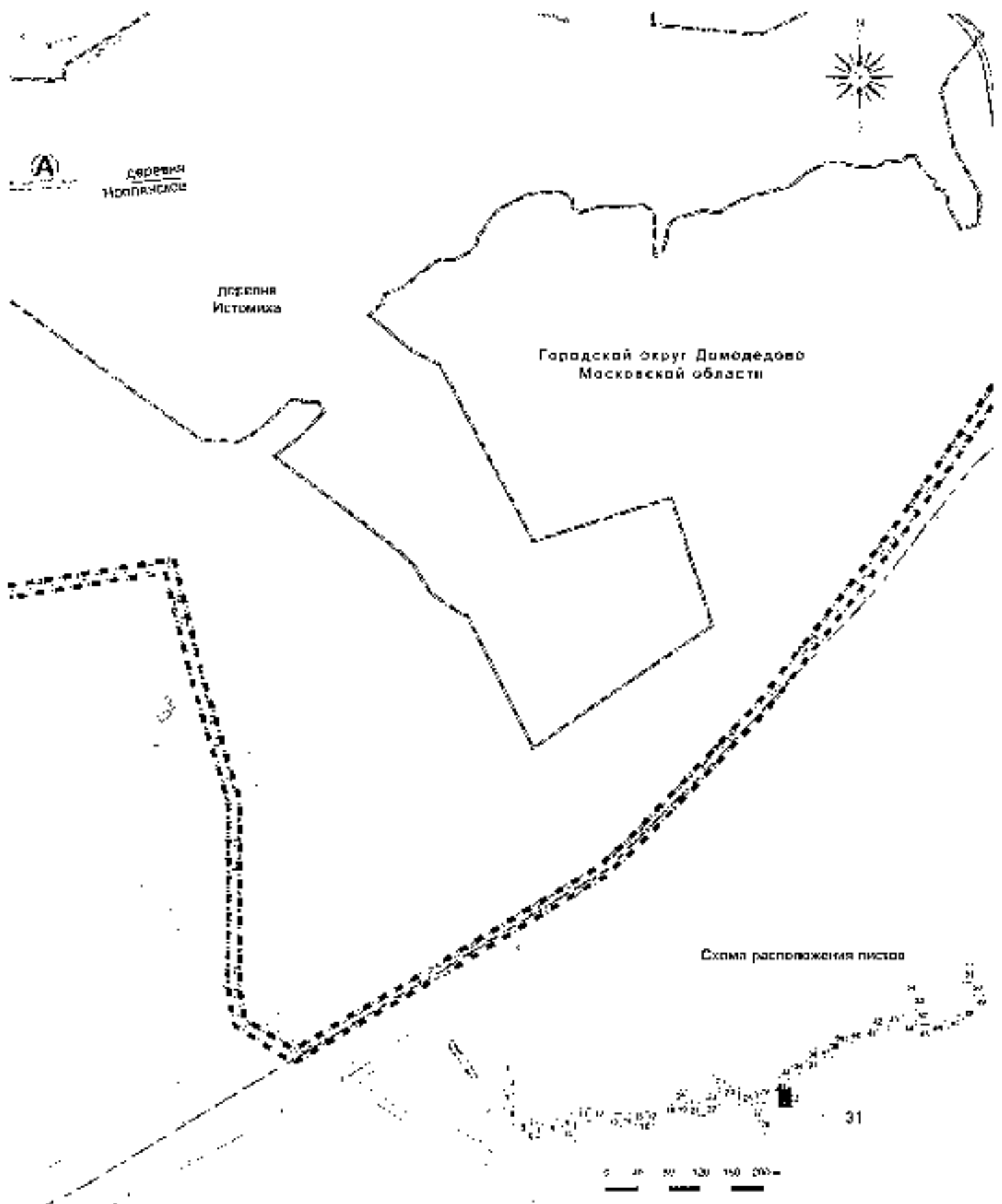
Проект планировки территории для размещения участка линии кольцевого трамвая
«Подольск – Климовск – Домодедово – аэропорт «Домодедово» – Константиново – Раменское»
Чертеж планировки территории



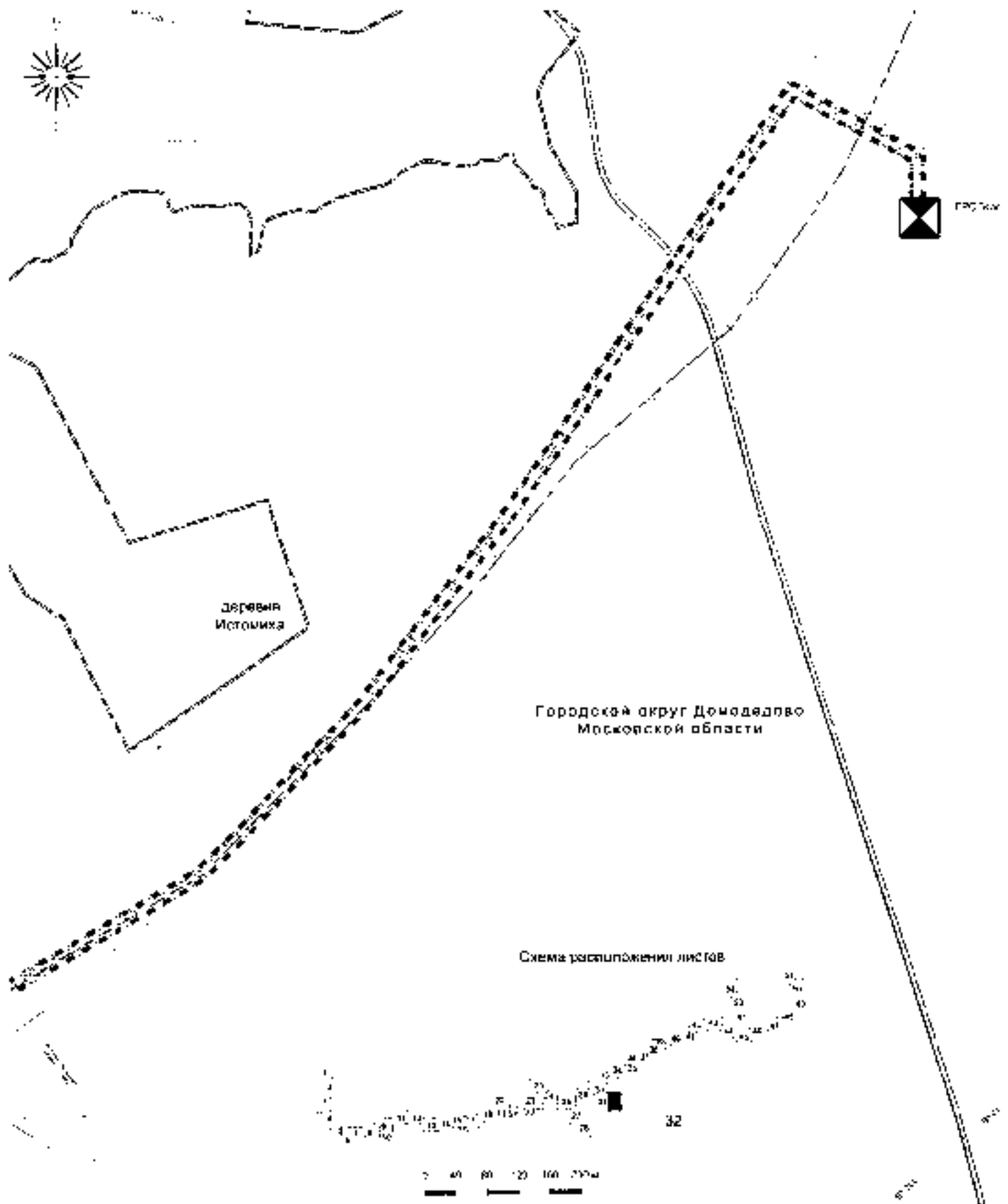
Проект планировки территории для размещения участка линии кольцевого трамвая «Подольск – Климовск – Домодево – аэропорт «Домодево» – Констатиново – Раменское» Через планировку территории



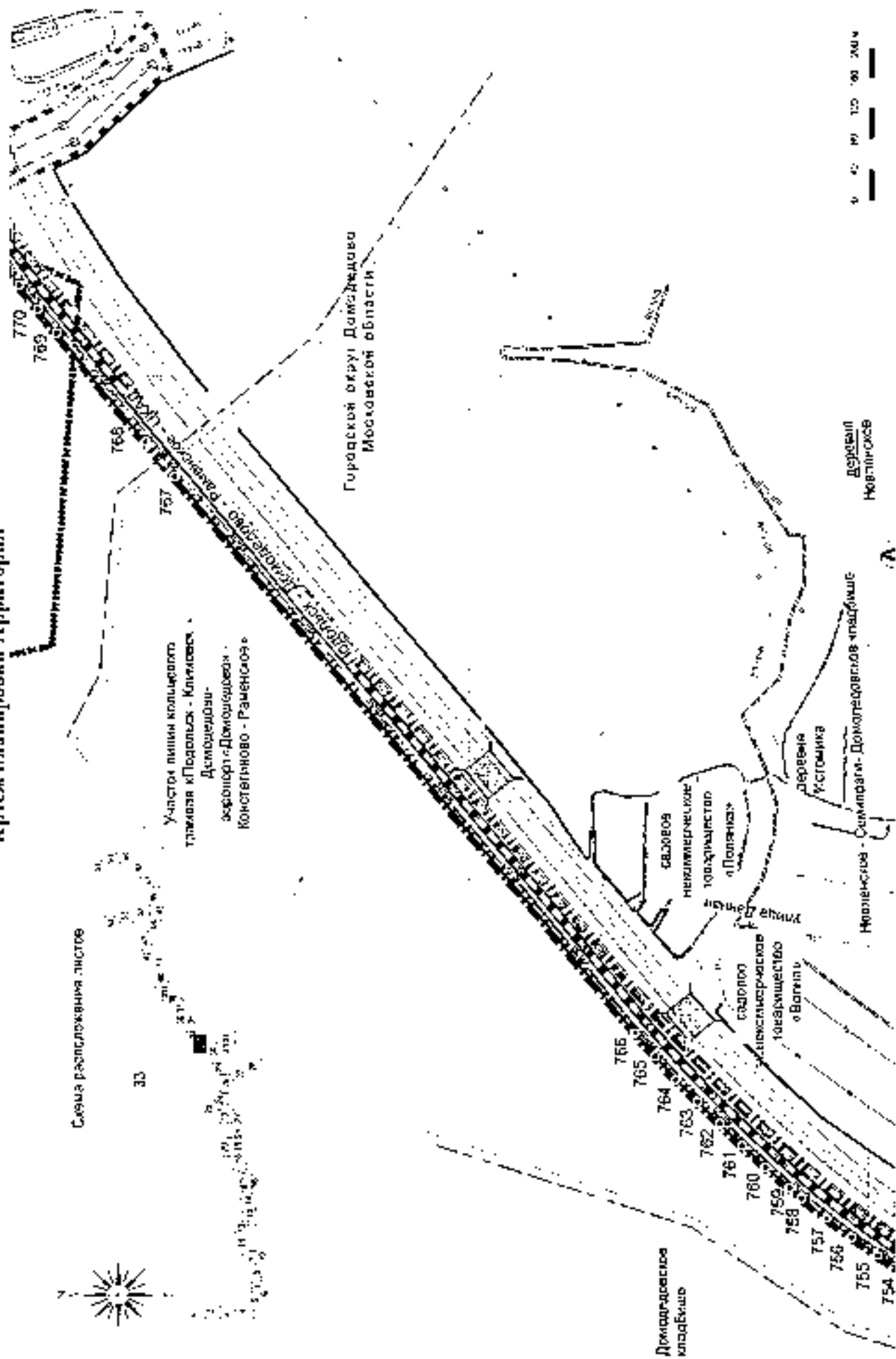
Проект планировки территории для размещения участка линии кольцевого трамвая
 «Подольск – Климовск – Домодедово – аэропорт «Домодедово» – Константиново – Раменское»
 Чертеж планировки территории



Проект планировки территории для размещения участка линии кольцевого трамвая
 «Подольск – Климовск – Домодедово – аэропорт «Домодедово» – Константиново – Раменское»
 Чертеж планировки территории



**Проект планировки территории для размещения участка линии кольцевого трамвая
«Полесье – Климовск – Домодево – аэропорт «Домодево» – Константиново – Раменское»
Через планировки территории**



**Проект планировки территории для размещения участка линии кольцевого трамвая «Подольск – Климовск – Домодево – аэропорт «Домодево» – Константиново – Раменское»
Чертеж планировки территории**

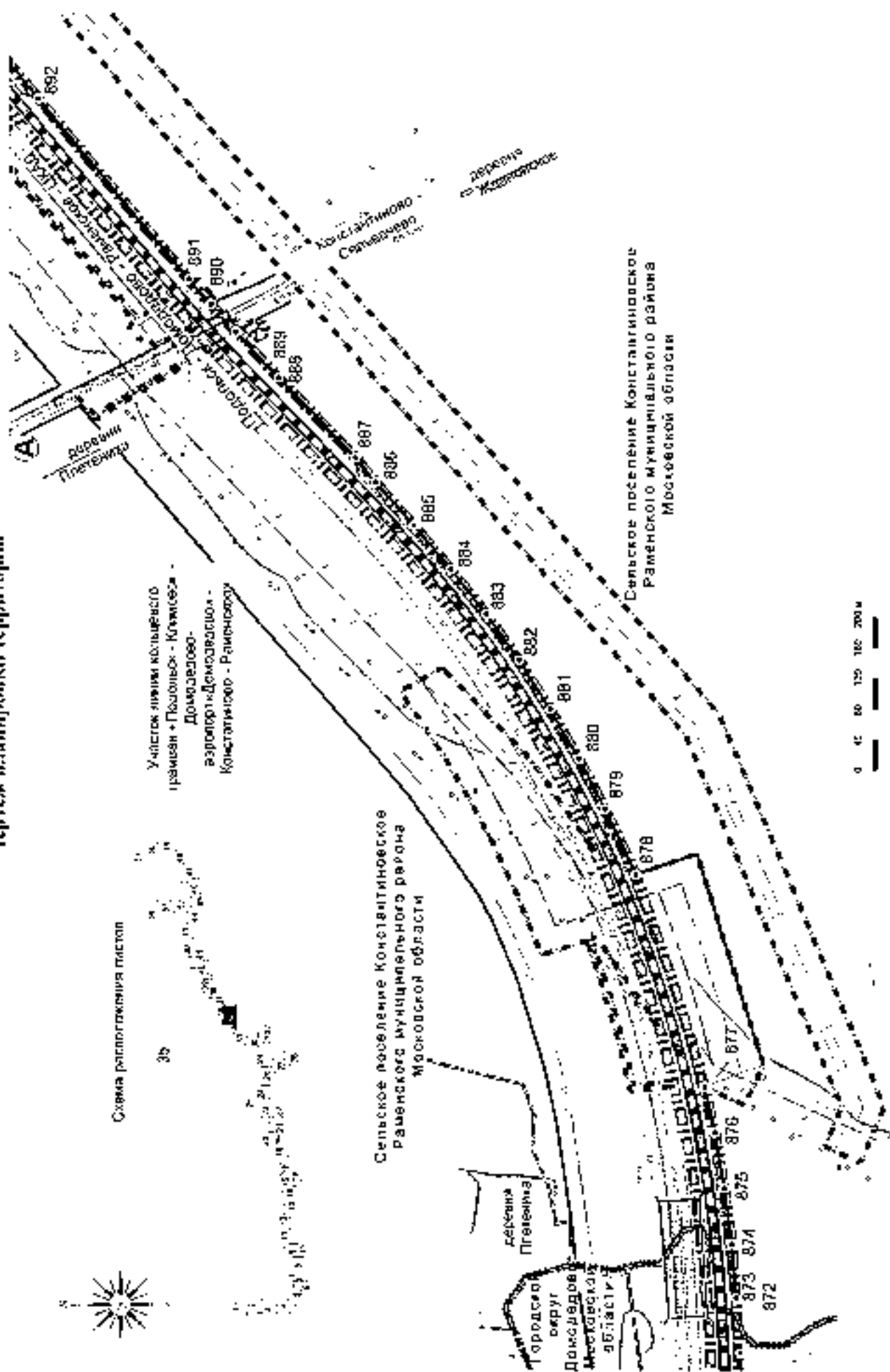


Схема расположения павильона

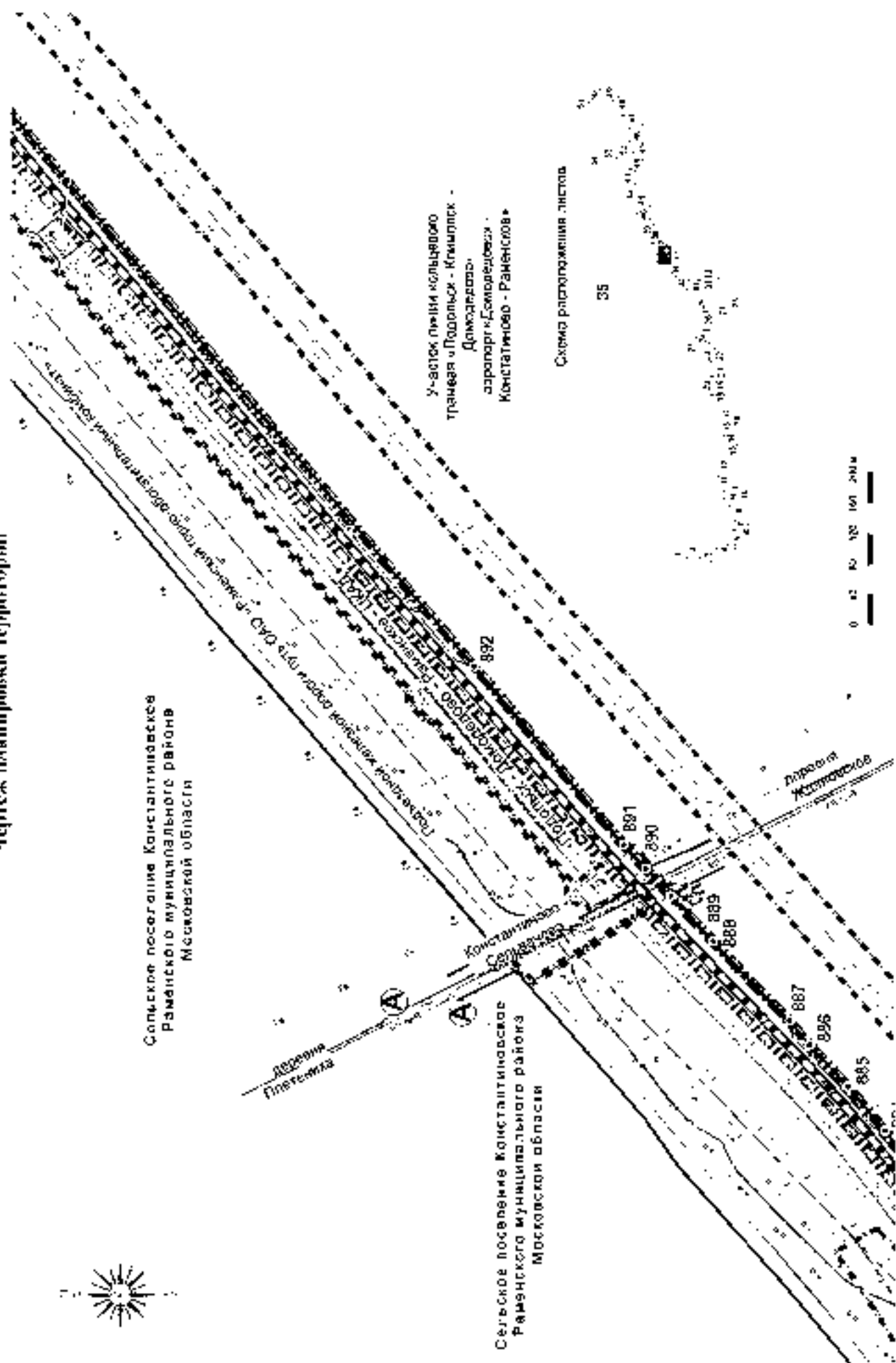
Участок линии кольцевого трамвая «Подольск – Климовск – Домодево» аэропорт «Домодево» – Константиново – Раменское

Сельское поселение Константиновское Раменского муниципального района Московской области

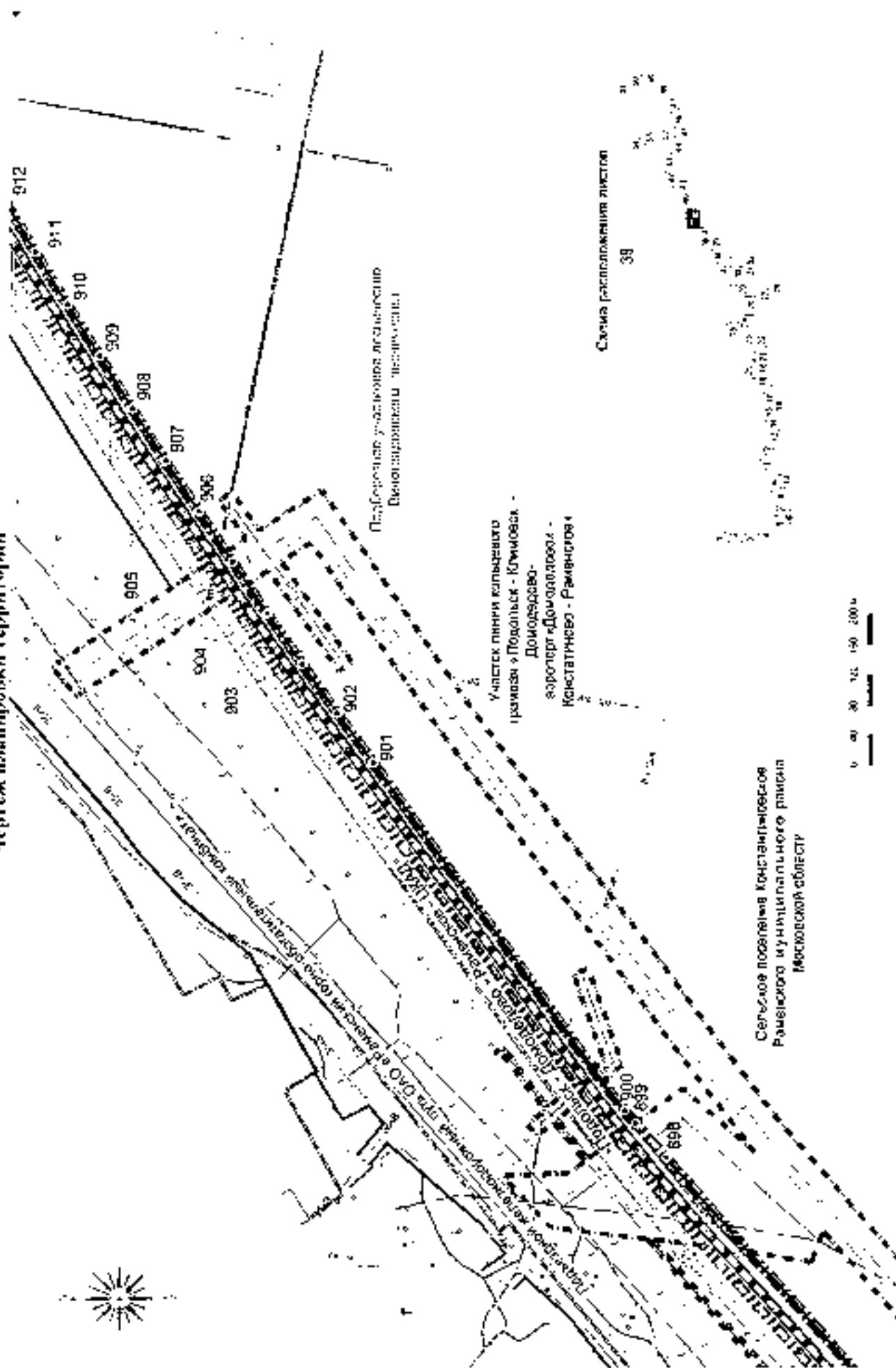
Сельское поселение Константиновское Раменского муниципального района Московской области

0 40 80 120 160 200 м

Проект планировки территории для размещения участка линии кольцевого трамвая
«Подолюк - Климык - Домоделово - аэропорт «Домоделово» - Константиново - Раменское»
Через планировку территории

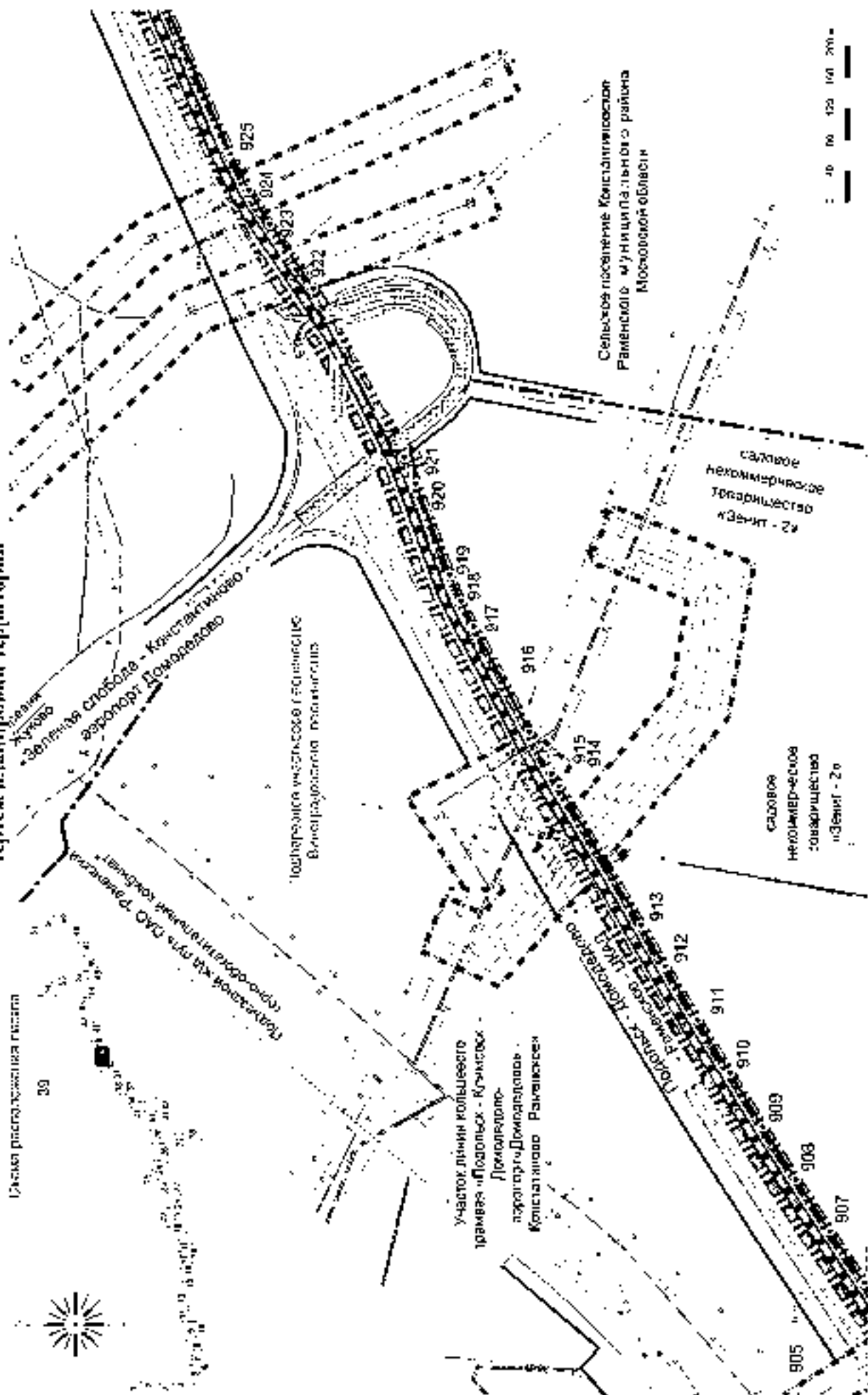


Проект планировки территории для размещения участка линии кольцевого трамвая
«Подольск – Климовск – Домодедово – аэропорт «Домодедово» – Коптево – Раменское»
Через планировку территории

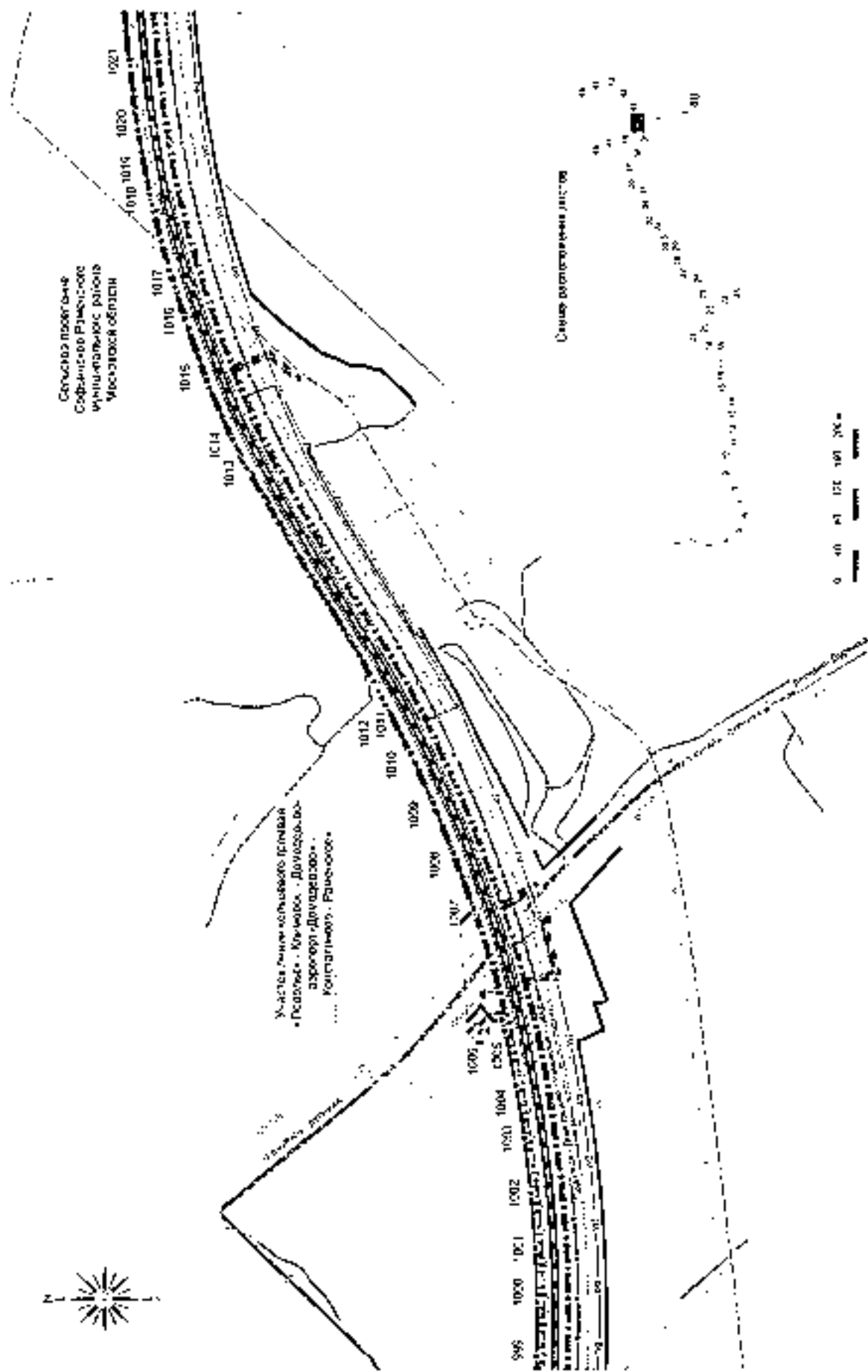


Проект планировки территории для размещения участка кольцевого трамвая «Полоцк - Климовск - Домодево - аэропорт «Домодево» - Константиново - Раменское»

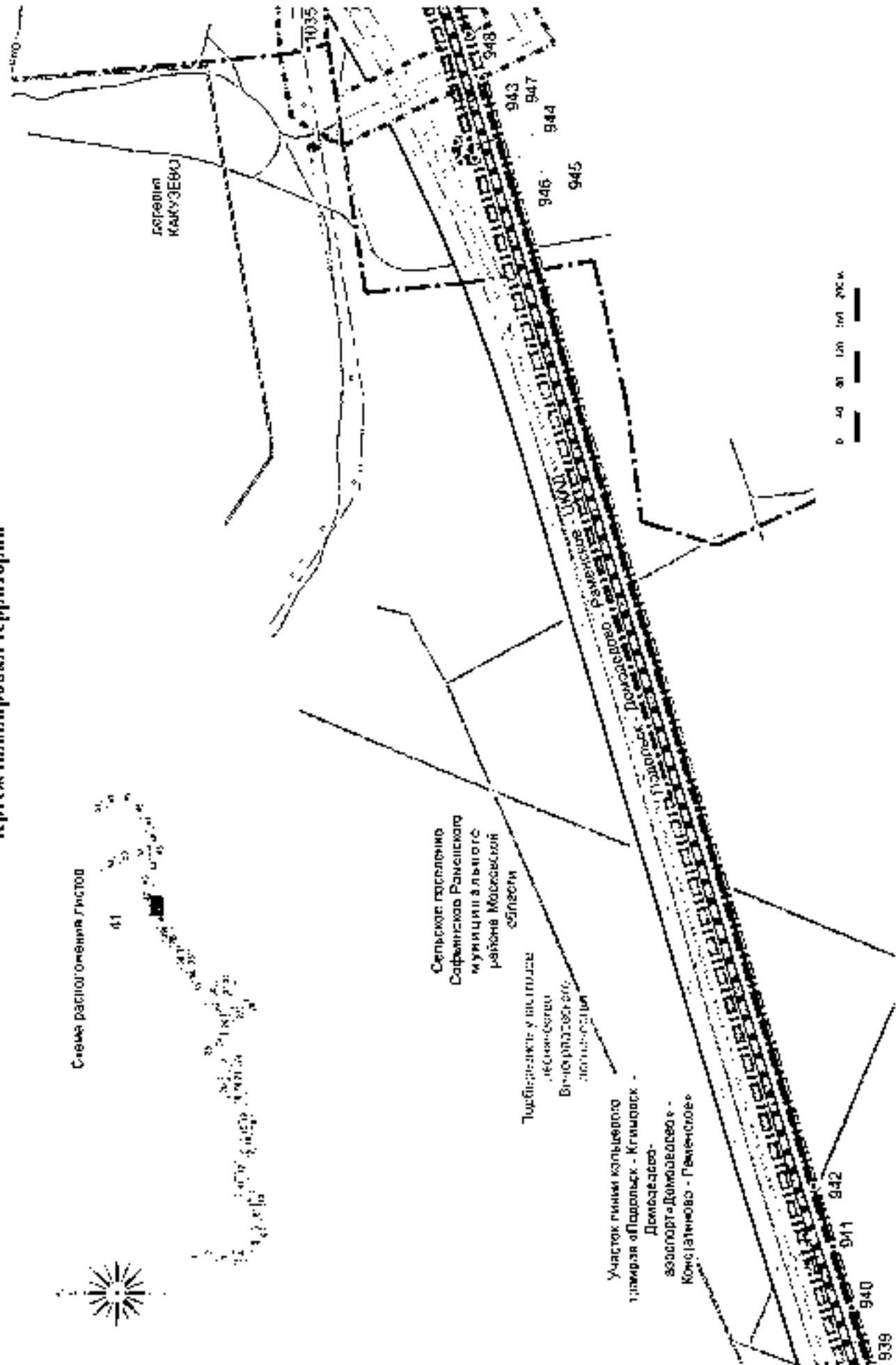
Чертеж планировки территории



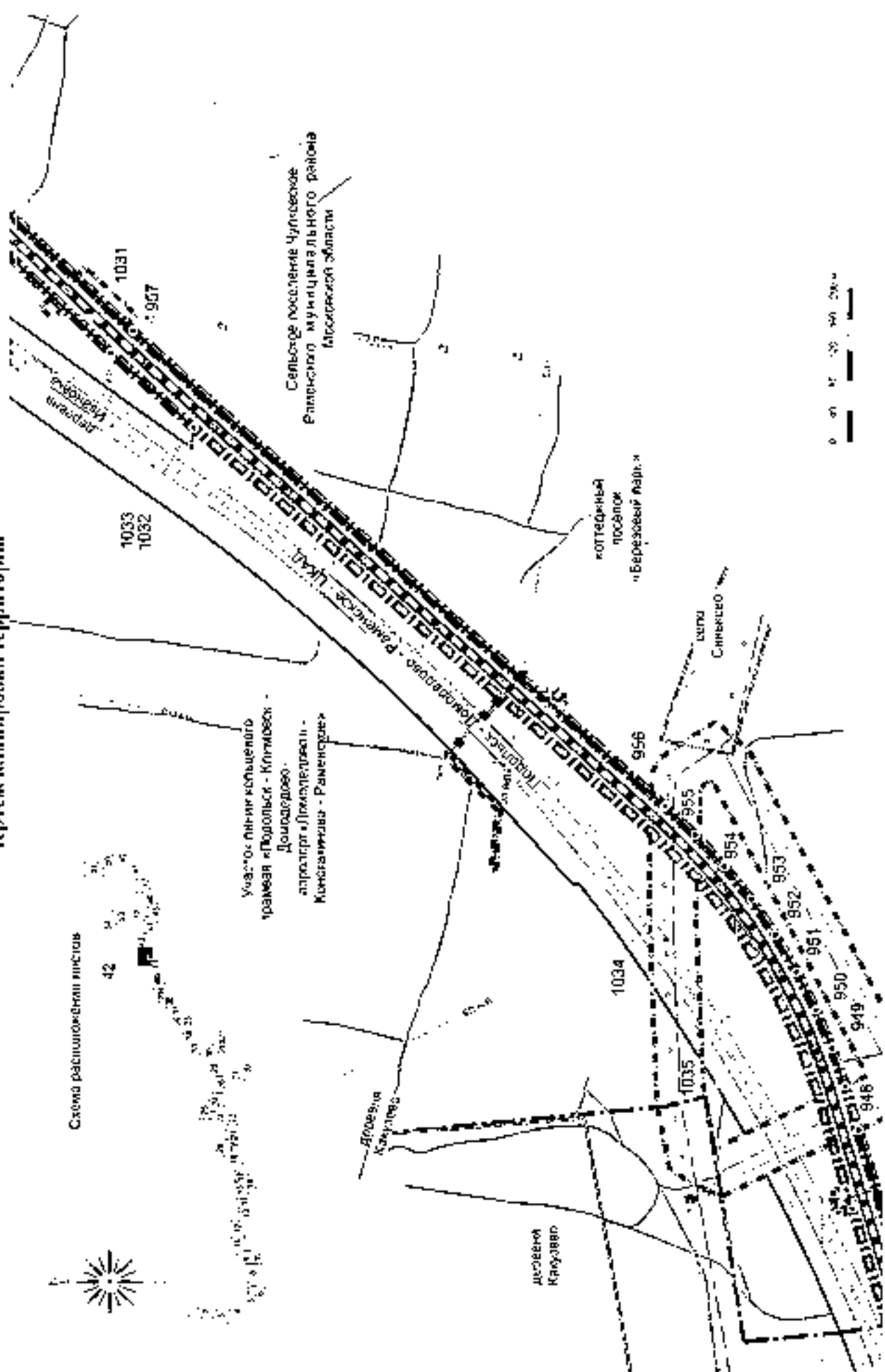
Проект планировки территории для размещения участка линии кольцевого трамвая
«Подольск - Климовск - Домодедово - аэропорт «Домодедово» - Константиново - Гатчинское»
Чертеж планировки территории



**Проект планировки территории для размещения участка линии кольцевого трамвая
«Полоцк – Клинковск – Домоделово – аэропорт «Домоделово» – Констаггиново – Раменское»
через планировку территории**

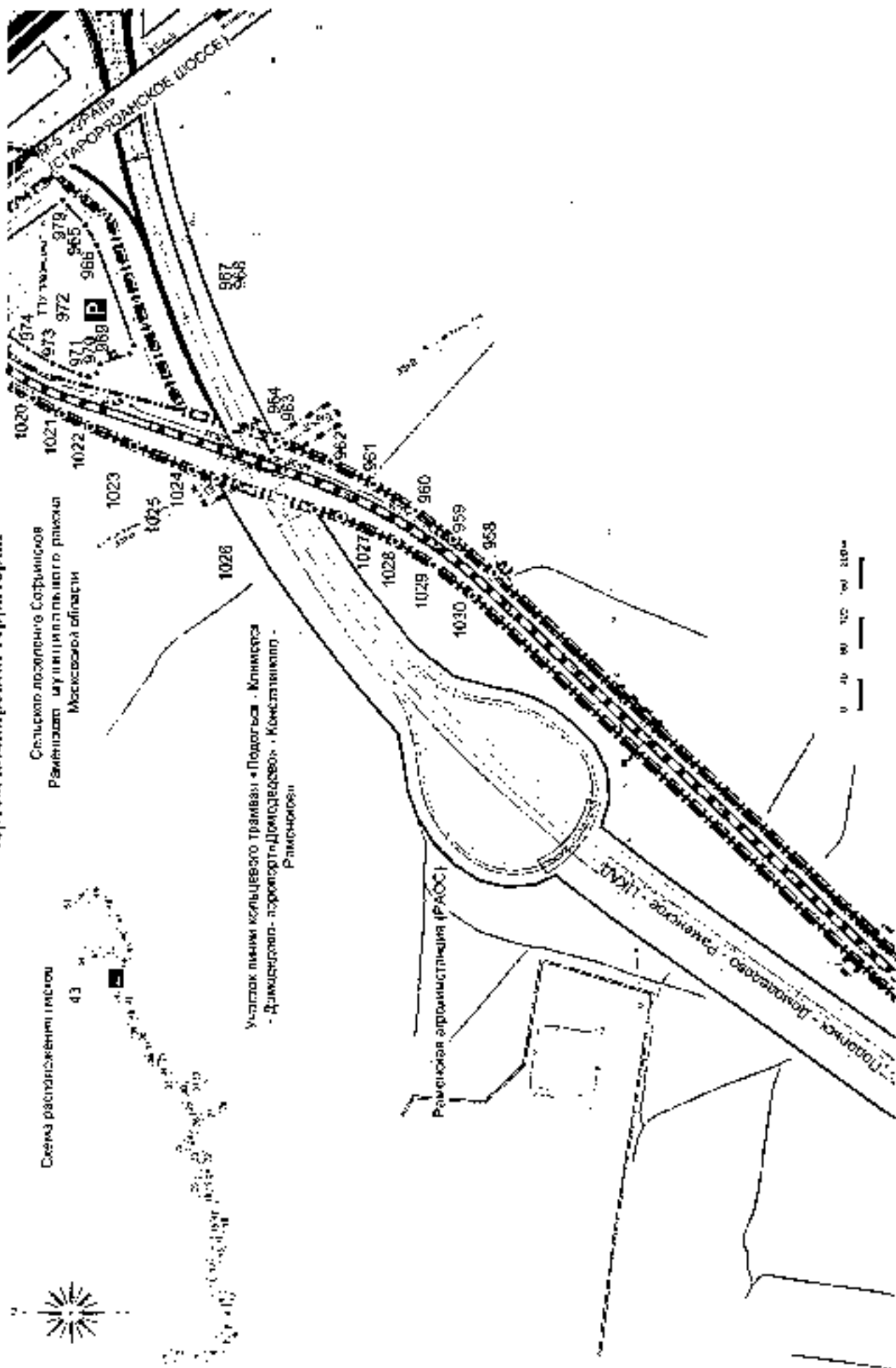


**Проект планировки территории для размещения участка линии кольцевого трамвая
«Политех – Климовск – Домодево – аэропорт «Домодево» – Контагантинское – Раменское»
Через планировку территории**

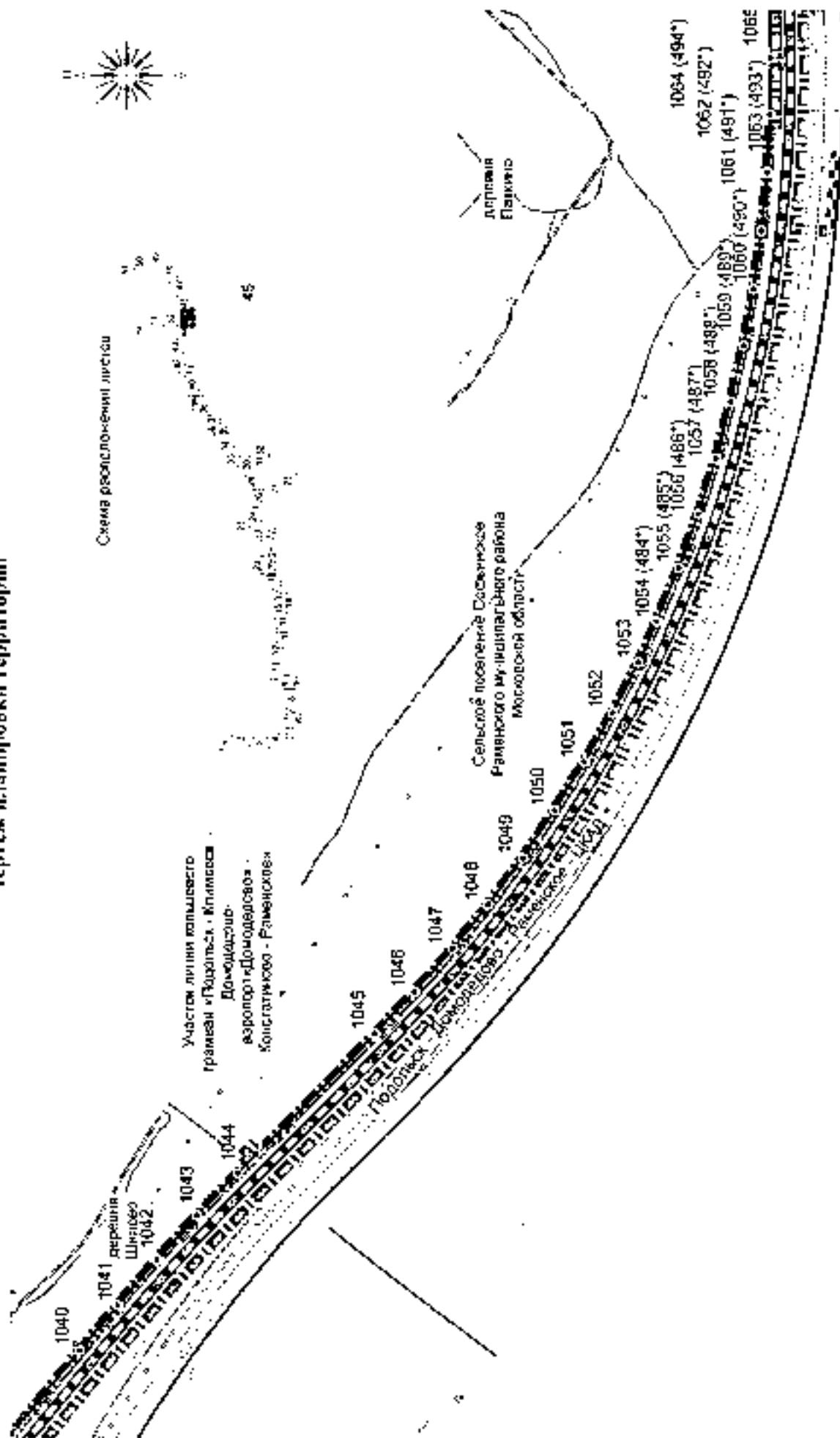


Проект планировки территории для размещения участка линии кольцевого трамвая
«Подольск – Климовск – Домодево – аэропорт «Домодево» – Константиново – Раменское»

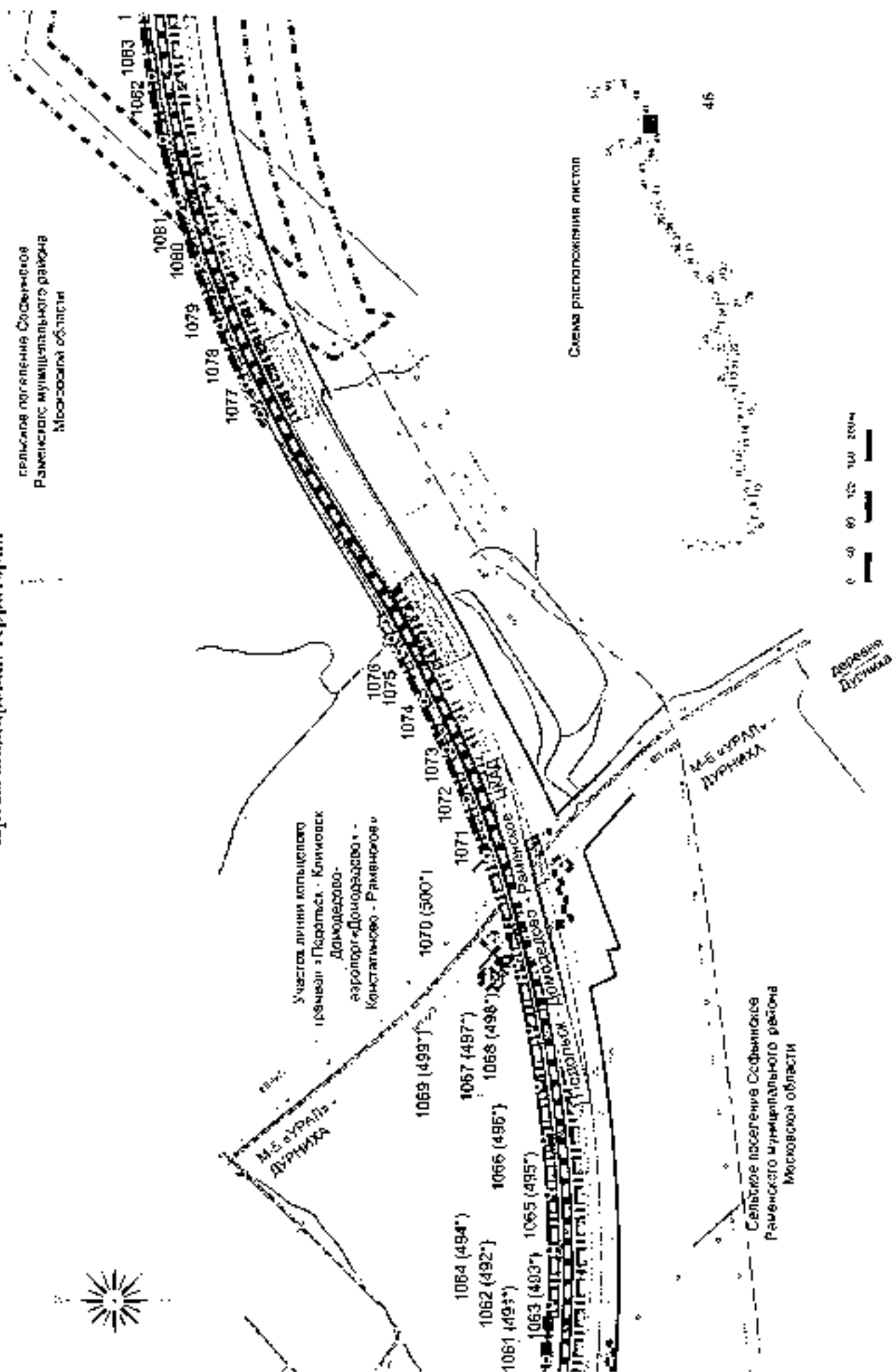
Чертеж планировки территории



Проект планировки территории для размещения участка линии кольцевого трамвая
«Подольск – Климынск – Домодево – аэропорт «Домодево» – Константиново – Раменское»
Чертеж планировки территории



Проект планировки территории для размещения участка линии кольцевого трамвая
«Павловск – Климовск – Домодедово – аэропорт «Домодедово» – Константиново – Раменское»
Чертеж планировки территории



Проект планировки территории для размещения участка линии кольцевого трамвая
«Подольск – Климовск – Домодево – аэропорт «Домодево» – Константиново – Раменское»
Чертеж планировки территории

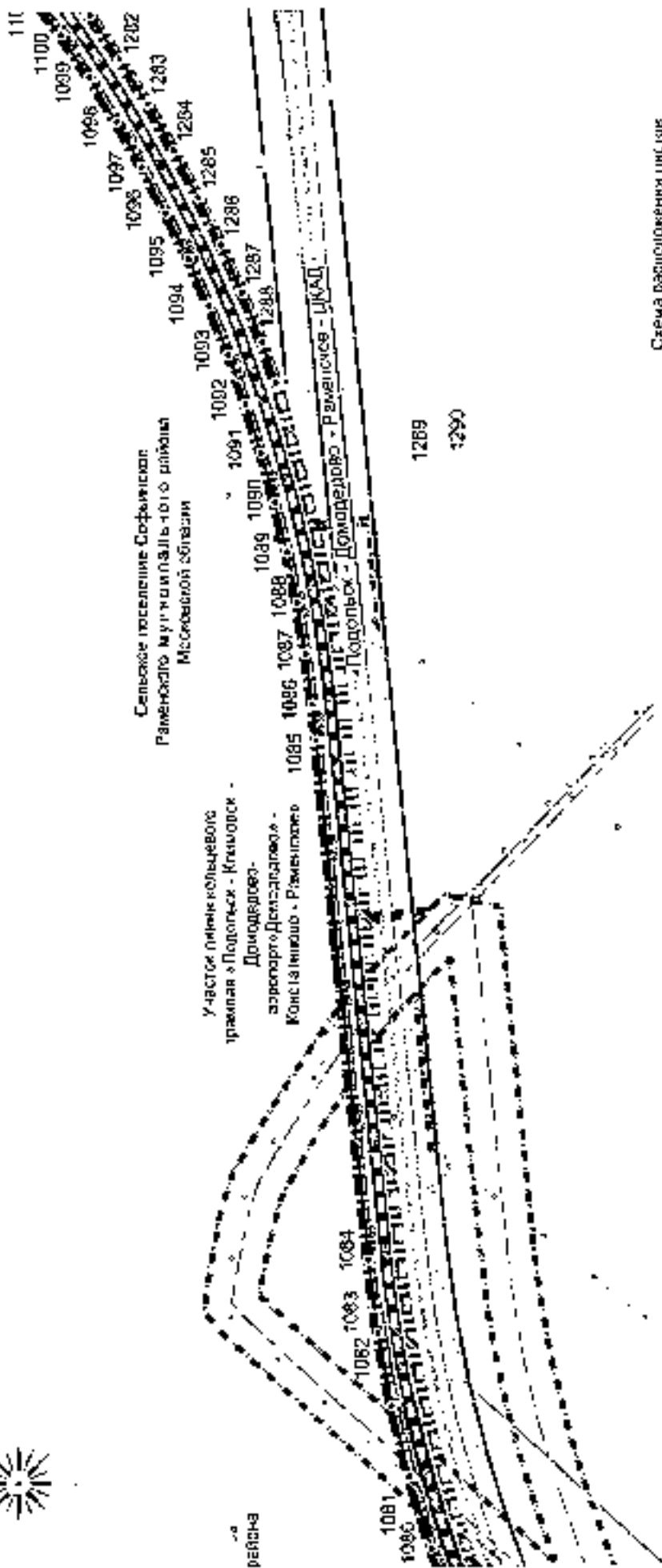
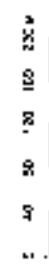
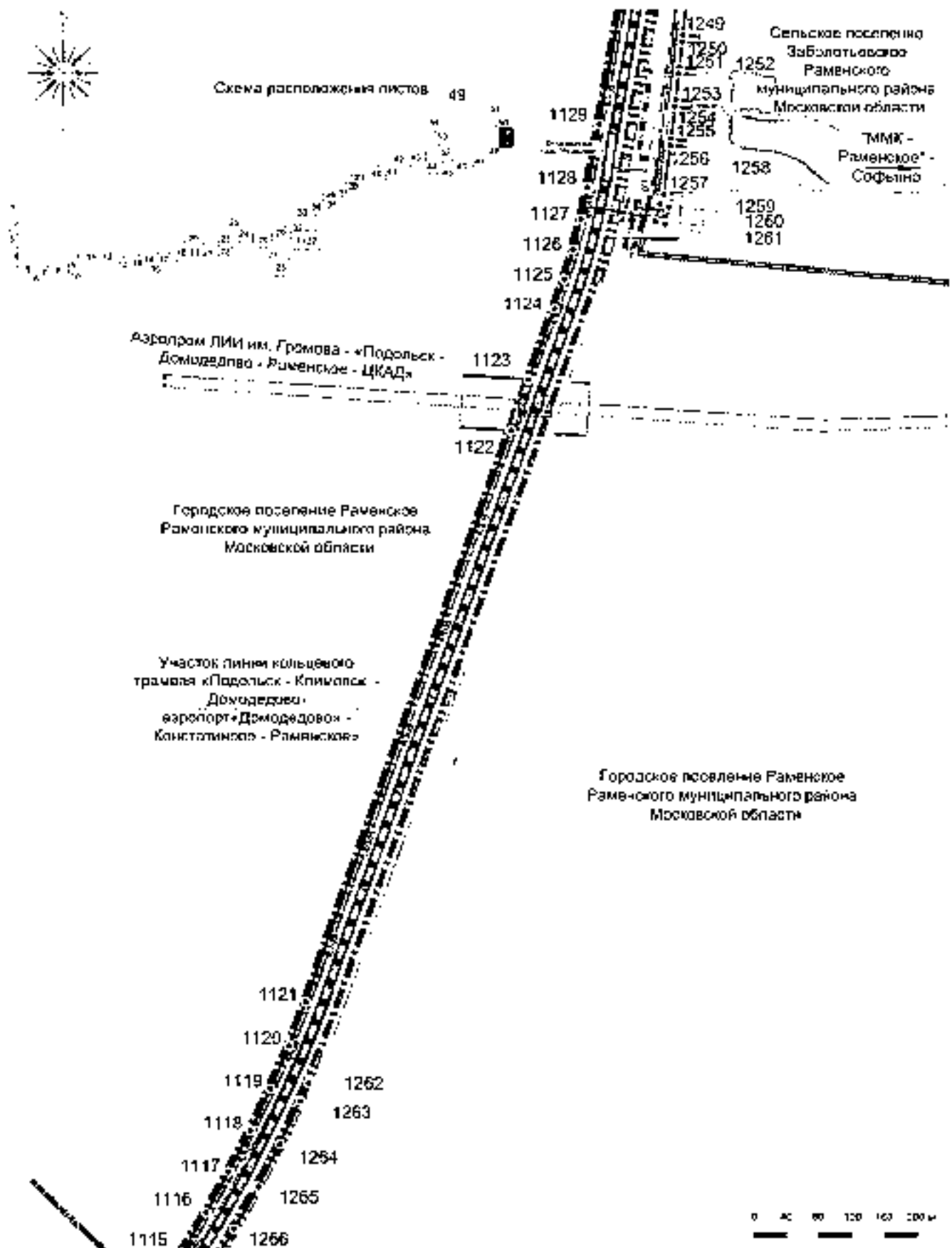


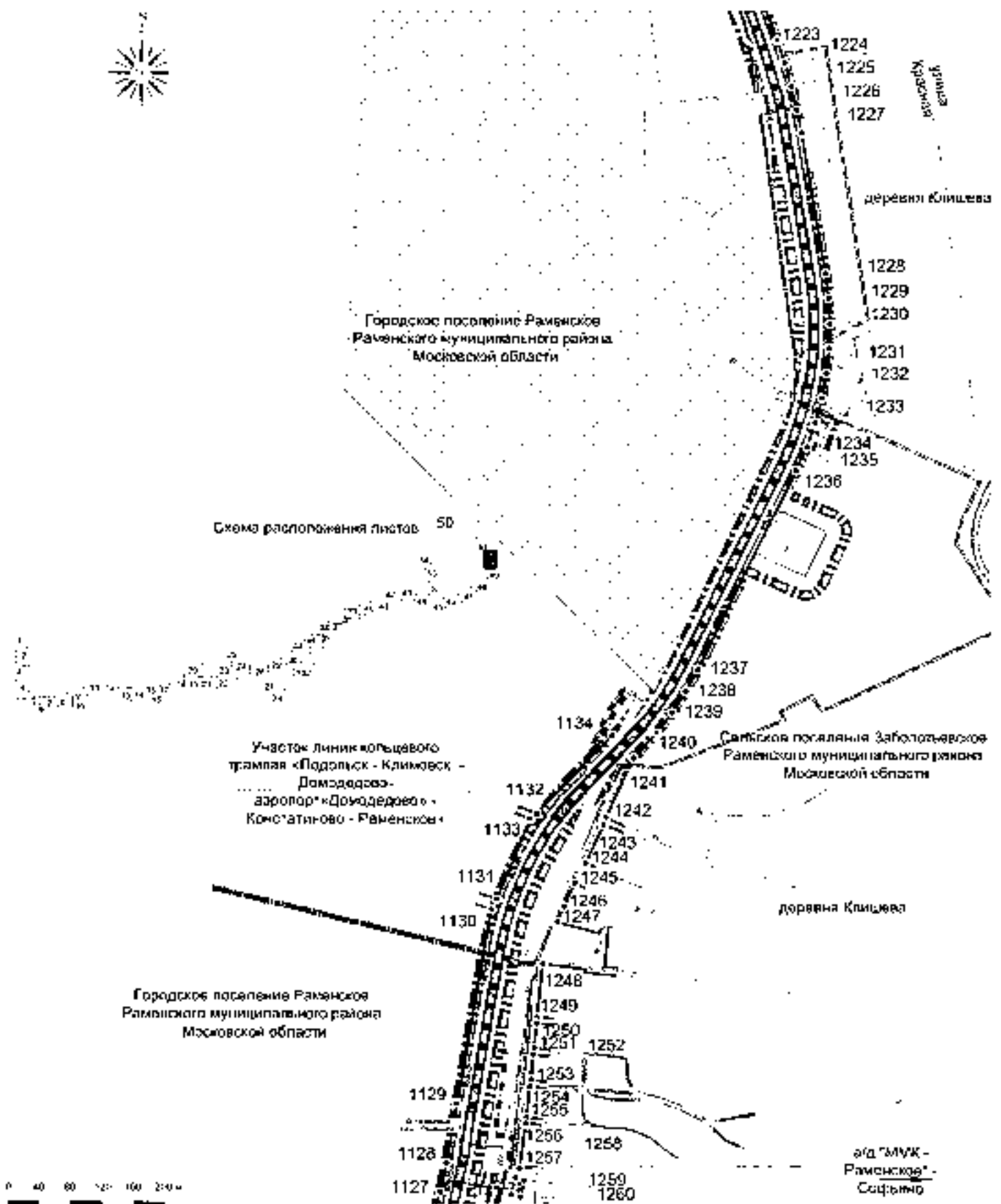
Схема расположения участка



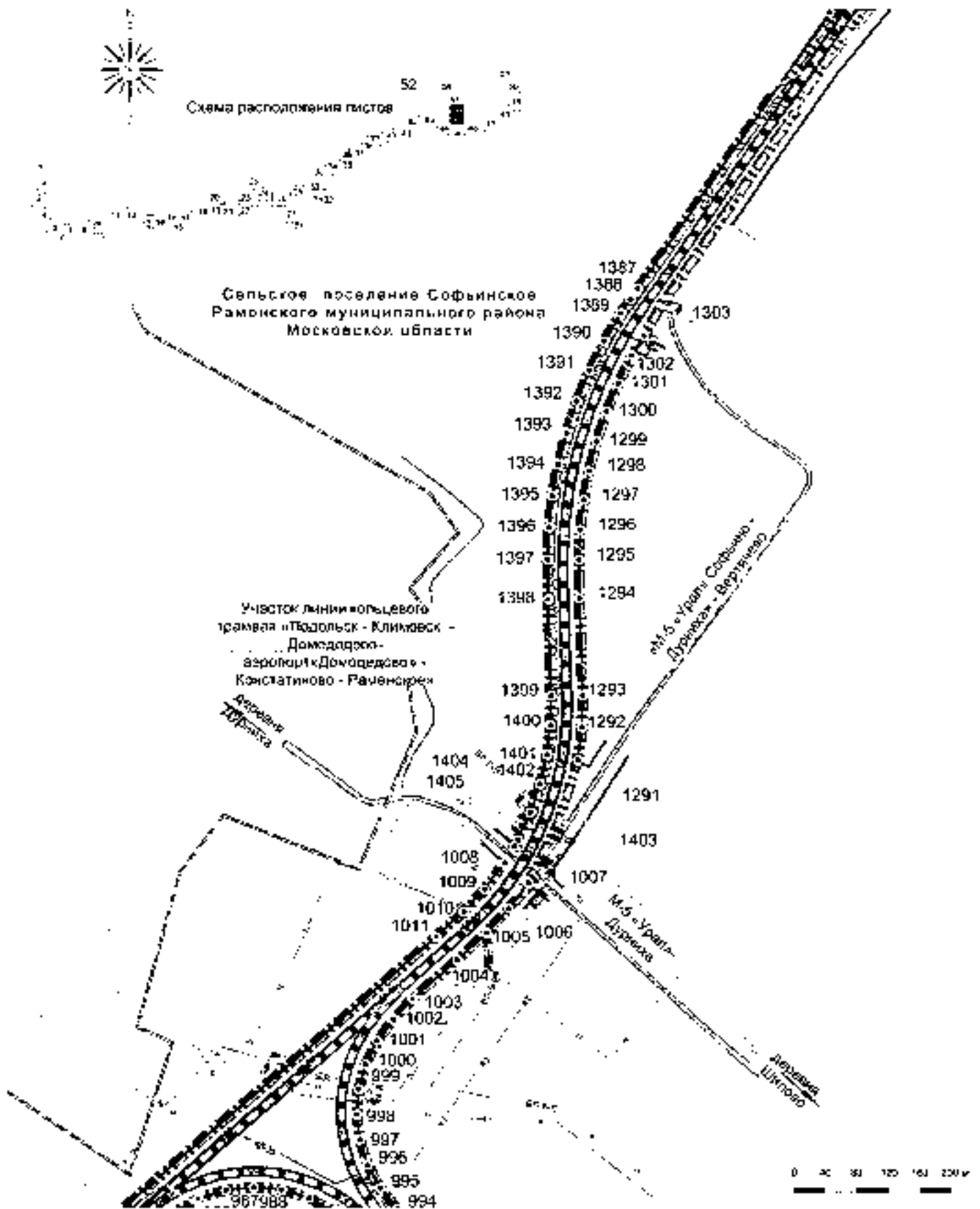
**Проект планировки территории для размещения участка линии кольцевого трамвая
«Подольск – Климовск – Домодедово – аэропорт «Домодедово» – Константиново – Раменское»
Чертеж планировки территории**



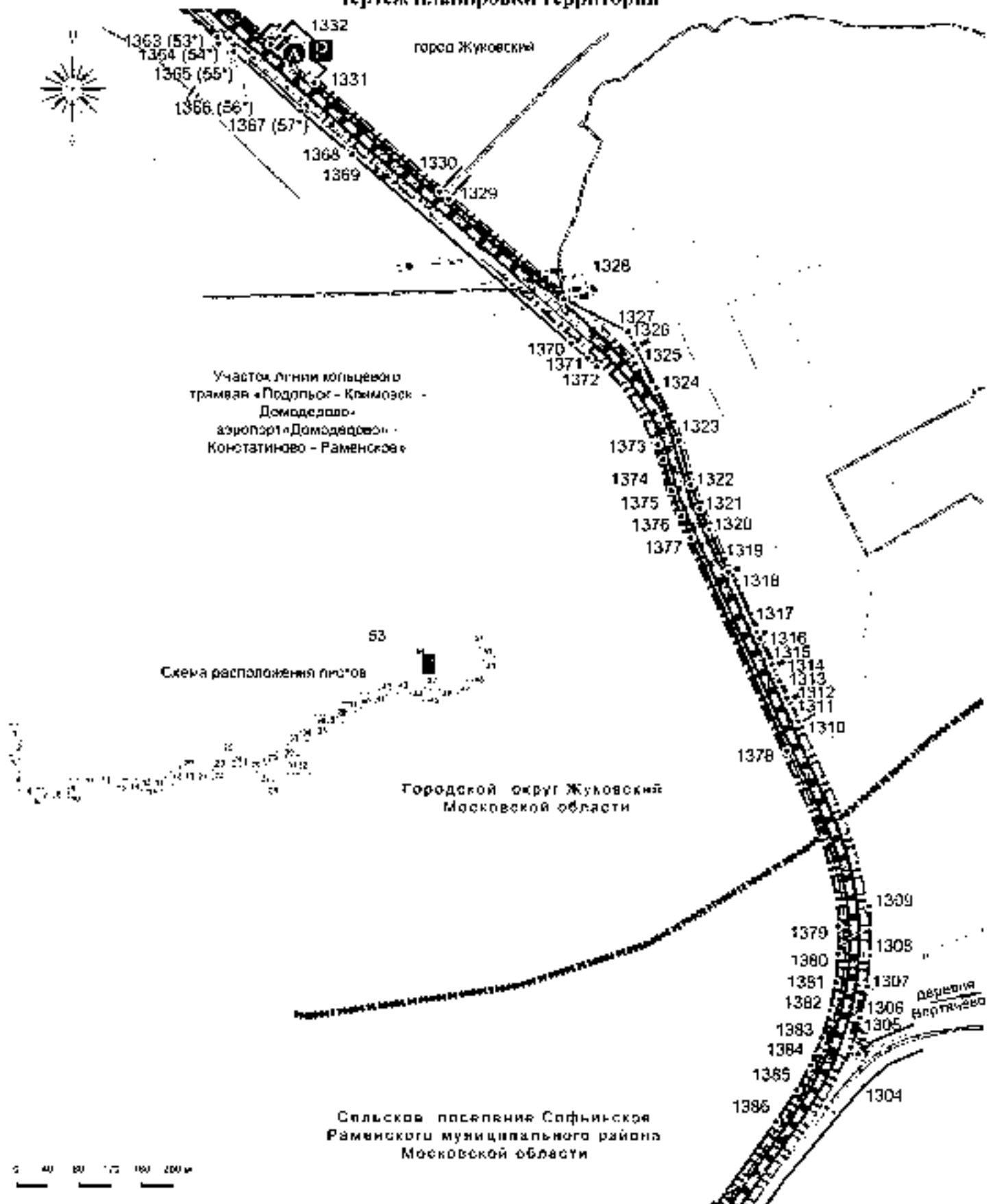
**Проект планировки территории для размещения участка линии кольцевого трамвая
«Подольск – Климовск – Домодедово – аэропорт «Домодедово» – Константиново – Раменское»
Чертеж планировки территории**



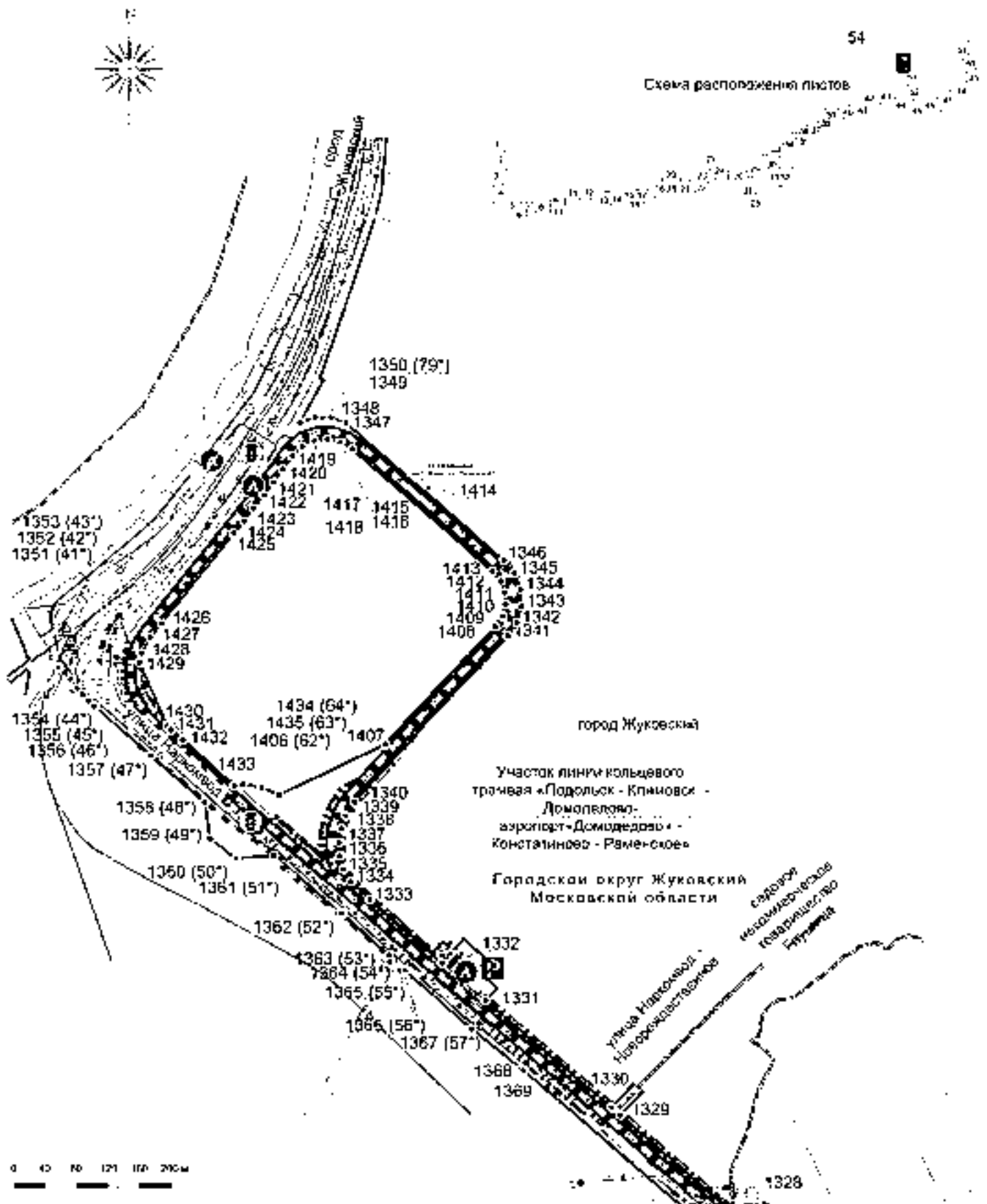
Проект планировки территории для размещения участка линии кольцевого трамвая
 «Подольск – Климовск – Домодедово – аэропорт «Домодедово» – Константиново – Раменское»
 Чертеж планировки территории



**Проект планировки территории для размещения участка линии кольцевого трамвая
«Подольск – Климовск – Домодедово – аэропорт «Домодедово» – Константиново – Раменское»
Чертеж планировки территории**



Проект планировки территории для размещения участка линии кольцевого трамвая
 «Подольск – Климовск – Домодедово – аэропорт «Домодедово» – Константиново – Раменское»
 Чертеж планировки территории



Проект межевания территории

В проекте межевания территории для размещения участка линии кольцевого трамвая «Подольск - Климовск – Домодедово – аэропорт «Домодедово» - Константиново - Раменское» определены границы образуемых земельных участков для строительства линейного объекта.

Сведения по образуемым земельным участкам, предназначенным для размещения линейного объекта и образуемым земельным участкам, предназначенным для размещения объектов инженерной инфраструктуры, связанных со строительством линейного объекта, приведены в ведомости образуемых земельных участков (таблица 1). Границы образуемых земельных участков, условные номера образуемых земельных участков и номера поворотных точек их границ отображены на графическом материале «Чертеж межевания территории». Координаты поворотных точек границ образуемых земельных участков приведены в каталогные координат поворотных точек границ образуемых земельных участков для реконструкции в системе координат МСК-50 (таблица 2).

На чертеже межевания отображены границы зон с особыми условиями использования территории, влияющие на размещение линейного объекта капитального строительства, а также устанавливаемые от планируемых объектов, в том числе: санитарно-защитных зон очистных сооружений бытовой канализации, санитарно-защитных зон от локальных очистных сооружений поверхностного стока, охранных зон магистральных газопроводов и ГРС, охранных зон объектов распределительной сети газоснабжения, охранных зон тепловых сетей, охранной зоны сооружений и линий связи, охранных зон линий электропередачи, охранных зон нефтепродуктопроводов, прибрежных защитных полос, береговой полосы, водоохраные зоны, первый пояс зон санитарной охраны артезианской скважины, зоны затопления однопроцентным паводком.

Таблица 1

Ведомость образуемых земельных участков

Условный номер образуемого земельного участка	Вид разрешенного использования образуемого земельного участка в соответствии с проектом планировки территории (код)	Площадь образуемого земельного участка, кв.м
Земельные участки, предназначенные для размещения линейного объекта регионального значения – линии первого пускового комплекса ЛРТ		
1	Транспорт (7.0) Коммунальное обслуживание (3.1) Обслуживание автотранспорта (4.9)	4110
2	Транспорт (7.0) Коммунальное обслуживание (3.1) Обслуживание автотранспорта (4.9) Земельный участок (территория) общего пользования (12.0)	73578
3	Транспорт (7.0) Коммунальное обслуживание (3.1) Обслуживание автотранспорта (4.9)	15480
4	Транспорт (7.0) Коммунальное обслуживание (3.1) Обслуживание автотранспорта (4.9)	1245
5	Транспорт (7.0) Коммунальное обслуживание (3.1) Обслуживание автотранспорта (4.9) Земельный участок (территория) общего пользования (12.0)	47949

Условный номер образуемого земельного участка	Вид разрешенного использования образуемого земельного участка в соответствии с проектом планировки территории (код)	Площадь образуемого земельного участка, кв.м
6	Транспорт (7.0) Коммунальное обслуживание (3.1) Обслуживание автотранспорта (4.9)	206
7	Транспорт (7.0) Коммунальное обслуживание (3.1) Обслуживание автотранспорта (4.9) Земельный участок (территория) общего пользования (12.0)	24775
8	Транспорт (7.0) Коммунальное обслуживание (3.1) Обслуживание автотранспорта (4.9) Земельный участок (территория) общего пользования (12.0)	401
9	Транспорт (7.0) Коммунальное обслуживание (3.1) Обслуживание автотранспорта (4.9) Земельный участок (территория) общего пользования (12.0)	543
10	Транспорт (7.0) Коммунальное обслуживание (3.1) Обслуживание автотранспорта (4.9) Земельный участок (территория) общего пользования (12.0)	471
11	Транспорт (7.0) Коммунальное обслуживание (3.1) Обслуживание автотранспорта (4.9) Земельный участок (территория) общего пользования (12.0)	57845
12	Транспорт (7.0) Коммунальное обслуживание (3.1) Обслуживание автотранспорта (4.9) Земельный участок (территория) общего пользования (12.0)	98
13	Транспорт (7.0) Коммунальное обслуживание (3.1) Обслуживание автотранспорта (4.9)	421
14	Транспорт (7.0) Коммунальное обслуживание (3.1) Обслуживание автотранспорта (4.9) Земельный участок (территория) общего пользования (12.0)	303
15	Транспорт (7.0) Коммунальное обслуживание (3.1) Обслуживание автотранспорта (4.9) Земельный участок (территория) общего пользования (12.0)	27008

Условный номер образуемого земельного участка	Вид разрешенного использования образуемого земельного участка в соответствии с проектом планировки территории (код)	Площадь образуемого земельного участка. кв.м
16	Транспорт (7.0) Коммунальное обслуживание (3.1) Обслуживание автотранспорта (4.9) Земельный участок (территория) общего пользования (12.0)	5703
17	Транспорт (7.0) Коммунальное обслуживание (3.1) Обслуживание автотранспорта (4.9) Земельный участок (территория) общего пользования (12.0)	7471
18	Транспорт (7.0) Коммунальное обслуживание (3.1) Обслуживание автотранспорта (4.9) Земельный участок (территория) общего пользования (12.0)	1477
19	Транспорт (7.0) Коммунальное обслуживание (3.1) Обслуживание автотранспорта (4.9) Земельный участок (территория) общего пользования (12.0)	7088
20	Транспорт (7.0) Коммунальное обслуживание (3.1) Обслуживание автотранспорта (4.9)	8466
21	Транспорт (7.0) Коммунальное обслуживание (3.1) Обслуживание автотранспорта (4.9)	1226
22	Транспорт (7.0) Коммунальное обслуживание (3.1) Обслуживание автотранспорта (4.9) Земельный участок (территория) общего пользования (12.0)	4959
23	Транспорт (7.0) Коммунальное обслуживание (3.1) Обслуживание автотранспорта (4.9) Земельный участок (территория) общего пользования (12.0)	7828
24	Транспорт (7.0) Коммунальное обслуживание (3.1) Обслуживание автотранспорта (4.9)	25541
25	Транспорт (7.0) Коммунальное обслуживание (3.1) Обслуживание автотранспорта (4.9)	242
26	Транспорт (7.0) Коммунальное обслуживание (3.1) Обслуживание автотранспорта (4.9) Земельный участок (территория) общего пользования (12.0)	997

Условный номер образуемого земельного участка	Вид разрешенного использования образуемого земельного участка в соответствии с проектом планировки территории (код)	Площадь образуемого земельного участка, кв.м
27	Транспорт (7.0) Коммунальное обслуживание (3.1) Обслуживание автотранспорта (4.9)	333
29	Транспорт (7.0) Коммунальное обслуживание (3.1) Обслуживание автотранспорта (4.9)	14254
30	Транспорт (7.0) Коммунальное обслуживание (3.1) Обслуживание автотранспорта (4.9) Земельный участок (территория) общего пользования (12.0)	1081
32	Транспорт (7.0) Коммунальное обслуживание (3.1) Обслуживание автотранспорта (4.9) Земельный участок (территория) общего пользования (12.0)	4319
33	Транспорт (7.0) Коммунальное обслуживание (3.1) Обслуживание автотранспорта (4.9)	6804
34	Транспорт (7.0) Коммунальное обслуживание (3.1) Обслуживание автотранспорта (4.9)	352
36	Транспорт (7.0) Коммунальное обслуживание (3.1) Обслуживание автотранспорта (4.9)	7865
37	Транспорт (7.0) Коммунальное обслуживание (3.1) Обслуживание автотранспорта (4.9)	146
38	Транспорт (7.0) Коммунальное обслуживание (3.1) Обслуживание автотранспорта (4.9) Земельный участок (территория) общего пользования (12.0)	268
39	Транспорт (7.0) Коммунальное обслуживание (3.1) Обслуживание автотранспорта (4.9) Земельный участок (территория) общего пользования (12.0)	3195
40	Транспорт (7.0) Коммунальное обслуживание (3.1) Обслуживание автотранспорта (4.9) Земельный участок (территория) общего пользования (12.0)	6751

Условный номер образуемого земельного участка	Вид разрешенного использования образуемого земельного участка в соответствии с проектом планировки территории (код)	Площадь образуемого земельного участка, кв.м
41	Транспорт (7.0) Коммунальное обслуживание (3.1) Обслуживание автотранспорта (4.9) Земельный участок (территория) общего пользования (12.0)	18556
42	Транспорт (7.0) Коммунальное обслуживание (3.1) Обслуживание автотранспорта (4.9) Земельный участок (территория) общего пользования (12.0)	29
43	Транспорт (7.0) Коммунальное обслуживание (3.1) Обслуживание автотранспорта (4.9)	329
44	Транспорт (7.0) Коммунальное обслуживание (3.1) Обслуживание автотранспорта (4.9) Земельный участок (территория) общего пользования (12.0)	2983
45	Транспорт (7.0) Коммунальное обслуживание (3.1) Обслуживание автотранспорта (4.9) Земельный участок (территория) общего пользования (12.0)	1084
46	Транспорт (7.0) Коммунальное обслуживание (3.1) Обслуживание автотранспорта (4.9) Земельный участок (территория) общего пользования (12.0)	18036
47	Транспорт (7.0) Коммунальное обслуживание (3.1) Обслуживание автотранспорта (4.9)	214
48	Транспорт (7.0) Коммунальное обслуживание (3.1) Обслуживание автотранспорта (4.9) Земельный участок (территория) общего пользования (12.0)	3559
49	Транспорт (7.0) Коммунальное обслуживание (3.1) Обслуживание автотранспорта (4.9) Земельный участок (территория) общего пользования (12.0)	8954
50	Транспорт (7.0) Коммунальное обслуживание (3.1) Обслуживание автотранспорта (4.9) Земельный участок (территория) общего пользования (12.0)	4573

Условный номер образуемого земельного участка	Вид разрешенного использования образуемого земельного участка в соответствии с проектом планировки территории (код)	Площадь образуемого земельного участка, кв.м
51	Транспорт (7.0) Коммунальное обслуживание (3.1) Обслуживание автотранспорта (4.9) Земельный участок (территория) общего пользования (12.0)	2032
52	Транспорт (7.0) Коммунальное обслуживание (3.1) Обслуживание автотранспорта (4.9) Земельный участок (территория) общего пользования (12.0)	270983
53	Транспорт (7.0) Коммунальное обслуживание (3.1) Обслуживание автотранспорта (4.9)	33420
54	Транспорт (7.0) Коммунальное обслуживание (3.1) Обслуживание автотранспорта (4.9)	4503
55	Транспорт (7.0) Коммунальное обслуживание (3.1) Обслуживание автотранспорта (4.9) Земельный участок (территория) общего пользования (12.0)	748
56	Транспорт (7.0) Коммунальное обслуживание (3.1) Обслуживание автотранспорта (4.9)	20418
57	Транспорт (7.0) Коммунальное обслуживание (3.1) Обслуживание автотранспорта (4.9)	3877
58	Транспорт (7.0) Коммунальное обслуживание (3.1) Обслуживание автотранспорта (4.9)	843
59	Транспорт (7.0) Коммунальное обслуживание (3.1) Обслуживание автотранспорта (4.9)	132
60	Транспорт (7.0) Коммунальное обслуживание (3.1) Обслуживание автотранспорта (4.9)	31837
61	Транспорт (7.0) Коммунальное обслуживание (3.1) Обслуживание автотранспорта (4.9)	371
62	Транспорт (7.0) Коммунальное обслуживание (3.1) Обслуживание автотранспорта (4.9)	10850
63	Транспорт (7.0) Коммунальное обслуживание (3.1) Обслуживание автотранспорта (4.9)	20479

Условный номер образуемого земельного участка	Вид разрешенного использования образуемого земельного участка в соответствии с проектом планировки территории (код)	Площадь образуемого земельного участка, кв.м
64	Транспорт (7.0) Коммунальное обслуживание (3.1) Обслуживание автотранспорта (4.9)	17825
65	Транспорт (7.0) Коммунальное обслуживание (3.1) Обслуживание автотранспорта (4.9)	30455
66	Транспорт (7.0) Коммунальное обслуживание (3.1) Обслуживание автотранспорта (4.9) Земельный участок (территория) общего пользования (12.0)	5606
67	Транспорт (7.0) Коммунальное обслуживание (3.1) Обслуживание автотранспорта (4.9) Земельный участок (территория) общего пользования (12.0)	9625
68	Транспорт (7.0) Коммунальное обслуживание (3.1) Обслуживание автотранспорта (4.9) Земельный участок (территория) общего пользования (12.0)	9345
69	Транспорт (7.0) Коммунальное обслуживание (3.1) Обслуживание автотранспорта (4.9)	35
70	Транспорт (7.0) Коммунальное обслуживание (3.1) Обслуживание автотранспорта (4.9) Земельный участок (территория) общего пользования (12.0)	2253
71	Транспорт (7.0) Коммунальное обслуживание (3.1) Обслуживание автотранспорта (4.9) Земельный участок (территория) общего пользования (12.0)	445
72	Транспорт (7.0) Коммунальное обслуживание (3.1) Обслуживание автотранспорта (4.9) Земельный участок (территория) общего пользования (12.0)	182
73	Транспорт (7.0) Коммунальное обслуживание (3.1) Обслуживание автотранспорта (4.9) Земельный участок (территория) общего пользования (12.0)	10272
74	Транспорт (7.0) Коммунальное обслуживание (3.1) Обслуживание автотранспорта (4.9)	188

Условный номер образуемого земельного участка	Вид разрешенного использования образуемого земельного участка в соответствии с проектом планировки территории (код)	Площадь образуемого земельного участка, кв.м
75	Транспорт (7.0) Коммунальное обслуживание (3.1) Обслуживание автотранспорта (4.9)	447
76	Транспорт (7.0) Коммунальное обслуживание (3.1) Обслуживание автотранспорта (4.9)	583
77	Транспорт (7.0) Коммунальное обслуживание (3.1) Обслуживание автотранспорта (4.9) Земельный участок (территория) общего пользования (12.0)	40
78	Транспорт (7.0) Коммунальное обслуживание (3.1) Обслуживание автотранспорта (4.9) Земельный участок (территория) общего пользования (12.0)	1553
79	Транспорт (7.0) Коммунальное обслуживание (3.1) Обслуживание автотранспорта (4.9) Земельный участок (территория) общего пользования (12.0)	678
80	Транспорт (7.0) Коммунальное обслуживание (3.1) Обслуживание автотранспорта (4.9) Земельный участок (территория) общего пользования (12.0)	172
81	Транспорт (7.0) Коммунальное обслуживание (3.1) Обслуживание автотранспорта (4.9) Земельный участок (территория) общего пользования (12.0)	2776
82	Транспорт (7.0) Коммунальное обслуживание (3.1) Обслуживание автотранспорта (4.9) Земельный участок (территория) общего пользования (12.0)	6997
83	Транспорт (7.0) Коммунальное обслуживание (3.1) Обслуживание автотранспорта (4.9) Земельный участок (территория) общего пользования (12.0)	6140
84	Транспорт (7.0) Коммунальное обслуживание (3.1) Обслуживание автотранспорта (4.9) Земельный участок (территория) общего пользования (12.0)	2528

Условный номер образуемого земельного участка	Вид разрешенного использования образуемого земельного участка в соответствии с проектом планировки территории (код)	Площадь образуемого земельного участка, кв.м
85	Транспорт (7.0) Коммунальное обслуживание (3.1) Обслуживание автотранспорта (4.9) Земельный участок (территория) общего пользования (12.0)	59535
86	Транспорт (7.0) Коммунальное обслуживание (3.1) Обслуживание автотранспорта (4.9)	12758
87	Транспорт (7.0) Коммунальное обслуживание (3.1) Обслуживание автотранспорта (4.9)	8171
88	Транспорт (7.0) Коммунальное обслуживание (3.1) Обслуживание автотранспорта (4.9)	160
89	Транспорт (7.0) Коммунальное обслуживание (3.1) Обслуживание автотранспорта (4.9) Земельный участок (территория) общего пользования (12.0)	39826
90	Транспорт (7.0) Коммунальное обслуживание (3.1) Обслуживание автотранспорта (4.9) Земельный участок (территория) общего пользования (12.0)	13520
91	Транспорт (7.0) Коммунальное обслуживание (3.1) Обслуживание автотранспорта (4.9)	299
92	Транспорт (7.0) Коммунальное обслуживание (3.1) Обслуживание автотранспорта (4.9) Земельный участок (территория) общего пользования (12.0)	992
93	Транспорт (7.0) Коммунальное обслуживание (3.1) Обслуживание автотранспорта (4.9) Земельный участок (территория) общего пользования (12.0)	17788
94	Транспорт (7.0) Коммунальное обслуживание (3.1) Обслуживание автотранспорта (4.9) Земельный участок (территория) общего пользования (12.0)	4656
95	Транспорт (7.0) Коммунальное обслуживание (3.1) Обслуживание автотранспорта (4.9) Земельный участок (территория) общего пользования (12.0)	52423

Условный номер образуемого земельного участка	Вид разрешенного использования образуемого земельного участка в соответствии с проектом планировки территории (код)	Площадь образуемого земельного участка, кв. м
96	Транспорт (7.0) Коммунальное обслуживание (3.1) Обслуживание автотранспорта (4.9) Земельный участок (территория) общего пользования (12.0)	42
97	Транспорт (7.0) Коммунальное обслуживание (3.1) Обслуживание автотранспорта (4.9)	829
98	Транспорт (7.0) Коммунальное обслуживание (3.1) Обслуживание автотранспорта (4.9) Земельный участок (территория) общего пользования (12.0)	15859
99	Транспорт (7.0) Коммунальное обслуживание (3.1) Обслуживание автотранспорта (4.9) Земельный участок (территория) общего пользования (12.0)	309
100	Транспорт (7.0) Коммунальное обслуживание (3.1) Обслуживание автотранспорта (4.9) Земельный участок (территория) общего пользования (12.0)	44
101	Транспорт (7.0) Коммунальное обслуживание (3.1) Обслуживание автотранспорта (4.9)	596
102	Транспорт (7.0) Коммунальное обслуживание (3.1) Обслуживание автотранспорта (4.9) Земельный участок (территория) общего пользования (12.0)	35355
103	Транспорт (7.0) Коммунальное обслуживание (3.1) Обслуживание автотранспорта (4.9) Земельный участок (территория) общего пользования (12.0)	66155
104	Транспорт (7.0) Коммунальное обслуживание (3.1) Обслуживание автотранспорта (4.9) Земельный участок (территория) общего пользования (12.0)	1808
105	Транспорт (7.0) Коммунальное обслуживание (3.1) Обслуживание автотранспорта (4.9)	9527
106	Транспорт (7.0) Коммунальное обслуживание (3.1) Обслуживание автотранспорта (4.9)	11651

Условный номер образуемого земельного участка	Вид разрешенного использования образуемого земельного участка в соответствии с проектом планировки территории (код)	Площадь образуемого земельного участка, кв.м
107	Транспорт (7.0) Коммунальное обслуживание (3.1) Обслуживание автотранспорта (4.9) Земельный участок (территория) общего пользования (12.0)	94
108	Транспорт (7.0) Коммунальное обслуживание (3.1) Обслуживание шатротранспорта (4.9) Земельный участок (территория) общего пользования (12.0)	15662
109	Транспорт (7.0) Коммунальное обслуживание (3.1) Обслуживание автотранспорта (4.9)	383239
110	Транспорт (7.0) Коммунальное обслуживание (3.1) Обслуживание автотранспорта (4.9) Земельный участок (территория) общего пользования (12.0)	20765
111	Транспорт (7.0) Коммунальное обслуживание (3.1) Обслуживание автотранспорта (4.9)	4281
112	Транспорт (7.0) Коммунальное обслуживание (3.1) Обслуживание автотранспорта (4.9)	288
113	Транспорт (7.0) Коммунальное обслуживание (3.1) Обслуживание автотранспорта (4.9) Земельный участок (территория) общего пользования (12.0)	5359
114	Транспорт (7.0) Коммунальное обслуживание (3.1) Обслуживание автотранспорта (4.9) Земельный участок (территория) общего пользования (12.0)	22013
115	Транспорт (7.0) Коммунальное обслуживание (3.1) Обслуживание автотранспорта (4.9) Земельный участок (территория) общего пользования (12.0)	71
116	Транспорт (7.0) Коммунальное обслуживание (3.1) Обслуживание автотранспорта (4.9) Земельный участок (территория) общего пользования (12.0)	6918

Условный номер образуемого земельного участка	Вид разрешенного использования образуемого земельного участка в соответствии с проектом планировки территории (код)	Площадь образуемого земельного участка, кв.м
117	Транспорт (7.0) Коммунальное обслуживание (3.1) Обслуживание автотранспорта (4.9) Земельный участок (территория) общего пользования (12.0)	7617
118	Транспорт (7.0) Коммунальное обслуживание (3.1) Обслуживание автотранспорта (4.9) Земельный участок (территория) общего пользования (12.0)	2084
119	Транспорт (7.0) Коммунальное обслуживание (3.1) Обслуживание автотранспорта (4.9) Земельный участок (территория) общего пользования (12.0)	72997
120	Транспорт (7.0) Коммунальное обслуживание (3.1) Обслуживание автотранспорта (4.9) Земельный участок (территория) общего пользования (12.0)	10936
121	Транспорт (7.0) Коммунальное обслуживание (3.1) Обслуживание автотранспорта (4.9)	407
122	Транспорт (7.0) Коммунальное обслуживание (3.1) Обслуживание автотранспорта (4.9) Земельный участок (территория) общего пользования (12.0)	2597
123	Транспорт (7.0) Коммунальное обслуживание (3.1) Обслуживание автотранспорта (4.9) Земельный участок (территория) общего пользования (12.0)	16633
124	Транспорт (7.0) Коммунальное обслуживание (3.1) Обслуживание автотранспорта (4.9) Земельный участок (территория) общего пользования (12.0)	1577
125	Транспорт (7.0) Коммунальное обслуживание (3.1) Обслуживание автотранспорта (4.9) Земельный участок (территория) общего пользования (12.0)	55637
126	Транспорт (7.0) Коммунальное обслуживание (3.1) Обслуживание автотранспорта (4.9)	651

Условный номер образуемого земельного участка	Вид разрешенного использования образуемого земельного участка в соответствии с проектом планировки территории (код)	Площадь образуемого земельного участка, кв.м
127	Транспорт (7.0) Коммунальное обслуживание (3.1) Обслуживание автотранспорта (4.9)	3775
128	Транспорт (7.0) Коммунальное обслуживание (3.1) Обслуживание автотранспорта (4.9) Земельный участок (территория) общего пользования (12.0)	589
129	Транспорт (7.0) Коммунальное обслуживание (3.1) Обслуживание автотранспорта (4.9)	596
130	Транспорт (7.0) Коммунальное обслуживание (3.1) Обслуживание автотранспорта (4.9) Земельный участок (территория) общего пользования (12.0)	10736
131	Транспорт (7.0) Коммунальное обслуживание (3.1) Обслуживание автотранспорта (4.9) Земельный участок (территория) общего пользования (12.0)	450
132	Транспорт (7.0) Коммунальное обслуживание (3.1) Обслуживание автотранспорта (4.9) Земельный участок (территория) общего пользования (12.0)	1120
133	Транспорт (7.0) Коммунальное обслуживание (3.1) Обслуживание автотранспорта (4.9) Земельный участок (территория) общего пользования (12.0)	1306
134	Транспорт (7.0) Коммунальное обслуживание (3.1) Обслуживание автотранспорта (4.9) Земельный участок (территория) общего пользования (12.0)	1352
135	Транспорт (7.0) Коммунальное обслуживание (3.1) Обслуживание автотранспорта (4.9) Земельный участок (территория) общего пользования (12.0)	47531
136	Транспорт (7.0) Коммунальное обслуживание (3.1) Обслуживание автотранспорта (4.9)	6015
137	Транспорт (7.0) Коммунальное обслуживание (3.1) Обслуживание автотранспорта (4.9)	21954

Условный номер образуемого земельного участка	Вид разрешенного использования образуемого земельного участка в соответствии с проектом планировки территории (кол)	Площадь образуемого земельного участка, кв.м
138	Транспорт (7.0) Коммунальное обслуживание (3.1) Обслуживание автотранспорта (4.9)	2595
139	Транспорт (7.0) Коммунальное обслуживание (3.1) Обслуживание автотранспорта (4.9)	22649
140	Транспорт (7.0) Коммунальное обслуживание (3.1) Обслуживание автотранспорта (4.9)	3044
141	Транспорт (7.0) Коммунальное обслуживание (3.1) Обслуживание автотранспорта (4.9)	3163
142	Транспорт (7.0) Коммунальное обслуживание (3.1) Обслуживание автотранспорта (4.9)	10208
143	Транспорт (7.0) Коммунальное обслуживание (3.1) Обслуживание автотранспорта (4.9) Земельный участок (территория) общего пользования (12.0)	256
144	Транспорт (7.0) Коммунальное обслуживание (3.1) Обслуживание автотранспорта (4.9)	280
145	Транспорт (7.0) Коммунальное обслуживание (3.1) Обслуживание автотранспорта (4.9) Земельный участок (территория) общего пользования (12.0)	3758
146	Транспорт (7.0) Коммунальное обслуживание (3.1) Обслуживание автотранспорта (4.9) Земельный участок (территория) общего пользования (12.0)	2795
147	Транспорт (7.0) Коммунальное обслуживание (3.1) Обслуживание автотранспорта (4.9) Земельный участок (территория) общего пользования (12.0)	6762
148	Транспорт (7.0) Коммунальное обслуживание (3.1) Обслуживание автотранспорта (4.9)	477
149	Транспорт (7.0) Коммунальное обслуживание (3.1) Обслуживание автотранспорта (4.9) Земельный участок (территория) общего пользования (12.0)	32037

Условный номер образуемого земельного участка	Вид разрешенного использования образуемого земельного участка в соответствии с проектом планировки территории (код)	Площадь образуемого земельного участка, кв.м
150	Транспорт (7.0) Коммунальное обслуживание (3.1) Обслуживание автотранспорта (4.9) Земельный участок (территория) общего пользования (12.0)	24816
151	Транспорт (7.0) Коммунальное обслуживание (3.1) Обслуживание автотранспорта (4.9)	588
152	Транспорт (7.0) Коммунальное обслуживание (3.1) Обслуживание автотранспорта (4.9) Земельный участок (территория) общего пользования (12.0)	12898
153	Транспорт (7.0) Коммунальное обслуживание (3.1) Обслуживание автотранспорта (4.9) Земельный участок (территория) общего пользования (12.0)	3279
154	Транспорт (7.0) Коммунальное обслуживание (3.1) Обслуживание автотранспорта (4.9) Земельный участок (территория) общего пользования (12.0)	80259
155	Транспорт (7.0) Коммунальное обслуживание (3.1) Обслуживание автотранспорта (4.9)	329
156	Транспорт (7.0) Коммунальное обслуживание (3.1) Обслуживание автотранспорта (4.9)	296
157	Транспорт (7.0) Коммунальное обслуживание (3.1) Обслуживание автотранспорта (4.9) Земельный участок (территория) общего пользования (12.0)	39509
158	Транспорт (7.0) Коммунальное обслуживание (3.1) Обслуживание автотранспорта (4.9)	28612
159	Транспорт (7.0) Коммунальное обслуживание (3.1) Обслуживание автотранспорта (4.9) Земельный участок (территория) общего пользования (12.0)	1722
160	Транспорт (7.0) Коммунальное обслуживание (3.1) Обслуживание автотранспорта (4.9) Земельный участок (территория) общего пользования (12.0)	85589

Условный номер образуемого земельного участка	Вид разрешенного использования образуемого земельного участка в соответствии с проектом планировки территории (код)	Площадь образуемого земельного участка, кв. м
161	Транспорт (7.0) Коммунальное обслуживание (3.1) Обслуживание автотранспорта (4.9)	506
162	Транспорт (7.0) Коммунальное обслуживание (3.1) Обслуживание автотранспорта (4.9) Земельный участок (территория) общего пользования (12.0)	47402
163	Транспорт (7.0) Коммунальное обслуживание (3.1) Обслуживание автотранспорта (4.9)	318
164	Транспорт (7.0) Коммунальное обслуживание (3.1) Обслуживание автотранспорта (4.9)	380
165	Транспорт (7.0) Коммунальное обслуживание (3.1) Обслуживание автотранспорта (4.9) Земельный участок (территория) общего пользования (12.0)	18277
166	Транспорт (7.0) Коммунальное обслуживание (3.1) Обслуживание автотранспорта (4.9) Земельный участок (территория) общего пользования (12.0)	40243
167	Транспорт (7.0) Коммунальное обслуживание (3.1) Обслуживание автотранспорта (4.9)	279
168	Транспорт (7.0) Коммунальное обслуживание (3.1) Обслуживание автотранспорта (4.9)	338
169	Транспорт (7.0) Коммунальное обслуживание (3.1) Обслуживание автотранспорта (4.9) Земельный участок (территория) общего пользования (12.0)	27264
170	Транспорт (7.0) Коммунальное обслуживание (3.1) Обслуживание автотранспорта (4.9)	320
171	Транспорт (7.0) Коммунальное обслуживание (3.1) Обслуживание автотранспорта (4.9)	574
172	Транспорт (7.0) Коммунальное обслуживание (3.1) Обслуживание автотранспорта (4.9) Земельный участок (территория) общего пользования (12.0)	109

Условный номер образуемого земельного участка	Вид разрешенного использования образуемого земельного участка в соответствии с проектом планировки территории (код)	Площадь образуемого земельного участка, кв.м
173	Транспорт (7.0) Коммунальное обслуживание (3.1) Обслуживание автотранспорта (4.9) Земельный участок (территория) общего пользования (12.0)	2300
174	Транспорт (7.0) Коммунальное обслуживание (3.1) Обслуживание автотранспорта (4.9) Земельный участок (территория) общего пользования (12.0)	2436
175	Транспорт (7.0) Коммунальное обслуживание (3.1) Обслуживание автотранспорта (4.9) Земельный участок (территория) общего пользования (12.0)	1076
176	Транспорт (7.0) Коммунальное обслуживание (3.1) Обслуживание автотранспорта (4.9) Земельный участок (территория) общего пользования (12.0)	3164
177	Транспорт (7.0) Коммунальное обслуживание (3.1) Обслуживание автотранспорта (4.9) Земельный участок (территория) общего пользования (12.0)	636
178	Транспорт (7.0) Коммунальное обслуживание (3.1) Обслуживание автотранспорта (4.9) Земельный участок (территория) общего пользования (12.0)	43532
179	Транспорт (7.0) Коммунальное обслуживание (3.1) Обслуживание автотранспорта (4.9)	322
180	Транспорт (7.0) Коммунальное обслуживание (3.1) Обслуживание автотранспорта (4.9) Земельный участок (территория) общего пользования (12.0)	9599
181	Транспорт (7.0) Коммунальное обслуживание (3.1) Обслуживание автотранспорта (4.9) Земельный участок (территория) общего пользования (12.0)	68211

Условный номер образуемого земельного участка	Вид разрешенного использования образуемого земельного участка в соответствии с проектом планировки территории (код)	Площадь образуемого земельного участка, кв.м
182	Транспорт (7.0) Коммунальное обслуживание (3.1) Обслуживание автотранспорта (4.9) Земельный участок (территория) общего пользования (12.0)	413
183	Транспорт (7.0) Коммунальное обслуживание (3.1) Обслуживание автотранспорта (4.9) Земельный участок (территория) общего пользования (12.0)	137
184	Транспорт (7.0) Коммунальное обслуживание (3.1) Обслуживание автотранспорта (4.9)	264
185	Транспорт (7.0) Коммунальное обслуживание (3.1) Обслуживание автотранспорта (4.9) Земельный участок (территория) общего пользования (12.0)	10578
186	Транспорт (7.0) Коммунальное обслуживание (3.1) Обслуживание автотранспорта (4.9) Земельный участок (территория) общего пользования (12.0)	84
187	Транспорт (7.0) Коммунальное обслуживание (3.1) Обслуживание автотранспорта (4.9) Земельный участок (территория) общего пользования (12.0)	19539
188	Транспорт (7.0) Коммунальное обслуживание (3.1) Обслуживание автотранспорта (4.9)	10673
189	Транспорт (7.0) Коммунальное обслуживание (3.1) Обслуживание автотранспорта (4.9)	815
190	Транспорт (7.0) Коммунальное обслуживание (3.1) Обслуживание автотранспорта (4.9) Земельный участок (территория) общего пользования (12.0)	2758
191	Транспорт (7.0) Коммунальное обслуживание (3.1) Обслуживание автотранспорта (4.9) Земельный участок (территория) общего пользования (12.0)	12130

Условный номер образуемого земельного участка	Вид разрешенного использования образуемого земельного участка в соответствии с проектом планировки территории (код)	Площадь образуемого земельного участка, кв.м
192	Транспорт (7.0) Коммунальное обслуживание (3.1) Обслуживание автотранспорта (4.9) Земельный участок (территория) общего пользования (12.0)	19196
193	Транспорт (7.0) Коммунальное обслуживание (3.1) Обслуживание автотранспорта (4.9) Земельный участок (территория) общего пользования (12.0)	110
194	Транспорт (7.0) Коммунальное обслуживание (3.1) Обслуживание автотранспорта (4.9)	322
195	Транспорт (7.0) Коммунальное обслуживание (3.1) Обслуживание автотранспорта (4.9) Земельный участок (территория) общего пользования (12.0)	45564
196	Транспорт (7.0) Коммунальное обслуживание (3.1) Обслуживание автотранспорта (4.9)	527
197	Транспорт (7.0) Коммунальное обслуживание (3.1) Обслуживание автотранспорта (4.9)	7336
198	Транспорт (7.0) Коммунальное обслуживание (3.1) Обслуживание автотранспорта (4.9)	8455
199	Транспорт (7.0) Коммунальное обслуживание (3.1) Обслуживание автотранспорта (4.9)	3408
205	Транспорт (7.0) Коммунальное обслуживание (3.1) Обслуживание автотранспорта (4.9)	10374
Итого		2799227
Земельные участки, предназначенные для размещения объектов инженерной инфраструктуры и трубопроводного транспорта, связанных со строительством линии первого пускового комплекса ЛРТ		
200	Коммунальное обслуживание (3.1) Земельный участок (территория) общего пользования (12.0)	183
201	Коммунальное обслуживание (3.1)	672
202	Коммунальное обслуживание (3.1) Земельный участок (территория) общего пользования (12.0)	411

Условный номер образуемого земельного участка	Вид разрешенного использования образуемого земельного участка в соответствии с проектом планировки территории (код)	Площадь образуемого земельного участка, кв.м
203	Коммунальное обслуживание (3.1) Земельный участок (территория) общего пользования (12.0)	232
204	Коммунальное обслуживание (3.1) Земельный участок (территория) общего пользования (12.0)	274
206	Коммунальное обслуживание (3.1) Земельный участок (территория) общего пользования (12.0)	11
207	Коммунальное обслуживание (3.1) Земельный участок (территория) общего пользования (12.0)	1523
208	Коммунальное обслуживание (3.1) Земельный участок (территория) общего пользования (12.0)	513
209	Коммунальное обслуживание (3.1)	2456
210	Коммунальное обслуживание (3.1)	3050
211	Коммунальное обслуживание (3.1) Земельный участок (территория) общего пользования (12.0)	389
212	Коммунальное обслуживание (3.1) Земельный участок (территория) общего пользования (12.0)	115
213	Коммунальное обслуживание (3.1) Земельный участок (территория) общего пользования (12.0)	302
214	Коммунальное обслуживание (3.1) Земельный участок (территория) общего пользования (12.0)	162
215	Коммунальное обслуживание (3.1) Земельный участок (территория) общего пользования (12.0)	17
216	Коммунальное обслуживание (3.1) Земельный участок (территория) общего пользования (12.0)	28229
217	Коммунальное обслуживание (3.1)	479
218	Коммунальное обслуживание (3.1) Земельный участок (территория) общего пользования (12.0)	33
219	Коммунальное обслуживание (3.1) Земельный участок (территория) общего пользования (12.0)	1343
220	Коммунальное обслуживание (3.1) Земельный участок (территория) общего пользования (12.0)	3506

Условный номер образуемого земельного участка	Вид разрешенного использования образуемого земельного участка в соответствии с проектом планировки территории (код)	Площадь образуемого земельного участка, кв.м
221	Коммунальное обслуживание (3.1) Земельный участок (территория) общего пользования (12.0)	26
222	Коммунальное обслуживание (3.1)	149
223	Коммунальное обслуживание (3.1) Земельный участок (территория) общего пользования (12.0)	371
224	Коммунальное обслуживание (3.1) Земельный участок (территория) общего пользования (12.0)	582
225	Коммунальное обслуживание (3.1) Земельный участок (территория) общего пользования (12.0)	799
226	Коммунальное обслуживание (3.1)	658
227	Коммунальное обслуживание (3.1)	303
228	Коммунальное обслуживание (3.1)	477
229	Коммунальное обслуживание (3.1)	1938
230	Коммунальное обслуживание (3.1)	2504
231	Коммунальное обслуживание (3.1)	109
232	Коммунальное обслуживание (3.1)	100
233	Коммунальное обслуживание (3.1)	84
234	Коммунальное обслуживание (3.1)	197
235	Коммунальное обслуживание (3.1)	67
236	Коммунальное обслуживание (3.1)	1269
237	Коммунальное обслуживание (3.1)	463
238	Коммунальное обслуживание (3.1)	3163
239	Коммунальное обслуживание (3.1)	13690
240	Коммунальное обслуживание (3.1)	9731
241	Коммунальное обслуживание (3.1)	12766
242	Коммунальное обслуживание (3.1)	9896
243	Коммунальное обслуживание (3.1)	51
244	Коммунальное обслуживание (3.1) Земельный участок (территория) общего пользования (12.0)	63
245	Коммунальное обслуживание (3.1)	34
246	Коммунальное обслуживание (3.1)	86

Условный номер образуемого земельного участка	Вид разрешенного использования образуемого земельного участка в соответствии с проектом планировки территории (код)	Площадь образуемого земельного участка, кв.м
247	Коммунальное обслуживание (3.1)	46
248	Коммунальное обслуживание (3.1)	11042
249	Коммунальное обслуживание (3.1)	13428
250	Коммунальное обслуживание (3.1)	22066
251	Коммунальное обслуживание (3.1) Земельный участок (территория) общего пользования (12.0)	5029
252	Коммунальное обслуживание (3.1) Земельный участок (территория) общего пользования (12.0)	129
253	Коммунальное обслуживание (3.1) Земельный участок (территория) общего пользования (12.0)	1510
254	Коммунальное обслуживание (3.1) Земельный участок (территория) общего пользования (12.0)	51
255	Коммунальное обслуживание (3.1) Земельный участок (территория) общего пользования (12.0)	296
256	Коммунальное обслуживание (3.1)	651
257	Коммунальное обслуживание (3.1) Земельный участок (территория) общего пользования (12.0)	246
258	Коммунальное обслуживание (3.1)	88262
259	Коммунальное обслуживание (3.1)	81350
260	Коммунальное обслуживание (3.1)	99781
261	Коммунальное обслуживание (3.1)	18
262	Коммунальное обслуживание (3.1)	140
263	Коммунальное обслуживание (3.1)	2774
264	Коммунальное обслуживание (3.1)	8187
265	Коммунальное обслуживание (3.1)	1029
266	Коммунальное обслуживание (3.1)	1647
267	Коммунальное обслуживание (3.1)	207
268	Коммунальное обслуживание (3.1)	1165
269	Коммунальное обслуживание (3.1)	103
270	Коммунальное обслуживание (3.1)	91
271	Коммунальное обслуживание (3.1)	31

Условный номер образуемого земельного участка	Вид разрешенного использования образуемого земельного участка в соответствии с проектом планировки территории (код)	Площадь образуемого земельного участка, кв м
272	Коммунальное обслуживание (3.1)	65108
273	Коммунальное обслуживание (3.1)	75372
274	Коммунальное обслуживание (3.1)	27385
275	Коммунальное обслуживание (3.1)	38715
276	Коммунальное обслуживание (3.1)	8874
277	Коммунальное обслуживание (3.1)	11990
278	Коммунальное обслуживание (3.1)	65719
279	Коммунальное обслуживание (3.1)	9023
280	Коммунальное обслуживание (3.1) Земельный участок (территория) общего пользования (12.0)	7155
281	Коммунальное обслуживание (3.1) Земельный участок (территория) общего пользования (12.0)	6182
282	Коммунальное обслуживание (3.1) Земельный участок (территория) общего пользования (12.0)	1134
283	Коммунальное обслуживание (3.1)	81
284	Коммунальное обслуживание (3.1) Земельный участок (территория) общего пользования (12.0)	150
285	Коммунальное обслуживание (3.1)	5290
286	Коммунальное обслуживание (3.1)	450
287	Коммунальное обслуживание (3.1) Земельный участок (территория) общего пользования (12.0)	505
288	Коммунальное обслуживание (3.1)	238
289	Коммунальное обслуживание (3.1)	151
290	Коммунальное обслуживание (3.1) Земельный участок (территория) общего пользования (12.0)	49
291	Коммунальное обслуживание (3.1)	107
292	Коммунальное обслуживание (3.1)	528
293	Коммунальное обслуживание (3.1)	14
294	Коммунальное обслуживание (3.1)	291
295	Коммунальное обслуживание (3.1)	372
296	Коммунальное обслуживание (3.1)	716

Условный номер образуемого земельного участка	Вид разрешенного использования образуемого земельного участка в соответствии с проектом планировки территории (код)	Площадь образуемого земельного участка, кв.м
297	Коммунальное обслуживание (3.1) Земельный участок (территория) общего пользования (12.0)	5739
298	Коммунальное обслуживание (3.1)	447
299	Коммунальное обслуживание (3.1) Земельный участок (территория) общего пользования (12.0)	5328
300	Коммунальное обслуживание (3.1) Земельный участок (территория) общего пользования (12.0)	2376
301	Коммунальное обслуживание (3.1)	73
302	Коммунальное обслуживание (3.1) Земельный участок (территория) общего пользования (12.0)	141
303	Коммунальное обслуживание (3.1)	365
304	Коммунальное обслуживание (3.1) Земельный участок (территория) общего пользования (12.0)	30
305	Коммунальное обслуживание (3.1) Земельный участок (территория) общего пользования (12.0)	122
306	Коммунальное обслуживание (3.1)	185
307	Коммунальное обслуживание (3.1) Земельный участок (территория) общего пользования (12.0)	26
308	Коммунальное обслуживание (3.1) Земельный участок (территория) общего пользования (12.0)	1290
309	Коммунальное обслуживание (3.1)	214
310	Коммунальное обслуживание (3.1) Земельный участок (территория) общего пользования (12.0)	265
311	Коммунальное обслуживание (3.1)	1598
312	Коммунальное обслуживание (3.1) Земельный участок (территория) общего пользования (12.0)	124
313	Коммунальное обслуживание (3.1)	4260
314	Коммунальное обслуживание (3.1) Земельный участок (территория) общего пользования (12.0)	138
315	Коммунальное обслуживание (3.1) Земельный участок (территория) общего пользования (12.0)	336

Условный номер образуемого земельного участка	Вид разрешенного использования образуемого земельного участка в соответствии с проектом планировки территории (код)	Площадь образуемого земельного участка, кв.м
316	Коммунальное обслуживание (3.1) Земельный участок (территория) общего пользования (12.0)	126
317	Коммунальное обслуживание (3.1) Земельный участок (территория) общего пользования (12.0)	286
318	Коммунальное обслуживание (3.1)	28
319	Коммунальное обслуживание (3.1) Земельный участок (территория) общего пользования (12.0)	213
320	Коммунальное обслуживание (3.1) Земельный участок (территория) общего пользования (12.0)	1192
321	Коммунальное обслуживание (3.1)	21
322	Коммунальное обслуживание (3.1) Земельный участок (территория) общего пользования (12.0)	121
323	Коммунальное обслуживание (3.1) Земельный участок (территория) общего пользования (12.0)	140
324	Коммунальное обслуживание (3.1)	1260
325	Коммунальное обслуживание (3.1) Земельный участок (территория) общего пользования (12.0)	2545
326	Коммунальное обслуживание (3.1)	810
327	Коммунальное обслуживание (3.1) Земельный участок (территория) общего пользования (12.0)	57
328	Коммунальное обслуживание (3.1) Земельный участок (территория) общего пользования (12.0)	387
329	Коммунальное обслуживание (3.1) Земельный участок (территория) общего пользования (12.0)	38
330	Коммунальное обслуживание (3.1)	2781
331	Коммунальное обслуживание (3.1) Земельный участок (территория) общего пользования (12.0)	352
332	Коммунальное обслуживание (3.1)	4470
333	Коммунальное обслуживание (3.1) Земельный участок (территория) общего пользования (12.0)	539
334	Коммунальное обслуживание (3.1)	845

Условный номер образуемого земельного участка	Вид разрешенного использования образуемого земельного участка в соответствии с проектом планировки территории (код)	Площадь образуемого земельного участка, кв. м
335	Коммунальное обслуживание (3.1)	210
336	Коммунальное обслуживание (3.1)	3394
337	Коммунальное обслуживание (3.1)	1408
338	Коммунальное обслуживание (3.1)	10283
339	Коммунальное обслуживание (3.1)	1383
340	Коммунальное обслуживание (3.1)	399
341	Коммунальное обслуживание (3.1)	6739
342	Коммунальное обслуживание (3.1) Земельный участок (территория) общего пользования (12.0)	14743
343	Коммунальное обслуживание (3.1)	2370
344	Коммунальное обслуживание (3.1)	58772
345	Коммунальное обслуживание (3.1) Земельный участок (территория) общего пользования (12.0)	12399
346	Коммунальное обслуживание (3.1) Земельный участок (территория) общего пользования (12.0)	7930
347	Коммунальное обслуживание (3.1)	1919
348	Коммунальное обслуживание (3.1) Земельный участок (территория) общего пользования (12.0)	144
349	Коммунальное обслуживание (3.1)	523
350	Коммунальное обслуживание (3.1)	212
351	Коммунальное обслуживание (3.1)	282
352	Коммунальное обслуживание (3.1)	2914
353	Коммунальное обслуживание (3.1)	260176
354	Коммунальное обслуживание (3.1) Земельный участок (территория) общего пользования (12.0)	16559
355	Коммунальное обслуживание (3.1) Земельный участок (территория) общего пользования (12.0)	8008
356	Коммунальное обслуживание (3.1) Земельный участок (территория) общего пользования (12.0)	23695
357	Коммунальное обслуживание (3.1) Земельный участок (территория) общего пользования (12.0)	171

Условный номер образуемого земельного участка	Вид разрешенного использования образуемого земельного участка в соответствии с проектом планировки территории (код)	Площадь образуемого земельного участка, кв.м
358	Коммунальное обслуживание (3.1) Земельный участок (территория) общего пользования (12.0)	64
359	Коммунальное обслуживание (3.1)	307
360	Коммунальное обслуживание (3.1) Земельный участок (территория) общего пользования (12.0)	95
361	Коммунальное обслуживание (3.1) Земельный участок (территория) общего пользования (12.0)	375
362	Коммунальное обслуживание (3.1) Земельный участок (территория) общего пользования (12.0)	379
363	Коммунальное обслуживание (3.1) Земельный участок (территория) общего пользования (12.0)	173
364	Коммунальное обслуживание (3.1) Земельный участок (территория) общего пользования (12.0)	152
365	Коммунальное обслуживание (3.1)	837
366	Коммунальное обслуживание (3.1) Земельный участок (территория) общего пользования (12.0)	2464
367	Коммунальное обслуживание (3.1) Земельный участок (территория) общего пользования (12.0)	6541
368	Коммунальное обслуживание (3.1) Земельный участок (территория) общего пользования (12.0)	546
369	Коммунальное обслуживание (3.1) Земельный участок (территория) общего пользования (12.0)	31
370	Коммунальное обслуживание (3.1)	3015
371	Коммунальное обслуживание (3.1) Земельный участок (территория) общего пользования (12.0)	3517
372	Коммунальное обслуживание (3.1) Земельный участок (территория) общего пользования (12.0)	4099
373	Коммунальное обслуживание (3.1) Земельный участок (территория) общего пользования (12.0)	1462
374	Коммунальное обслуживание (3.1)	26482
375	Коммунальное обслуживание (3.1)	204

Условный номер образуемого земельного участка	Вид разрешенного использования образуемого земельного участка в соответствии с проектом планировки территории (код)	Площадь образуемого земельного участка, кв.м
376	Коммунальное обслуживание (3.1)	41288
377	Коммунальное обслуживание (3.1)	1204
379	Коммунальное обслуживание (3.1)	15561
380	Коммунальное обслуживание (3.1)	21548
381	Коммунальное обслуживание (3.1)	12411
382	Коммунальное обслуживание (3.1)	3924
383	Коммунальное обслуживание (3.1)	7284
384	Коммунальное обслуживание (3.1)	2307
385	Коммунальное обслуживание (3.1)	3879
386	Коммунальное обслуживание (3.1)	11769
387	Коммунальное обслуживание (3.1)	32459
388	Коммунальное обслуживание (3.1)	7036
389	Коммунальное обслуживание (3.1)	1624
390	Коммунальное обслуживание (3.1)	3272
391	Коммунальное обслуживание (3.1)	6801
392	Коммунальное обслуживание (3.1)	6411
393	Коммунальное обслуживание (3.1) Земельный участок (территория) общего пользования (12.0)	3439
394	Коммунальное обслуживание (3.1)	1113
395	Коммунальное обслуживание (3.1) Земельный участок (территория) общего пользования (12.0)	66
396	Коммунальное обслуживание (3.1)	46
397	Коммунальное обслуживание (3.1)	1634
398	Коммунальное обслуживание (3.1)	424
399	Коммунальное обслуживание (3.1)	97
400	Коммунальное обслуживание (3.1)	315
401	Коммунальное обслуживание (3.1)	2326
402	Коммунальное обслуживание (3.1)	875
404	Коммунальное обслуживание (3.1)	527
405	Коммунальное обслуживание (3.1)	67
406	Коммунальное обслуживание (3.1)	231

Условный номер образуемого земельного участка	Вид разрешенного использования образуемого земельного участка в соответствии с проектом планировки территории (кв.м)	Площадь образуемого земельного участка, кв.м
407	Коммунальное обслуживание (3.1)	380
408	Коммунальное обслуживание (3.1) Земельный участок (территория) общего пользования (12.0)	127
409	Коммунальное обслуживание (3.1) Земельный участок (территория) общего пользования (12.0)	166
410	Коммунальное обслуживание (3.1)	532
411	Коммунальное обслуживание (3.1) Земельный участок (территория) общего пользования (12.0)	16
412	Коммунальное обслуживание (3.1) Земельный участок (территория) общего пользования (12.0)	60
413	Коммунальное обслуживание (3.1) Земельный участок (территория) общего пользования (12.0)	39
414	Коммунальное обслуживание (3.1) Земельный участок (территория) общего пользования (12.0)	535
415	Коммунальное обслуживание (3.1) Земельный участок (территория) общего пользования (12.0)	200
416	Коммунальное обслуживание (3.1)	706
417	Коммунальное обслуживание (3.1) Земельный участок (территория) общего пользования (12.0)	436
418	Коммунальное обслуживание (3.1)	25
419	Коммунальное обслуживание (3.1)	430
420	Коммунальное обслуживание (3.1)	274
421	Коммунальное обслуживание (3.1)	50
422	Коммунальное обслуживание (3.1)	465
423	Коммунальное обслуживание (3.1) Земельный участок (территория) общего пользования (12.0)	243
424	Коммунальное обслуживание (3.1) Земельный участок (территория) общего пользования (12.0)	30
425	Коммунальное обслуживание (3.1) Земельный участок (территория) общего пользования (12.0)	40

Условный номер образуемого земельного участка	Вид разрешения на использование образуемого земельного участка в соответствии с проектом планировки территории (код)	Площадь образуемого земельного участка, кв.м
426	Коммунальное обслуживание (3.1) Земельный участок (территория) общего пользования (12.0)	109
427	Коммунальное обслуживание (3.1) Земельный участок (территория) общего пользования (12.0)	153
428	Коммунальное обслуживание (3.1)	256
429	Коммунальное обслуживание (3.1)	629
430	Коммунальное обслуживание (3.1)	1023
431	Коммунальное обслуживание (3.1)	873
432	Коммунальное обслуживание (3.1)	25
433	Коммунальное обслуживание (3.1)	116
434	Коммунальное обслуживание (3.1) Земельный участок (территория) общего пользования (12.0)	500
435	Коммунальное обслуживание (3.1) Земельный участок (территория) общего пользования (12.0)	79
436	Коммунальное обслуживание (3.1)	8437
437	Коммунальное обслуживание (3.1)	45712
438	Коммунальное обслуживание (3.1)	4881
439	Коммунальное обслуживание (3.1)	101
440	Коммунальное обслуживание (3.1)	35407
441	Коммунальное обслуживание (3.1)	299
442	Коммунальное обслуживание (3.1)	50
443	Коммунальное обслуживание (3.1)	158
444	Коммунальное обслуживание (3.1) Земельный участок (территория) общего пользования (12.0)	260
445	Коммунальное обслуживание (3.1) Земельный участок (территория) общего пользования (12.0)	2756
446	Коммунальное обслуживание (3.1) Земельный участок (территория) общего пользования (12.0)	200
447	Коммунальное обслуживание (3.1)	742
448	Коммунальное обслуживание (3.1)	201
449	Коммунальное обслуживание (3.1)	67

Условный номер образуемого земельного участка	Вид разрешенного использования образуемого земельного участка в соответствии с проектом планировки территории (код)	Площадь образуемого земельного участка, кв.м
450	Коммунальное обслуживание (3.1) Земельный участок (территория) общего пользования (12.0)	64
451	Коммунальное обслуживание (3.1)	255
452	Коммунальное обслуживание (3.1) Земельный участок (территория) общего пользования (12.0)	543
453	Коммунальное обслуживание (3.1)	18
454	Коммунальное обслуживание (3.1)	1458
455	Коммунальное обслуживание (3.1) Земельный участок (территория) общего пользования (12.0)	2141
456	Коммунальное обслуживание (3.1)	906
457	Коммунальное обслуживание (3.1)	214
Итого		1596323
Земельные участки, предназначенные для размещения объектов транспортной инфраструктуры (улично-дорожной сети), связанных со строительством линии первого пускового комплекса ЛРТ		
458	Транспорт (7.0) Коммунальное обслуживание (3.1) Обслуживание автотранспорта (4.9) Земельный участок (территория) общего пользования (12.0)	26791
459	Транспорт (7.0) Коммунальное обслуживание (3.1) Обслуживание автотранспорта (4.9) Земельный участок (территория) общего пользования (12.0)	35501
460	Транспорт (7.0) Коммунальное обслуживание (3.1) Обслуживание автотранспорта (4.9) Земельный участок (территория) общего пользования (12.0)	51243
461	Транспорт (7.0) Коммунальное обслуживание (3.1) Обслуживание автотранспорта (4.9) Земельный участок (территория) общего пользования (12.0)	12020
462	Транспорт (7.0) Коммунальное обслуживание (3.1) Обслуживание автотранспорта (4.9) Земельный участок (территория) общего пользования (12.0)	371

Условный номер образуемого земельного участка	Вид разрешенного использования образуемого земельного участка в соответствии с проектом планировки территории (код)	Площадь образуемого земельного участка, кв.м
463	Транспорт (7.0) Коммунальное обслуживание (3.1) Обслуживание автотранспорта (4.9) Земельный участок (территория) общего пользования (12.0)	23260
464	Транспорт (7.0) Коммунальное обслуживание (3.1) Обслуживание автотранспорта (4.9) Земельный участок (территория) общего пользования (12.0)	2431
465	Транспорт (7.0) Коммунальное обслуживание (3.1) Обслуживание автотранспорта (4.9) Земельный участок (территория) общего пользования (12.0)	8614
466	Транспорт (7.0) Коммунальное обслуживание (3.1) Обслуживание автотранспорта (4.9) Земельный участок (территория) общего пользования (12.0)	515
467	Транспорт (7.0) Коммунальное обслуживание (3.1) Обслуживание автотранспорта (4.9) Земельный участок (территория) общего пользования (12.0)	10088
468	Транспорт (7.0) Коммунальное обслуживание (3.1) Обслуживание автотранспорта (4.9)	4382
469	Транспорт (7.0) Коммунальное обслуживание (3.1) Обслуживание автотранспорта (4.9) Земельный участок (территория) общего пользования (12.0)	13609
470	Транспорт (7.0) Коммунальное обслуживание (3.1) Обслуживание автотранспорта (4.9) Земельный участок (территория) общего пользования (12.0)	23910
471	Транспорт (7.0) Коммунальное обслуживание (3.1) Обслуживание автотранспорта (4.9) Земельный участок (территория) общего пользования (12.0)	1248

Условный номер образуемого земельного участка	Вид разрешенного использования образуемого земельного участка в соответствии с проектом планировки территории (кол)	Площадь образуемого земельного участка, кв.м
472	Транспорт (7.0) Коммунальное обслуживание (3.1) Обслуживание автотранспорта (4.9) Земельный участок (территория) общего пользования (12.0)	8393
473	Транспорт (7.0) Коммунальное обслуживание (3.1) Обслуживание автотранспорта (4.9) Земельный участок (территория) общего пользования (12.0)	3236
474	Транспорт (7.0) Коммунальное обслуживание (3.1) Обслуживание автотранспорта (4.9) Земельный участок (территория) общего пользования (12.0)	6008
475	Транспорт (7.0) Коммунальное обслуживание (3.1) Обслуживание автотранспорта (4.9)	426
476	Транспорт (7.0) Коммунальное обслуживание (3.1) Обслуживание автотранспорта (4.9) Земельный участок (территория) общего пользования (12.0)	12004
477	Транспорт (7.0) Коммунальное обслуживание (3.1) Обслуживание автотранспорта (4.9) Земельный участок (территория) общего пользования (12.0)	3259
478	Транспорт (7.0) Коммунальное обслуживание (3.1) Обслуживание автотранспорта (4.9) Земельный участок (территория) общего пользования (12.0)	564
479	Транспорт (7.0) Коммунальное обслуживание (3.1) Обслуживание автотранспорта (4.9) Земельный участок (территория) общего пользования (12.0)	10064
	Итого	277937
	Итого по образуемым земельным участкам	4673487

Каталог координат поворотных точек грани образуемых земельных участков

Система координат МСК-50

Номер точки	Координаты, м	
	X	Y
Участок № 1		
1	433187.99	2188434.92
2	433179.01	2188490.20
3	433175.34	2188492.71
4	433123.35	2188480.66
5	433110.86	2188478.44
6	433122.85	2188417.63
1	433187.99	2188434.92
Участок № 2		
7	432760.59	2188305.73
8	432752.72	2188344.29
9	432443.99	2188278.93
10	432284.06	2188245.07
11	432255.14	2188243.61
12	432221.49	2188244.83
13	432299.73	2188304.74
14	432358.60	2188341.70
15	432393.67	2188396.17
16	432410.86	2188404.78
17	432462.93	2188401.09
18	432478.03	2188410.61
19	432473.89	2188424.42
20	432474.85	2188427.05
21	432451.60	2188424.95
22	432394.12	2188429.02
23	432381.70	2188417.30
24	432348.18	2188365.23
25	432342.15	2188355.87
26	432327.20	2188346.08
27	432273.95	2188313.97
28	432198.01	2188255.82
29	432178.34	2188254.56
30	432059.12	2188326.98
31	431969.07	2188364.21
32	431805.44	2188422.60
33	431782.89	2188430.65

Номер точки	Координаты, м	
	X	Y
34	431667.16	2188489.70
35	431668.52	2188492.43
36	431605.45	2188524.55
37	431639.04	2188587.06
38	431640.99	2188591.79
39	431641.91	2188596.53
40	431641.95	2188600.80
41	431603.39	2188526.73
42	431511.95	2188575.92
43	431492.44	2188585.66
44	431452.52	2188603.77
45	431409.07	2188620.28
46	431375.32	2188629.70
47	431320.80	2188639.22
48	431268.92	2188641.31
49	431323.51	2188602.27
50	431366.76	2188594.72
51	431396.91	2188584.23
52	431486.20	2188539.54
53	431487.78	2188543.07
54	431488.95	2188545.70
55	431605.32	2188486.48
56	431612.03	2188483.07
57	431615.33	2188489.97
58	431773.19	2188409.23
59	431798.41	2188381.30
60	431973.04	2188292.24
61	432052.98	2188264.99
62	432110.28	2188236.06
63	432136.35	2188224.60
64	432186.87	2188211.05
65	432207.08	2188207.91
66	432276.55	2188203.80
67	432294.76	2188207.12
68	432382.40	2188225.67
69	432392.40	2188180.61

Номер точки	Координаты, м	
	X	Y
70	432431.21	2188189.21
71	432421.42	2188233.93
7	432760.59	2188305.73
Участок № 3		
72	432443.22	2188278.77
73	432439.47	2188298.65
74	432435.69	2188315.10
75	432423.22	2188369.50
76	432435.46	2188383.76
17	432462.93	2188401.09
16	432410.86	2188404.78
15	432393.67	2188396.17
14	432358.60	2188341.70
13	432299.73	2188304.74
12	432221.49	2188244.83
11	432255.14	2188243.61
10	432284.06	2188245.07
72	432443.22	2188278.77
Участок № 4		
20	432474.85	2188427.05
77	432475.28	2188428.24
78	432468.38	2188440.56
79	432471.66	2188442.60
80	432468.55	2188447.14
81	432464.73	2188445.96
82	432457.54	2188440.42
83	432451.43	2188436.84
84	432447.15	2188432.84
85	432442.77	2188437.76
86	432442.06	2188437.13
87	432429.83	2188448.08
88	432430.29	2188449.35
89	432424.26	2188456.61
90	432415.16	2188448.87
22	432394.12	2188429.02
21	432451.60	2188424.95
20	432474.85	2188427.05
Участок № 5		
91	430976.69	2188464.93
92	431033.70	2188518.61

Номер точки	Координаты, м	
	X	Y
93	431074.73	2188548.04
94	431119.37	2188571.83
95	431166.75	2188589.52
96	431216.06	2188600.79
97	431266.43	2188605.45
98	431316.97	2188603.41
49	431323.51	2188602.27
48	431268.92	2188641.31
99	431265.49	2188641.45
100	431210.38	2188636.36
101	431156.42	2188624.02
102	431088.56	2188598.28
103	431057.43	2188580.45
104	431032.70	2188563.25
105	431003.79	2188540.25
106	430951.25	2188490.40
107	430686.16	2188223.67
108	430658.08	2188195.78
109	430629.40	2188169.50
110	430591.70	2188140.31
111	430551.32	2188114.99
112	430508.27	2188093.58
113	430463.16	2188076.54
114	430425.76	2188065.87
115	430387.30	2188056.54
116	430198.69	2188012.12
117	430212.95	2187992.23
118	430220.33	2187968.82
119	430222.60	2187969.00
120	430352.69	2188007.58
121	430474.48	2188042.33
122	430522.68	2188060.54
123	430568.93	2188083.54
124	430612.33	2188110.75
125	430652.62	2188141.96
126	430682.93	2188169.73
127	430711.61	2188198.20
91	430976.69	2188464.93
Участок № 6		
128	430224.54	2188018.20

Номер точки	Координаты, м	
	X	Y
129	430221.58	2188029.83
130	430204.71	2188025.52
131	430207.60	2188014.21
128	430224.54	2188018.20
Участок № 7		
132	430209.77	2187967.98
133	430220.31	2187968.83
134	430220.31	2187968.84
117	430212.95	2187992.23
116	430198.69	2188012.12
135	430154.76	2188001.77
136	430135.76	2188002.43
137	429923.04	2187952.33
138	429840.15	2187933.73
139	429774.39	2187920.00
140	429644.06	2187891.25
141	429541.89	2187860.43
142	429534.47	2187859.21
143	429536.89	2187848.58
144	429543.25	2187851.75
145	429550.29	2187853.42
146	429552.94	2187854.04
147	429575.72	2187854.97
148	429610.26	2187856.19
149	429609.89	2187865.24
150	429622.20	2187866.18
151	429624.02	2187856.67
152	429692.95	2187859.10
153	429774.66	2187875.87
154	429895.18	2187904.44
155	429891.36	2187924.96
156	429926.98	2187934.11
157	429934.50	2187913.76
158	429978.52	2187924.19
159	430040.38	2187940.93
160	430061.44	2187945.47
161	430108.08	2187955.53
162	430134.95	2187959.78
163	430156.18	2187962.44
132	430209.77	2187967.98

Номер точки	Координаты, м	
	X	Y
Участок № 8		
164	429509.05	2187827.40
165	429507.89	2187832.89
166	429504.03	2187854.57
167	429504.53	2187855.38
168	429486.61	2187853.72
169	429493.66	2187835.00
170	429498.44	2187827.41
164	429509.05	2187827.40
Участок № 9		
170	429498.44	2187827.41
169	429493.66	2187835.00
168	429486.61	2187853.72
171	429457.80	2187851.06
172	429471.08	2187842.13
172	429471.08	2187842.13
173	429475.17	2187837.12
174	429477.02	2187827.42
170	429498.44	2187827.41
Участок № 10		
175	429464.79	2187827.43
176	429464.26	2187832.56
177	429445.14	2187846.01
177	429445.14	2187846.01
178	429443.73	2187850.67
179	429416.24	2187850.11
180	429416.41	2187849.66
181	429434.63	2187847.98
182	429436.97	2187827.45
175	429464.79	2187827.43
Участок № 11		
183	429269.77	2187854.55
184	429275.58	2187864.43
184	429275.58	2187864.43
185	429199.55	2187882.84
186	429162.79	2187892.80
187	429143.75	2187898.85
188	429128.55	2187895.04
189	429121.02	2187906.34
190	429090.74	2187917.44

Номер точки	Координаты, м	
	X	Y
191	429055.59	2187932.09
192	429021.11	2187948.26
193	428970.11	2187970.91
194	428961.40	2187972.02
195	428877.80	2188022.16
196	428872.60	2188031.13
197	428832.18	2188049.68
198	428791.32	2188074.69
199	428739.77	2188109.17
200	428696.50	2188141.39
201	428669.27	2188163.07
202	428651.56	2188177.61
203	428620.21	2188203.43
204	428617.29	2188202.75
205	428617.28	2188202.75
206	428600.74	2188198.73
207	428590.94	2188227.54
208	427904.62	2188792.84
209	427901.35	2188800.07
210	427829.51	2188859.25
211	427822.39	2188865.18
212	427813.35	2188868.05
213	427751.97	2188922.14
214	427726.10	2188949.08
215	427708.69	2188938.18
216	427694.04	2188927.49
217	427767.00	2188864.58
218	427778.35	2188869.67
219	427792.22	2188854.76
220	427786.63	2188847.11
221	427845.88	2188798.24
222	427925.67	2188733.57
223	427996.72	2188675.53
224	428050.69	2188630.84
225	428098.04	2188590.80
226	428104.00	2188596.95
227	428119.45	2188584.03
228	428113.57	2188578.49
229	428178.07	2188524.78
230	428232.42	2188480.51

Номер точки	Координаты, м	
	X	Y
231	428291.75	2188430.86
232	428349.48	2188381.26
233	428391.54	2188345.05
234	428443.38	2188304.23
235	428488.94	2188268.38
236	428536.69	2188228.71
237	428626.52	2188155.98
238	428668.57	2188122.14
239	428754.06	2188059.39
240	428837.40	2188011.95
241	428843.45	2188018.90
242	428862.09	2188006.86
243	428859.07	2187997.45
244	428900.56	2187969.01
245	428933.10	2187955.38
246	429020.48	2187919.85
247	429131.82	2187885.61
183	429269.77	2187854.55
Участок № 12		
187	429143.75	2187898.85
285	429126.50	2187904.34
189	429121.02	2187906.34
188	429128.55	2187895.04
187	429143.75	2187898.85
Участок № 13		
286	428672.14	2188160.79
287	428686.01	2188175.72
288	428671.35	2188189.33
289	428656.61	2188173.46
201	428669.27	2188163.07
286	428672.14	2188160.79
Участок № 14		
203	428620.21	2188203.43
207	428590.94	2188227.54
206	428600.74	2188198.73
205	428617.28	2188202.75
204	428617.29	2188202.75
203	428620.21	2188203.43
Участок № 15		
215	427708.69	2188938.18

Номер точки	Координаты, м	
	X	Y
214	427726.10	2188949.08
248	427671.72	2189005.69
249	427670.25	2189017.19
250	427641.89	2189050.95
251	427598.50	2189108.87
252	427460.05	2189300.26
253	427447.84	2189306.91
254	427423.42	2189340.68
255	427386.57	2189395.16
256	427360.95	2189443.22
257	427346.95	2189480.87
258	427342.02	2189490.57
259	427339.11	2189500.30
260	427345.72	2189502.03
261	427343.22	2189511.71
262	427336.31	2189509.64
263	427331.92	2189524.26
264	427324.30	2189558.60
265	427322.03	2189574.05
266	427321.10	2189582.28
267	427318.76	2189582.29
268	427313.12	2189590.40
269	427287.74	2189626.17
270	427287.82	2189613.90
271	427288.51	2189607.91
272	427294.07	2189600.65
273	427303.73	2189589.18
274	427305.95	2189573.35
275	427307.85	2189559.82
276	427313.76	2189502.69
277	427330.34	2189443.59
278	427378.58	2189348.06
279	427423.78	2189281.44
280	427462.74	2189229.08
281	427488.39	2189192.80
282	427520.72	2189144.52
283	427560.27	2189090.83
284	427635.90	2188992.32
216	427694.04	2188927.49
215	427708.69	2188938.18

Номер точки	Координаты, м	
	X	Y
Участок № 16		
266	427321.10	2189582.28
290	427317.98	2189610.06
291	427316.64	2189628.48
292	427316.64	2189663.65
293	427319.20	2189698.73
294	427326.08	2189741.44
295	427329.71	2189759.04
296	427326.80	2189765.40
297	427331.66	2189766.86
298	427342.42	2189800.64
299	427308.09	2189792.09
300	427294.40	2189733.91
301	427287.44	2189671.51
269	427287.74	2189626.17
268	427313.12	2189590.40
267	427318.76	2189582.29
266	427321.10	2189582.28
Участок № 17		
302	427406.50	2189926.23
303	427466.76	2190010.80
304	427495.54	2190044.47
413	427504.06	2190056.39
414	427489.58	2190076.94
411	427486.88	2190080.26
307	427468.60	2190061.38
308	427442.53	2190028.48
309	427421.86	2190001.77
310	427410.51	2189988.00
311	427410.96	2189987.72
312	427410.78	2189987.43
313	427415.42	2189984.19
314	427396.07	2189956.31
315	427392.75	2189958.63
316	427381.94	2189943.47
317	427358.91	2189908.16
318	427332.97	2189858.62
318	427332.97	2189858.62
319	427371.50	2189870.26
320	427372.67	2189870.61

Номер точки	Координаты, м	
	X	Y
321	427372.80	2189870.83
322	427382.31	2189886.47
302	427406.50	2189926.23
Участок № 18		
318	427332.97	2189858.62
317	427358.91	2189908.16
316	427381.94	2189943.47
316	427381.94	2189943.47
315	427392.75	2189958.63
330	427379.97	2189967.49
331	427372.85	2189957.44
332	427349.79	2189917.06
333	427322.20	2189855.36
318	427332.97	2189858.62
Участок № 19		
334	427278.79	2189844.58
335	427285.41	2189863.93
336	427292.73	2189883.06
337	427300.72	2189901.93
338	427309.37	2189920.50
339	427318.68	2189938.75
340	427328.63	2189956.66
341	427339.20	2189974.20
342	427350.40	2189991.36
342	427350.40	2189991.36
343	427344.40	2189996.45
344	427341.23	2190000.12
345	427340.20	2190001.78
346	427316.27	2189971.01
347	427267.99	2189889.77
348	427255.51	2189894.26
349	427250.01	2189905.25
350	427259.62	2189937.09
351	427262.07	2189972.13
352	427256.86	2190005.68
353	427251.16	2190027.00
354	427260.55	2190040.96
355	427247.91	2190035.57
356	427254.52	2189951.13
357	427242.10	2189894.40

Номер точки	Координаты, м	
	X	Y
358	427207.15	2189847.48
359	427181.42	2189826.49
334	427278.79	2189844.58
Участок № 20		
347	427267.99	2189889.77
346	427316.27	2189971.01
345	427340.20	2190001.78
360	427337.39	2190006.33
361	427336.11	2190009.26
362	427323.66	2190054.06
363	427321.22	2190055.20
354	427260.55	2190040.96
353	427251.16	2190027.00
352	427256.86	2190005.68
351	427262.07	2189972.13
350	427259.62	2189937.09
349	427250.01	2189905.25
348	427255.51	2189894.26
347	427267.99	2189889.77
Участок № 21		
364	427352.52	2190017.62
365	427384.25	2190058.42
366	427378.39	2190068.61
367	427339.99	2190059.60
368	427338.83	2190057.38
369	427348.09	2190024.03
364	427352.52	2190017.62
Участок № 22		
370	427385.06	2190038.62
371	427395.47	2190051.15
372	427409.01	2190066.46
373	427421.61	2190079.92
374	427425.90	2190084.14
375	427423.89	2190092.14
376	427394.41	2190085.30
377	427377.26	2190156.06
378	427338.27	2190147.14
379	427349.85	2190100.60
380	427352.12	2190089.73
381	427358.35	2190063.91

Номер точки	Координаты, м	
	X	Y
366	427378.39	2190068.61
365	427384.25	2190058.42
364	427352.52	2190017.62
382	427355.91	2190012.70
383	427361.81	2190008.29
384	427371.13	2190020.75
370	427385.06	2190038.62
Участок № 23		
385	427452.02	2190126.71
386	427445.03	2190167.96
387	427426.20	2190237.87
388	427415.89	2190247.93
389	427415.00	2190248.80
390	427406.49	2190264.58
391	427401.84	2190275.01
392	427392.91	2190305.53
393	427193.04	2190261.62
394	427184.85	2190259.45
395	427223.52	2190130.03
396	427302.06	2190139.06
397	427265.54	2190130.52
398	427228.56	2190122.26
399	427202.96	2190222.69
400	427196.74	2190247.09
401	427264.77	2190262.74
402	427366.98	2190284.64
403	427393.92	2190260.95
404	427417.55	2190212.32
405	427430.40	2190164.62
406	427404.23	2190158.64
407	427413.08	2190122.86
385	427452.02	2190126.71
Участок № 24		
405	427430.40	2190164.62
404	427417.55	2190212.32
403	427393.92	2190260.95
402	427366.98	2190284.64
401	427264.77	2190262.74
400	427196.74	2190247.09
399	427202.96	2190222.69

Номер точки	Координаты, м	
	X	Y
398	427228.56	2190122.26
397	427265.54	2190130.52
378	427338.27	2190147.14
377	427377.26	2190156.06
408	427376.98	2190157.22
409	427403.03	2190163.53
406	427404.23	2190158.64
405	427430.40	2190164.62
Участок № 25		
310	427410.51	2189988.00
309	427421.86	2190001.77
309	427421.86	2190001.77
328	427409.82	2190009.64
410	427399.63	2189995.24
310	427410.51	2189988.00
Участок № 26		
308	427442.53	2190028.48
307	427468.60	2190061.38
411	427486.88	2190080.26
412	427483.70	2190084.17
324	427478.23	2190079.26
325	427474.58	2190076.40
326	427454.38	2190057.17
327	427411.48	2190011.98
328	427409.82	2190009.64
309	427421.86	2190001.77
308	427442.53	2190028.48
Участок № 27		
483	428081.48	2190675.16
484	428099.67	2190670.70
485	428104.19	2190687.31
486	428087.24	2190693.42
483	428081.48	2190675.16
Участок № 29		
415	427531.99	2189918.74
416	427527.63	2189935.29
417	427574.87	2189957.07
418	427572.34	2189960.05
419	427570.07	2189962.72
420	427569.94	2189962.90

Номер точки	Координаты, м	
	X	Y
423	427552.31	2189987.93
422	427539.52	2189982.98
304	427495.54	2190044.47
303	427466.76	2190010.80
302	427406.50	2189926.23
322	427382.31	2189886.47
321	427372.80	2189870.83
320	427372.67	2189870.61
415	427531.99	2189918.74
Участок № 30		
423	427552.31	2189987.93
424	427543.40	2190000.57
413	427504.06	2190056.39
304	427495.54	2190044.47
422	427539.52	2189982.98
423	427552.31	2189987.93
Участок № 32		
425	427808.16	2190089.74
426	427781.15	2190151.70
427	427779.44	2190157.08
428	427773.22	2190154.07
429	427768.46	2190160.77
430	427767.04	2190160.45
431	427768.68	2190156.22
432	427788.22	2190105.71
433	427788.18	2190098.33
434	427785.30	2190096.57
435	427672.52	2190048.42
436	427547.00	2189996.72
437	427509.08	2190051.33
438	427504.76	2190057.36
413	427504.06	2190056.39
424	427543.40	2190000.57
424	427543.40	2190000.57
423	427552.31	2189987.93
439	427567.08	2189993.64
440	427689.16	2190040.87
425	427808.16	2190089.74
Участок № 33		
441	427828.51	2190043.04

Номер точки	Координаты, м	
	X	Y
442	427818.74	2190065.46
443	427783.31	2190049.68
444	427721.93	2190023.64
445	427630.64	2189981.76
446	427581.62	2189960.08
417	427574.87	2189957.07
416	427527.63	2189935.29
415	427531.99	2189918.74
441	427828.51	2190043.04
Участок № 34		
444	427721.93	2190023.64
447	427578.26	2189962.68
418	427572.34	2189960.05
417	427574.87	2189957.07
417	427574.87	2189957.07
446	427581.62	2189960.08
445	427630.64	2189981.76
444	427721.93	2190023.64
Участок № 36		
448	427808.00	2190063.12
449	427817.90	2190067.39
425	427808.16	2190089.74
440	427689.16	2190040.87
439	427567.08	2189993.64
423	427552.31	2189987.93
420	427569.94	2189962.90
450	427570.07	2189962.73
418	427572.34	2189960.05
447	427578.26	2189962.68
444	427721.93	2190023.64
448	427808.00	2190063.12
Участок № 37		
448	427808.00	2190063.12
444	427721.93	2190023.64
443	427783.31	2190049.68
442	427818.74	2190065.46
449	427817.90	2190067.39
448	427808.00	2190063.12
Участок № 38		
427	427779.44	2190157.08

Номер точки	Координаты, м	
	X	Y
451	427778.52	2190159.96
452	427771.93	2190180.69
453	427760.32	2190177.82
450	427767.04	2190160.45
429	427768.46	2190160.77
428	427773.22	2190154.07
427	427779.44	2190157.08
Участок № 39		
454	427596.53	2190126.54
455	427626.54	2190143.19
456	427536.37	2190122.13
457	427496.30	2190089.99
458	427496.32	2190095.16
459	427492.03	2190091.52
460	427483.64	2190084.24
411	427486.88	2190080.26
414	427489.58	2190076.94
413	427504.06	2190056.39
458	427504.76	2190057.36
461	427564.57	2190106.42
454	427596.53	2190126.54
Участок № 40		
462	427789.88	2190234.28
463	427837.72	2190267.91
464	427838.14	2190268.24
465	427836.83	2190269.54
466	427832.80	2190266.69
467	427806.02	2190282.23
468	427780.31	2190263.68
469	427775.43	2190252.64
470	427737.27	2190216.38
471	427651.96	2190188.98
472	427646.52	2190187.73
473	427615.91	2190171.03
474	427545.96	2190129.82
456	427536.37	2190122.13
455	427626.54	2190143.19
475	427630.03	2190145.13
476	427719.55	2190193.90
477	427755.95	2190214.01

Номер точки	Координаты, м	
	X	Y
462	427789.88	2190234.28
Участок № 41		
478	427967.48	2190400.04
479	427994.06	2190441.50
480	428017.18	2190484.75
481	428028.65	2190509.64
482	428060.14	2190607.53
483	428081.48	2190675.16
486	428087.24	2190693.42
487	428099.25	2190731.47
488	428104.74	2190748.57
489	428119.63	2190792.54
490	428124.98	2190807.59
491	428138.98	2190845.22
492	428153.75	2190882.56
493	428177.00	2190937.31
494	428193.43	2190973.45
495	428210.12	2191009.22
496	428203.43	2191021.22
497	428149.72	2190911.78
498	428120.59	2190852.41
499	428112.20	2190830.51
500	428108.76	2190821.16
501	428101.43	2190802.67
502	428100.45	2190800.02
503	428094.71	2190784.52
504	428087.93	2190765.41
505	428086.97	2190762.54
506	428077.62	2190734.64
507	428071.66	2190716.56
508	428059.92	2190677.43
509	428056.25	2190664.92
510	428052.50	2190652.09
511	428049.21	2190640.96
512	428044.60	2190625.38
513	428040.65	2190611.91
514	428038.75	2190605.44
515	428035.68	2190594.86
516	428032.01	2190582.33
517	428028.82	2190572.03

Номер точки	Координаты, м	
	X	Y
518	428023.13	2190555.16
519	428019.98	2190545.80
520	428012.04	2190527.52
521	428007.12	2190517.79
522	428004.96	2190513.47
523	427998.65	2190503.70
524	427987.23	2190487.67
525	427987.03	2190487.25
526	427984.26	2190484.29
527	427980.36	2190479.91
528	427973.83	2190472.82
529	427940.95	2190418.83
530	427909.63	2190377.94
531	427868.79	2190333.97
532	427866.73	2190332.13
533	427845.47	2190289.64
534	427839.02	2190277.50
535	427838.45	2190276.14
536	427840.54	2190272.18
537	427837.24	2190269.84
465	427836.83	2190269.54
464	427838.14	2190268.24
538	427885.71	2190305.79
539	427905.30	2190324.54
540	427937.94	2190361.14
478	427967.48	2190400.04
Участок № 42		
541	427958.33	2190657.74
542	427965.87	2190678.78
543	427955.85	2190658.62
543	427955.85	2190658.62
541	427958.33	2190657.74
Участок № 43		
543	427955.85	2190658.62
542	427965.87	2190678.78
544	427968.58	2190684.12
545	427961.26	2190686.56
546	427953.94	2190681.51
547	427943.97	2190662.87
543	427955.85	2190658.62

Номер точки	Координаты, м	
	X	Y
Участок № 44		
548	428908.61	2192467.66
549	428883.49	2192403.60
550	428884.88	2192406.43
551	429021.87	2192684.22
552	429027.03	2192694.67
553	429011.11	2192691.42
554	428976.77	2192621.86
555	428941.05	2192545.48
548	428908.61	2192467.66
Участок № 45		
552	429027.03	2192694.67
556	429064.25	2192770.15
557	429048.70	2192767.56
553	429011.11	2192691.42
552	429027.03	2192694.67
Участок № 46		
556	429064.25	2192770.15
558	429265.43	2193178.12
559	429309.02	2193261.47
560	429356.51	2193342.66
561	429487.67	2193555.20
562	429496.81	2193570.02
563	429503.10	2193580.21
564	429492.77	2193628.21
565	429397.89	2193474.45
565	429397.89	2193474.45
557	429048.70	2192767.56
557	429048.70	2192767.56
556	429064.25	2192770.15
Участок № 47		
566	429498.45	2193548.85
567	429506.80	2193563.03
568	429506.53	2193564.30
569	429496.81	2193570.01
561	429487.67	2193555.20
566	429498.45	2193548.85
Участок № 48		
563	429503.10	2193580.21
570	429574.01	2193695.11

Номер точки	Координаты, м	
	X	Y
571	429531.81	2193691.47
571	429531.81	2193691.47
571	429531.81	2193691.47
572	429497.15	2193635.30
564	429492.77	2193628.21
563	429503.10	2193580.21
Участок № 49		
573	429662.79	2193844.17
574	429673.70	2193868.53
575	429683.00	2193893.46
576	429690.70	2193918.93
577	429696.75	2193944.84
578	429701.14	2193971.08
579	429703.85	2193997.55
580	429704.86	2194024.14
581	429704.18	2194050.74
582	429700.86	2194087.69
583	429670.46	2194026.90
584	429670.62	2194013.05
585	429667.07	2193972.97
586	429659.89	2193935.70
587	429650.22	2193902.67
588	429635.54	2193866.08
589	429615.76	2193828.33
590	429610.78	2193820.14
591	429634.13	2193798.83
592	429637.08	2193796.50
592	429637.08	2193796.50
573	429662.79	2193844.17
Участок № 50		
593	429588.48	2194264.66
594	429587.36	2194306.68
595	429580.18	2194332.67
596	429572.90	2194342.58
597	429564.15	2194354.89
598	429551.82	2194373.67
599	429543.22	2194388.31
600	429537.38	2194394.45
601	429493.73	2194417.76
602	429483.93	2194421.56

Номер точки	Координаты, м	
	X	Y
603	429508.45	2194381.11
604	429526.13	2194350.64
605	429543.59	2194325.09
606	429561.64	2194300.67
607	429576.62	2194280.69
593	429588.48	2194264.66
Участок № 51		
608	429479.51	2194523.81
609	429469.96	2194551.11
610	429464.98	2194565.44
611	429463.83	2194569.53
612	429421.69	2194570.78
613	429425.39	2194558.12
614	429430.28	2194543.77
615	429438.56	2194520.06
608	429479.51	2194523.81
Участок № 52		
611	429463.83	2194569.53
616	429453.36	2194606.80
617	429442.95	2194652.95
617	429442.95	2194652.95
618	429460.77	2194668.09
619	429420.17	2195112.11
620	429415.31	2195112.79
621	429416.98	2195147.09
622	429412.89	2195191.73
623	429416.68	2195192.82
624	429408.00	2195234.68
625	429476.26	2195277.10
626	429515.51	2195221.56
627	429568.00	2195237.17
628	429581.98	2195241.46
629	429601.06	2195250.76
630	429609.55	2195249.90
631	429646.58	2195261.24
632	429724.96	2195285.95
633	429803.14	2195311.29
634	429881.11	2195337.28
635	429917.09	2195349.59
636	429928.05	2195397.27

Номер точки	Координаты, м	
	X	Y
637	429964.67	2195388.85
638	429994.70	2195522.67
639	429980.22	2195533.87
640	429980.78	2195535.65
641	429963.16	2195529.28
642	429898.75	2195506.56
643	429838.77	2195485.91
644	429814.24	2195585.29
645	429847.58	2195596.37
646	429870.52	2195606.05
647	429892.54	2195617.45
648	429939.09	2195645.26
649	429929.06	2195652.33
650	429912.38	2195647.58
651	429933.95	2195660.07
652	429955.01	2195673.42
653	429975.51	2195687.60
654	429995.42	2195702.60
655	430014.72	2195718.38
656	430033.37	2195734.93
657	430051.33	2195752.21
658	430068.59	2195770.20
659	430121.23	2195924.22
660	430103.95	2195894.88
661	430079.59	2195859.10
662	430054.11	2195825.32
663	430026.52	2195793.27
664	429997.59	2195765.10
665	429966.85	2195738.92
666	429934.44	2195714.84
667	429900.50	2195692.97
668	429865.18	2195673.41
668	429865.18	2195673.41
669	429828.64	2195656.24
670	429791.04	2195641.53
671	429752.54	2195629.36
672	429540.48	2195577.03
673	429485.50	2195558.82
674	429437.64	2195532.10
675	429403.26	2195506.50

Номер точки	Координаты, м	
	X	Y
676	429398.99	2195502.42
677	429372.19	2195476.82
678	429344.80	2195443.40
679	429321.57	2195406.64
680	429310.66	2195382.69
681	429196.43	2195351.75
682	429182.75	2195294.90
683	429145.91	2195280.29
684	429086.71	2195238.97
685	429083.94	2195238.25
686	429086.39	2195135.31
687	429174.52	2195158.00
688	429183.20	2195121.85
689	429223.89	2195081.11
690	429284.71	2195098.87
691	429289.33	2195074.64
692	429308.25	2195014.52
693	429319.30	2194984.39
694	429338.77	2194983.12
695	429348.06	2194905.92
696	429351.70	2194895.97
697	429361.98	2194863.88
698	429370.85	2194831.38
699	429378.32	2194798.53
700	429384.36	2194765.38
701	429399.36	2194668.79
702	429405.41	2194635.57
703	429406.30	2194630.68
704	429415.20	2194592.99
612	429421.69	2194570.78
611	429463.83	2194569.53
706	429364.05	2195089.94
705	429367.34	2195054.06
710	429341.48	2195051.47
709	429338.89	2195077.37
708	429348.91	2195078.38
707	429348.10	2195088.69
706	429364.05	2195089.94
717	429441.84	2195362.77
716	429448.74	2195376.36

Номер точки	Координаты, м	
	X	Y
715	429484.65	2195425.59
714	429527.98	2195468.45
713	429587.40	2195510.83
712	429611.73	2195412.28
718	429500.29	2195379.28
717	429441.84	2195362.77
724	429635.74	2195419.30
723	429610.83	2195520.26
722	429632.23	2195530.83
721	429699.26	2195557.50
720	429789.83	2195579.86
719	429815.00	2195477.88
726	429769.42	2195462.56
725	429704.51	2195441.28
724	429635.74	2195419.30
Участок № 53		
727	429475.64	2194680.72
728	429475.76	2194720.32
729	429476.81	2194727.60
730	429475.57	2194767.53
731	429501.78	2194787.34
732	429509.51	2194816.90
733	429498.76	2194881.04
734	429475.59	2194923.69
735	429475.26	2194963.32
736	429485.67	2194981.11
737	429571.82	2194987.59
738	429602.87	2194996.22
739	429639.08	2195030.89
740	429562.06	2195092.31
619	429420.17	2195112.11
618	429460.77	2194668.09
727	429475.64	2194680.72
Участок № 54		
702	429405.41	2194635.57
701	429399.36	2194668.79
700	429384.36	2194765.38
699	429378.32	2194798.53
698	429370.85	2194831.38
697	429361.98	2194863.88

Номер точки	Координаты, м	
	X	Y
696	429351.70	2194895.97
695	429348.06	2194905.92
741	429382.73	2194625.68
702	429405.41	2194635.57
Участок № 55		
692	429308.25	2195014.52
694	429338.77	2194983.12
744	429319.30	2194984.38
695	429348.06	2194905.92
692	429308.25	2195014.52
Участок № 56		
693	429319.30	2194984.39
692	429308.25	2195014.52
691	429289.33	2195074.64
690	429284.71	2195098.87
689	429223.89	2195081.11
688	429183.20	2195121.85
687	429174.52	2195158.00
686	429086.39	2195135.31
745	429088.43	2195049.30
746	429180.34	2194997.44
747	429181.88	2195044.85
748	429253.34	2195042.68
749	429251.63	2194988.78
693	429319.30	2194984.39
Участок № 57		
749	429251.63	2194988.78
748	429253.34	2195042.68
747	429181.88	2195044.85
746	429180.34	2194997.44
750	429196.34	2194988.41
749	429251.63	2194988.78
Участок № 58		
705	429367.34	2195054.06
706	429364.05	2195089.94
707	429348.10	2195088.69
708	429348.91	2195078.38
709	429338.89	2195077.37
710	429341.48	2195051.47
705	429367.34	2195054.06

Номер точки	Координаты, м	
	X	Y
Участок № 59		
621	429416.98	2195147.09
751	429418.72	2195183.00
623	429416.68	2195192.82
622	429412.89	2195191.73
621	429416.98	2195147.09
Участок № 60		
680	429310.66	2195382.69
679	429321.57	2195406.64
678	429344.80	2195443.40
677	429372.19	2195476.82
676	429398.99	2195502.42
752	429079.78	2195412.91
685	429083.94	2195238.25
684	429086.71	2195238.97
683	429145.91	2195280.29
682	429182.75	2195294.90
681	429196.43	2195351.75
680	429310.66	2195382.69
Участок № 61		
627	429568.00	2195237.17
626	429515.51	2195221.56
711	429522.09	2195212.25
628	429581.98	2195241.46
627	429568.00	2195237.17
Участок № 62		
712	429611.73	2195412.28
713	429587.40	2195510.83
714	429527.98	2195468.45
715	429484.65	2195425.59
716	429448.74	2195376.36
717	429441.84	2195362.77
718	429500.29	2195379.28
712	429611.73	2195412.28
Участок № 63		
719	429815.00	2195477.88
720	429789.83	2195579.86
721	429699.26	2195557.50
722	429632.23	2195530.83
723	429610.83	2195520.26

Номер точки	Координаты, м	
	X	Y
724	429635.74	2195419.30
725	429704.51	2195441.28
726	429769.42	2195462.56
719	429815.00	2195477.88
Участок № 64		
640	429980.78	2195535.65
753	430001.47	2195601.29
648	429939.09	2195645.26
647	429892.54	2195617.45
646	429870.52	2195606.05
645	429847.58	2195596.37
644	429814.24	2195585.29
643	429838.77	2195485.91
642	429898.75	2195506.56
641	429963.16	2195529.28
640	429980.78	2195535.65
Участок № 65		
754	429896.72	2195180.50
755	429925.41	2195238.84
756	429893.32	2195246.21
635	429917.09	2195349.59
634	429881.11	2195337.28
633	429803.14	2195311.29
632	429724.96	2195285.95
631	429646.58	2195261.24
630	429609.55	2195249.90
757	429692.24	2195241.50
758	429748.31	2195165.94
759	429830.21	2195156.18
760	429830.78	2195156.39
754	429896.72	2195180.50
Участок № 66		
755	429925.41	2195238.84
761	429937.91	2195269.58
762	429936.58	2195277.96
637	429964.67	2195388.85
636	429928.05	2195397.27
635	429917.09	2195349.59
756	429893.32	2195246.21
755	429925.41	2195238.84

Номер точки	Координаты, м	
	X	Y
Участок № 67		
763	430162.46	2195984.03
764	430296.76	2196333.32
765	430305.88	2196357.16
766	430320.75	2196436.33
767	430349.94	2196509.27
768	430362.52	2196504.30
769	430363.97	2196508.12
770	430384.80	2196563.02
771	430404.03	2196618.17
772	430407.90	2196631.57
773	430397.27	2196652.63
774	430381.00	2196597.57
775	430358.54	2196537.19
776	430323.33	2196445.61
777	430307.93	2196409.63
778	430294.61	2196370.93
779	430237.68	2196222.85
780	430217.87	2196171.33
781	430134.56	2195954.68
782	430158.50	2195973.48
763	430162.46	2195984.03
Участок № 68		
783	430437.43	2196750.37
784	430438.58	2196757.51
785	430448.10	2196822.12
786	430453.65	2196891.54
787	430454.57	2196961.17
788	430450.87	2197030.71
789	430442.56	2197099.84
790	430429.67	2197168.28
791	430412.26	2197235.70
792	430390.41	2197301.82
793	430364.22	2197366.34
794	430360.70	2197373.58
795	430350.14	2197396.67
796	430347.09	2197393.57
797	430346.10	2197386.50
798	430351.94	2197369.86
799	430370.19	2197317.76

Номер точки	Координаты, м	
	X	Y
800	430390.36	2197247.89
801	430409.08	2197177.52
802	430423.86	2197106.17
803	430433.84	2197034.02
804	430438.56	2196961.27
805	430441.06	2196888.51
806	430440.70	2196829.14
807	430430.41	2196770.01
808	430428.69	2196763.38
783	430437.43	2196750.37
Участок № 69		
809	430298.10	2197456.07
810	430297.24	2197457.64
811	430290.46	2197470.13
812	430288.31	2197468.87
813	430296.43	2197455.08
809	430298.10	2197456.07
Участок № 70		
814	430104.13	2197717.89
815	430097.34	2197730.60
816	430048.80	2197777.22
817	429985.78	2197837.78
818	429923.82	2197900.04
819	429858.51	2197974.84
820	429816.79	2198013.40
820	429816.79	2198013.40
821	429848.93	2197972.78
822	429881.92	2197934.83
823	429916.51	2197898.49
824	429952.67	2197863.26
814	430104.13	2197717.89
Участок № 71		
825	429781.51	2198063.19
826	429788.07	2198073.39
827	429774.27	2198095.16
828	429761.80	2198102.24
829	429752.86	2198108.11
830	429760.65	2198094.98
830	429760.65	2198094.98
825	429781.51	2198063.19

Номер точки	Координаты, м	
	X	Y
Участок № 72		
831	429744.48	2198122.23
832	429750.69	2198132.89
833	429748.49	2198137.03
834	429730.43	2198146.75
835	429734.99	2198138.23
835	429734.99	2198138.23
831	429744.48	2198122.23
Участок № 73		
836	429727.36	2198152.51
837	429733.19	2198164.20
838	429709.41	2198203.07
839	429695.61	2198234.87
840	429671.15	2198291.20
841	429627.64	2198391.40
842	429558.69	2198554.38
843	429328.49	2199084.57
844	429309.46	2199128.29
845	429274.37	2199208.94
846	429254.16	2199255.42
847	429225.96	2199331.04
848	429190.93	2199429.78
849	429172.89	2199493.48
850	429159.77	2199547.89
851	429157.29	2199548.18
852	429164.85	2199512.58
853	429174.62	2199473.18
854	429185.76	2199434.14
855	429198.30	2199395.39
856	429212.08	2199357.38
857	429238.56	2199292.99
858	429274.98	2199185.20
859	429292.62	2199147.00
860	429319.03	2199102.80
861	429468.01	2198750.72
862	429467.66	2198745.05
863	429532.09	2198581.79
864	429579.97	2198471.56
865	429618.85	2198382.98
866	429631.90	2198354.36

Номер точки	Координаты, м	
	X	Y
867	429682.38	2198243.14
868	429711.30	2198182.58
836	429727.36	2198152.51
Участок № 74		
869	429279.89	2199174.57
858	429274.98	2199185.20
870	429273.15	2199190.62
871	429263.02	2199186.40
872	429269.73	2199170.33
869	429279.89	2199174.57
Участок № 75		
873	429240.67	2200355.12
874	429247.53	2200370.76
875	429242.01	2200373.08
876	429244.59	2200378.93
877	429229.97	2200384.64
878	429221.91	2200364.00
873	429240.67	2200355.12
Участок № 76		
879	429493.40	2200974.93
880	429504.31	2201001.96
881	429486.26	2201009.64
882	429474.93	2200981.53
879	429493.40	2200974.93
Участок № 77		
883	429785.60	2201866.10
884	429784.91	2201869.42
885	429773.05	2201867.31
886	429773.55	2201864.10
883	429785.60	2201866.10
Участок № 78		
884	429784.91	2201869.42
887	429771.89	2201932.54
888	429750.75	2201980.25
889	429729.38	2202026.59
890	429720.21	2202043.03
891	429746.61	2201970.07
892	429767.94	2201899.78
885	429773.05	2201867.31
884	429784.91	2201869.42

Номер точки	Координаты, м	
	X	Y
Участок № 79		
893	429630.48	2202202.68
894	429604.55	2202248.55
895	429595.47	2202263.13
896	429565.81	2202310.75
897	429548.60	2202342.09
898	429544.78	2202337.70
899	429569.71	2202293.91
900	429591.67	2202259.71
901	429614.25	2202226.40
893	429630.48	2202202.68
Участок № 80		
902	429518.30	2202392.94
903	429522.21	2202397.46
904	429514.17	2202415.94
905	429510.89	2202424.55
906	429504.78	2202425.12
907	429506.03	2202421.63
902	429518.30	2202392.94
Участок № 81		
905	429510.89	2202424.55
908	429500.22	2202452.49
909	429481.17	2202511.81
910	429464.58	2202571.04
911	429462.23	2202579.64
912	429454.17	2202539.46
913	429454.28	2202538.95
914	429457.86	2202492.07
915	429481.49	2202445.84
916	429495.32	2202451.36
906	429504.78	2202425.12
905	429510.89	2202424.55
Участок № 82		
912	429454.17	2202539.46
912	429454.17	2202539.46
911	429462.23	2202579.64
917	429340.52	2203025.13
918	429328.65	2203077.86
919	429321.68	2203116.21
920	429316.62	2203154.87

Номер точки	Координаты, м	
	X	Y
921	429315.17	2203171.74
922	429312.73	2203174.24
923	429276.98	2203222.15
924	429283.80	2203204.98
925	429292.25	2203180.62
926	429299.66	2203155.74
927	429312.87	2203107.54
928	429314.79	2203096.98
929	429317.46	2203090.81
930	429330.38	2203043.67
931	429335.91	2203018.10
932	429355.78	2202943.51
933	429369.11	2202877.10
934	429371.70	2202864.21
935	429379.35	2202848.89
936	429382.86	2202841.88
937	429400.97	2202775.45
938	429412.82	2202715.26
939	429439.09	2202608.64
912	429454.17	2202539.46
Участок № 83		
921	429315.17	2203171.74
940	429313.27	2203193.71
941	429312.28	2203223.47
942	429302.82	2203248.66
943	429262.83	2203333.42
944	429241.09	2203379.38
945	429219.01	2203346.37
946	429219.68	2203344.96
947	429263.65	2203252.62
948	429274.29	2203228.93
923	429276.98	2203222.15
922	429312.73	2203174.24
921	429315.17	2203171.74
Участок № 84		
945	429219.01	2203346.37
944	429241.09	2203379.38
949	429229.28	2203404.34
950	429214.83	2203449.54
951	429189.89	2203412.82

Номер точки	Координаты, м	
	X	Y
952	429202.73	2203380.57
945	429219.01	2203346.37
Участок № 85		
950	429214.83	2203449.54
953	429210.86	2203465.27
954	429206.57	2203502.18
955	429207.15	2203539.34
956	429212.60	2203576.11
957	429222.82	2203611.84
958	429237.63	2203645.93
959	429257.08	2203678.26
960	429435.45	2203935.02
961	429461.18	2203968.91
962	429464.62	2203972.65
963	429419.78	2204023.81
964	429449.87	2204050.17
965	429477.15	2204019.04
966	429496.21	2204007.02
967	429522.68	2204035.82
968	429618.36	2204133.24
969	429658.37	2204176.83
970	429693.16	2204219.27
971	429768.66	2204327.22
972	429770.53	2204330.00
973	429848.00	2204447.00
974	429854.43	2204460.19
975	429856.22	2204469.58
976	429854.68	2204493.82
977	429850.08	2204501.73
978	429671.39	2204242.14
979	429651.05	2204214.59
980	429640.14	2204202.05
981	429624.90	2204186.86
982	429598.40	2204164.24
983	429586.47	2204155.43
984	429572.28	2204144.99
985	429450.48	2204055.33
986	429439.79	2204047.64
987	429415.86	2204028.47
988	429410.46	2204024.14

Номер точки	Координаты, м	
	X	Y
989	429379.56	2204002.79
990	429127.18	2203838.83
991	429131.55	2203832.60
992	429227.70	2203695.37
992	429227.70	2203695.37
993	429207.34	2203661.53
994	429190.75	2203623.34
995	429179.30	2203583.31
996	429173.19	2203542.11
997	429172.54	2203500.48
998	429177.35	2203459.11
999	429187.54	2203418.74
951	429189.89	2203412.82
950	429214.83	2203449.54
1003	429239.86	2203898.01
1002	429288.91	2203821.70
1001	429288.75	2203812.25
1000	429233.16	2203732.18
1005	429220.85	2203732.15
1004	429146.67	2203838.03
1003	429239.86	2203898.01
1010	429351.89	2203963.61
1009	429388.22	2203977.97
1008	429427.21	2203980.40
1007	429407.93	2203955.01
1006	429349.52	2203870.92
1018	429325.69	2203899.49
1017	429287.26	2203864.79
1016	429278.27	2203865.99
1015	429262.70	2203890.21
1014	429264.49	2203900.34
1013	429320.31	2203942.85
1012	429321.88	2203944.05
1011	429325.21	2203946.39
1010	429351.89	2203963.61
1020	429586.99	2204149.79
1019	429592.32	2204141.33
1022	429579.56	2204131.57
1021	429574.23	2204140.03
1020	429586.99	2204149.79

Номер точки	Координаты, м	
	X	Y
Участок № 86		
1000	429233.16	2203732.18
1001	429288.75	2203812.25
1002	429288.91	2203821.70
1003	429239.86	2203898.01
1004	429146.67	2203838.03
1005	429220.85	2203732.15
1000	429233.16	2203732.18
Участок № 87		
1006	429349.52	2203870.92
1007	429407.93	2203955.01
1008	429427.21	2203980.40
1009	429388.22	2203977.97
1010	429351.89	2203963.61
1011	429325.21	2203946.39
1012	429321.88	2203944.05
1013	429320.31	2203942.85
1014	429264.49	2203900.34
1015	429262.70	2203890.21
1016	429278.27	2203865.99
1017	429287.26	2203864.79
1018	429325.69	2203899.49
1006	429349.52	2203870.92
Участок № 88		
1019	429592.32	2204141.33
1020	429586.99	2204149.79
1021	429574.23	2204140.03
1022	429579.56	2204131.57
1019	429592.32	2204141.33
Участок № 89		
1023	430207.41	2204978.46
1024	430272.86	2205075.64
1025	430359.59	2205204.42
1026	430396.51	2205259.89
1027	430428.72	2205315.15
1028	430451.96	2205365.42
1029	430471.72	2205419.93
1030	430487.69	2205479.61
1031	430494.91	2205518.88
1032	430496.60	2205549.86

Номер точки	Координаты, м	
	X	Y
1033	430486.67	2205564.73
1034	430498.39	2205582.80
1035	430499.49	2205601.06
1036	430495.16	2205609.20
1037	430498.27	2205616.76
1038	430492.60	2205628.81
1039	430484.51	2205646.03
1040	430469.06	2205658.70
1041	430465.48	2205601.86
1042	430459.23	2205525.78
1043	430449.04	2205468.38
1044	430433.16	2205412.27
1045	430411.75	2205358.03
1046	430385.04	2205306.22
1047	430342.42	2205239.80
1048	429976.96	2204697.12
1049	429942.29	2204645.63
1050	429934.56	2204626.39
1051	429920.51	2204604.06
1052	429924.12	2204604.84
1052	429924.12	2204604.84
1053	429960.15	2204625.29
1054	429984.26	2204647.53
1055	429994.06	2204661.63
1023	430207.41	2204978.46
Участок № 90		
1056	430562.21	2205889.98
1057	430591.33	2205957.14
1058	430684.03	2206170.89
1059	430705.63	2206220.70
1060	430674.09	2206233.42
1061	430535.13	2205913.01
1062	430519.29	2205875.92
1063	430501.84	2205830.97
1064	430515.88	2205856.22
1065	430519.69	2205867.68
1066	430536.68	2205861.39
1066	430536.68	2205861.39
1067	430552.37	2205866.89
1056	430562.21	2205889.98

Номер точки	Координаты, м	
	X	Y
Участок № 91		
1068	430577.16	2205875.95
1069	430574.59	2205886.06
1056	430562.21	2205889.98
1067	430552.37	2205866.89
1068	430577.16	2205875.95
Участок № 92		
1070	430765.82	2206359.50
1070	430765.82	2206359.50
1071	430784.74	2206403.13
1072	430740.14	2206385.74
1073	430735.45	2206374.94
1074	430736.72	2206375.38
1070	430765.82	2206359.50
Участок № 93		
1075	430828.24	2206503.43
1076	430941.45	2206764.50
1077	430993.15	2206883.37
1078	431006.77	2206909.55
1079	431036.17	2207017.75
1079	431036.17	2207017.75
1079	431036.17	2207017.75
1080	431026.54	2207006.09
1081	430996.35	2206964.46
1082	430973.09	2206922.06
1083	430951.18	2206872.38
1084	430810.95	2206549.03
1085	430786.48	2206492.60
1075	430828.24	2206503.43
Участок № 94		
1086	431099.63	2207041.70
1087	431127.76	2207084.35
1088	431146.04	2207121.72
1089	431134.38	2207188.60
1090	431125.98	2207160.39
1091	431110.92	2207125.08
1092	431085.19	2207080.22
1093	431083.74	2207078.37
1093	431083.74	2207078.37
1093	431083.74	2207078.37

Номер точки	Координаты, м	
	X	Y
1094	431061.69	2206992.64
1086	431099.63	2207041.70
Участок № 95		
1095	431170.17	2207187.85
1096	431179.81	2207236.72
1097	431183.56	2207288.00
1098	431180.85	2207340.60
1099	431174.25	2207385.51
1100	431165.02	2207442.81
1101	431126.19	2207685.22
1102	431042.54	2208176.25
1103	431038.78	2208205.73
1104	431036.00	2208273.22
1105	431041.04	2208340.56
1106	431053.83	2208406.86
1107	431074.21	2208471.24
1108	431101.89	2208532.84
1109	431136.51	2208590.81
1110	431177.60	2208644.40
1111	431212.73	2208684.75
1111	431212.73	2208684.75
1112	431191.99	2208708.00
1113	431178.50	2208695.56
1114	431139.27	2208651.56
1115	431114.90	2208619.34
1116	431099.14	2208596.50
1117	431088.66	2208567.68
1118	431054.09	2208512.15
1119	431045.66	2208491.64
1120	431023.84	2208426.49
1121	431008.87	2208355.89
1122	431002.84	2208297.26
1123	431002.32	2208240.91
1124	431006.70	2208186.60
1125	431022.64	2208085.57
1126	431040.93	2207976.27
1127	431074.63	2207774.86
1128	431109.37	2207567.29
1129	431131.76	2207433.45
1130	431146.16	2207344.20

Номер точки	Координаты, м	
	X	Y
1131	431148.02	2207319.65
1132	431168.86	2207183.90
1095	431170.17	2207187.85
Участок № 96		
1133	431082.94	2207725.20
1134	431081.78	2207732.12
1135	431075.73	2207731.42
1136	431077.02	2207724.53
1133	431082.94	2207725.20
Участок № 97		
1137	431030.80	2207719.24
1138	431029.64	2207726.15
1139	431005.97	2207723.44
1140	430996.98	2207730.46
1140	430996.98	2207730.46
1141	430992.62	2207732.91
1142	430979.15	2207734.59
1143	430975.94	2207708.79
1144	431001.74	2207705.58
1145	431003.05	2207716.06
1137	431030.80	2207719.24
Участок № 98		
1146	431450.92	2208867.26
1147	431657.13	2209035.67
1147	431657.13	2209035.67
1148	431640.22	2209057.30
1149	431771.51	2209162.33
1150	431635.41	2209057.05
1151	431444.71	2208897.82
1152	431393.00	2208850.67
1153	431388.78	2208854.23
1154	431384.78	2208851.23
1155	431386.67	2208849.01
1156	431345.30	2208813.98
1157	431351.31	2208806.86
1158	431329.29	2208792.74
1159	431323.52	2208800.01
1160	431314.78	2208811.04
1161	431225.42	2208738.82
1112	431191.99	2208708.00

Номер точки	Координаты, м	
	X	Y
1111	431212.73	2208684.75
1162	431221.77	2208695.12
1163	431289.61	2208749.67
1164	431291.88	2208751.21
1165	431282.28	2208761.39
1166	431297.84	2208774.50
1167	431309.24	2208763.13
1168	431325.88	2208778.84
1169	431328.32	2208775.99
1170	431361.86	2208798.80
1146	431450.92	2208867.26
Участок № 99		
1167	431309.24	2208763.13
1166	431297.84	2208774.50
1165	431282.28	2208761.39
1164	431291.88	2208751.21
1167	431309.24	2208763.13
Участок № 100		
1169	431328.32	2208775.99
1168	431325.88	2208778.84
1167	431309.24	2208763.13
1171	431311.59	2208764.61
1169	431328.32	2208775.99
Участок № 101		
1172	431691.29	2209024.79
1173	431672.46	2209047.97
1147	431657.13	2209035.67
1174	431671.17	2209017.73
1175	431671.60	2209015.86
1176	431674.52	2209011.86
1172	431691.29	2209024.79
Участок № 102		
1177	432140.66	2209473.56
1178	432022.83	2209379.03
1179	431922.39	2209298.47
1180	431877.37	2209262.35
1181	431859.77	2209243.23
1182	431794.20	2209183.15
1149	431771.51	2209162.33
1148	431640.22	2209057.30

Номер точки	Координаты, м	
	X	Y
1147	431657.13	2209035.67
1183	432346.57	2209588.75
1184	432397.00	2209629.22
1185	432405.72	2209651.59
1185	432405.72	2209651.59
1186	432425.37	2209701.96
1187	432387.71	2209671.75
1188	432378.14	2209583.85
1177	432140.66	2209473.56
Участок № 103		
1189	433019.76	2210135.45
1190	433064.47	2210177.20
1191	433101.86	2210219.49
1192	433130.62	2210258.21
1192	433130.62	2210258.21
1193	433160.64	2210241.29
1194	433167.69	2210249.94
1195	433171.11	2210270.22
1196	433228.22	2210445.60
1197	433222.80	2210447.80
1198	433251.20	2210517.58
1199	433272.08	2210564.99
1200	433279.25	2210584.36
1201	433332.90	2210758.74
1202	433305.00	2210790.75
1203	433277.18	2210721.73
1204	433250.89	2210656.24
1205	433248.60	2210650.54
1206	433235.46	2210617.81
1207	433197.47	2210541.16
1208	433220.62	2210527.15
1209	433082.77	2210306.53
1210	433036.21	2210239.20
1211	432996.14	2210186.24
1212	432985.11	2210168.72
1213	432964.33	2210148.67
1214	432941.44	2210126.96
1215	432926.31	2210111.99
1216	432921.44	2210107.99
1217	432904.61	2210092.03

Номер точки	Координаты, м	
	X	Y
1218	432814.22	2210015.93
1219	432762.42	2209972.35
1220	432701.82	2209923.73
1221	432666.82	2209896.17
1222	432662.69	2209901.93
1223	432655.95	2209896.70
1224	432660.04	2209890.83
1225	432542.65	2209837.77
1226	432538.18	2209793.06
1227	432509.49	2209719.50
1228	432546.16	2209748.93
1229	432787.52	2209942.50
1189	433019.76	2210135.45
Участок № 104		
1230	432981.02	2210236.42
1231	433017.43	2210279.16
1232	433022.91	2210286.67
1236	433023.00	2210293.15
1242	433020.03	2210302.36
1247	433015.02	2210308.71
1248	432982.64	2210262.67
1249	432943.97	2210218.56
1254	432951.55	2210215.41
1259	432959.74	2210214.88
1230	432981.02	2210236.42
Участок № 105		
1248	432982.64	2210262.67
1247	433015.02	2210308.71
1263	432963.42	2210350.60
1264	432928.26	2210346.93
1265	432892.82	2210303.22
1266	432894.49	2210300.92
1267	432906.00	2210271.69
1268	432909.39	2210246.36
1269	432922.40	2210235.81
1270	432941.48	2210230.34
1249	432943.97	2210218.56
1248	432982.64	2210262.67
Участок № 106		
1271	432658.04	2210677.89

Номер точки	Координаты, м	
	X	Y
1272	432689.24	2210734.91
1278	432692.12	2210743.83
1284	432691.52	2210753.18
1290	432687.51	2210761.65
1297	432679.32	2210768.84
1298	432622.30	2210800.05
1304	432613.29	2210802.94
1307	432608.54	2210803.06
1308	432601.48	2210790.42
1309	432556.61	2210710.17
1314	432561.59	2210703.24
1318	432567.09	2210699.17
1319	432578.80	2210692.76
1320	432584.94	2210689.40
1321	432624.11	2210667.96
1333	432642.37	2210665.69
1341	432653.26	2210671.70
1271	432658.04	2210677.89
Участок № 107		
1308	432601.48	2210790.42
1307	432608.54	2210803.06
1346	432603.52	2210802.27
1347	432596.70	2210799.16
1348	432592.35	2210795.53
1308	432601.48	2210790.42
Участок № 108		
1349	433227.79	2210228.32
1350	433233.41	2210263.30
1351	433285.67	2210422.22
1196	433228.22	2210445.60
1195	433171.11	2210270.22
1194	433167.69	2210249.94
1193	433160.64	2210241.29
1352	433219.59	2210208.05
1349	433227.79	2210228.32
Участок № 109		
353	433972.05	2209831.66
354	433982.74	2209893.12
355	434134.48	2210212.16
356	434116.88	2210220.53

Номер точки	Координаты, м	
	X	Y
1357	434033.18	2210260.33
1358	434007.28	2210275.28
1359	433974.55	2210297.82
1360	433951.40	2210316.75
1361	433827.94	2210436.01
1362	433795.16	2210466.77
1363	433750.59	2210510.43
1364	433711.54	2210547.87
1365	433699.71	2210554.00
1366	433687.28	2210560.43
1367	433513.77	2210593.35
1368	433470.97	2210594.43
1369	433430.06	2210581.80
1370	433408.97	2210571.31
1371	433375.90	2210545.80
1372	433355.05	2210509.60
1373	433291.28	2210321.66
1374	433253.45	2210324.23
1350	433233.41	2210263.30
1349	433227.79	2210228.32
1352	433219.59	2210208.05
1375	433455.90	2210074.83
1376	433627.22	2210019.94
1377	433698.30	2210022.85
1378	433738.69	2210014.41
1379	433758.91	2209990.86
1380	433768.98	2209942.02
1381	433844.77	2209871.33
1382	433899.99	2209808.27
1383	433952.38	2209800.37
1353	433972.05	2209831.66
Участок № 110		
1365	433699.71	2210554.00
1384	433696.49	2210557.05
1385	433650.95	2210600.43
1386	433644.87	2210606.36
1387	433644.27	2210603.20
1388	433517.39	2210627.27
1389	433466.26	2210628.56
1390	433417.39	2210613.48

Номер точки	Координаты, м	
	X	Y
1391	433390.84	2210600.27
1392	433349.80	2210568.60
1393	433337.18	2210572.92
1394	433285.98	2210422.09
1351	433285.67	2210422.22
1374	433253.45	2210324.23
1373	433291.28	2210321.66
1372	433355.05	2210509.60
1371	433375.90	2210545.80
1370	433408.97	2210571.31
1369	433430.06	2210581.80
1368	433470.97	2210594.43
1367	433513.77	2210593.35
1366	433687.28	2210560.43
1365	433699.71	2210554.00
Участок № 111		
1387	433644.27	2210603.20
1386	433644.87	2210606.36
1395	433608.09	2210642.27
1396	433603.81	2210645.77
1397	433515.98	2210642.72
1398	433502.86	2210657.74
1390	433417.39	2210613.48
1389	433466.26	2210628.56
1388	433517.39	2210627.27
1387	433644.27	2210603.20
Участок № 112		
1391	433390.84	2210600.27
1393	433337.18	2210572.92
1392	433349.80	2210568.60
1391	433390.84	2210600.27
Участок № 113		
1399	433286.41	2210597.52
1400	433337.84	2210730.47
1401	433373.15	2210817.25
1402	433330.77	2210854.67
1402	433305.00	2210790.75
1401	433332.90	2210758.74
1400	433279.25	2210584.36
1399	433272.08	2210564.99

Номер точки	Координаты, м	
	X	Y
1399	433286.41	2210597.52
Участок № 114		
1403	433410.48	2210908.99
1404	433413.41	2210918.91
1405	433423.13	2210939.93
1406	433437.63	2210973.83
1407	433484.77	2211064.45
1408	433543.01	2211154.81
1409	433581.00	2211211.69
1410	433577.53	2211213.79
1411	433562.69	2211225.66
1412	433567.44	2211232.91
1413	433558.25	2211238.85
1414	433433.22	2211083.27
1415	433377.76	2210971.25
1402	433330.77	2210854.67
1401	433373.15	2210817.25
1403	433410.48	2210908.99
Участок № 115		
1416	433608.98	2211253.58
1417	433610.11	2211255.27
1418	433581.28	2211273.32
1419	433580.12	2211271.58
1420	433580.78	2211271.13
1416	433608.98	2211253.58
Участок № 116		
1421	433652.01	2211318.00
1422	433677.15	2211339.87
1423	433699.03	2211370.15
1424	433706.12	2211383.86
1425	433700.17	2211387.79
1425	433700.17	2211387.79
1426	433697.27	2211383.33
1427	433686.49	2211391.89
1428	433711.43	2211426.86
1429	433691.56	2211440.68
1430	433682.76	2211425.27
1431	433673.37	2211411.21
1432	433617.35	2211327.32
1418	433581.28	2211273.32

Номер точки	Координаты, м	
	X	Y
1417	433610.11	2211255.27
1433	433620.12	2211270.26
1421	433652.01	2211318.00
Участок № 117		
1434	433745.36	2211463.31
1435	433762.34	2211505.29
1436	433771.22	2211531.75
1437	433779.37	2211564.70
1438	433784.81	2211598.20
1439	433787.51	2211632.03
1440	433787.40	2211663.29
1441	433786.98	2211681.94
1442	433753.42	2211680.63
1443	433753.65	2211671.04
1444	433752.91	2211621.76
1445	433749.92	2211593.67
1446	433745.54	2211569.01
1447	433736.18	2211533.33
1448	433719.05	2211488.79
1449	433710.79	2211474.34
1450	433737.56	2211455.44
1454	433745.36	2211463.31
Участок № 118		
1441	433786.98	2211681.94
1451	433785.59	2211743.63
1452	433751.96	2211742.90
1442	433753.42	2211680.63
1441	433786.98	2211681.94
Участок № 119		
1451	433785.59	2211743.63
1453	433783.18	2211850.55
1454	433778.80	2212044.85
1455	433777.24	2212120.30
1456	433782.05	2212195.66
1457	433795.53	2212265.77
1458	433817.63	2212334.13
1459	433852.87	2212408.06
1460	433894.24	2212478.09
1461	433950.08	2212558.77
1462	434007.71	2212635.24

Номер точки	Координаты, м	
	X	Y
1463	434097.86	2212754.86
1464	434157.65	2212826.72
1465	434253.06	2212913.26
1466	434267.48	2212924.06
1467	434275.75	2212923.75
1468	434344.48	2212974.86
1469	434452.37	2213042.62
1470	434570.43	2213112.79
1471	434706.18	2213167.16
1472	434785.29	2213198.88
1473	434750.96	2213185.52
1474	434717.55	2213171.79
1475	434668.19	2213153.95
1476	434651.97	2213148.46
1477	434609.16	2213132.57
1478	434505.50	2213113.52
1479	434388.80	2213041.65
1480	434304.96	2212987.82
1481	434240.95	2212944.23
1482	434178.58	2212892.46
1483	434125.60	2212839.14
1484	434075.29	2212778.06
1485	434019.28	2212703.78
1486	433935.48	2212592.57
1487	433847.32	2212474.57
1488	433788.67	2212395.23
1489	433728.70	2212314.10
1490	433695.09	2212277.63
1491	433655.01	2212252.07
1492	433633.06	2212243.97
1493	433616.96	2212204.19
1494	433623.62	2212206.30
1495	433640.76	2212209.95
1496	433657.68	2212210.22
1497	433674.33	2212207.23
1498	433690.09	2212201.09
1499	433704.37	2212192.03
1500	433718.83	2212177.31
1501	433729.83	2212160.22
1502	433737.33	2212134.68

Номер точки	Координаты, м	
	X	Y
1503	433738.82	2212123.59
1504	433739.77	2212116.51
1505	433743.90	2212085.71
1506	433747.07	2211950.79
1507	433750.68	2211797.55
1452	433751.96	2211742.90
1451	433785.59	2211743.63
Участок № 120		
1508	433529.00	2212176.34
1509	433544.92	2212215.45
1510	433517.71	2212206.83
1511	433517.58	2212231.93
1512	433509.65	2212231.93
1513	433509.77	2212204.31
1514	433453.48	2212186.48
1515	433376.85	2212163.31
1516	433339.92	2212152.32
1517	433281.79	2212135.02
1518	433222.75	2212123.42
1519	433251.07	2212091.03
1520	433292.66	2212100.32
1521	433336.03	2212113.31
1522	433378.47	2212128.69
1523	433430.29	2212145.09
1524	433481.51	2212161.31
1508	433529.00	2212176.34
Участок № 121		
1525	433523.58	2212231.92
1526	433523.62	2212252.17
1527	433503.70	2212252.23
1528	433503.32	2212231.94
1512	433509.65	2212231.93
1512	433509.65	2212231.93
1511	433517.58	2212231.93
1525	433523.58	2212231.92
Участок № 122		
1519	433251.07	2212091.03
1518	433222.75	2212123.42
1529	433217.06	2212122.30
1530	433151.81	2212116.98

Номер точки	Координаты, м	
	X	Y
1531	433182.41	2212081.93
1532	433191.20	2212082.41
1533	433245.96	2212089.89
1519	433251.07	2212091.03
Участок № 123		
1531	433182.41	2212081.93
1530	433151.81	2212116.98
1534	433151.31	2212116.94
1535	433105.62	2212118.37
1536	432994.38	2212135.41
1537	432954.83	2212151.14
1538	432840.75	2212196.49
1539	432731.46	2212270.44
1540	432727.06	2212258.10
1541	432721.98	2212240.21
1542	432764.48	2212211.41
1543	432817.53	2212176.21
1544	432867.70	2212148.58
1545	432944.68	2212115.39
1546	432985.64	2212098.46
1547	432988.27	2212098.00
1548	432996.22	2212096.61
1549	433074.66	2212082.91
1550	433147.62	2212080.01
1531	433182.41	2212081.93
Участок № 124		
1541	432721.98	2212240.21
1540	432727.06	2212258.10
1539	432731.46	2212270.44
1551	432688.70	2212299.38
1552	432678.90	2212271.87
1553	432678.43	2212269.71
1554	432695.48	2212258.16
1541	432721.98	2212240.21
Участок № 125		
1555	432678.19	2212269.87
1551	432688.70	2212299.38
1556	432598.44	2212360.45
1557	432580.83	2212372.36
1558	432573.64	2212377.23

Номер точки	Координаты, м	
	X	Y
1559	432543.44	2212421.81
1560	432336.39	2212561.91
1561	432283.77	2212573.37
1562	431764.88	2212924.47
1563	431332.45	2213225.32
1564	431315.64	2213200.32
1565	431622.16	2212986.09
1566	432114.08	2212651.76
1567	432456.03	2212420.26
1555	432678.19	2212269.87
Участок № 126		
1557	432580.83	2212372.36
1568	432589.12	2212388.72
1569	432596.75	2212403.77
1570	432578.91	2212412.81
1571	432572.49	2212400.14
1572	432566.34	2212388.01
1558	432573.64	2212377.23
1557	432580.83	2212372.36
Участок № 127		
1564	431315.64	2213200.32
1563	431332.45	2213225.32
1573	431230.15	2213296.93
1574	431212.85	2213272.17
1574	431212.85	2213272.17
1564	431315.64	2213200.32
Участок № 128		
1575	434905.42	2213256.59
1576	434932.43	2213271.47
1577	434932.74	2213277.02
1578	434860.71	2213237.90
1579	434814.02	2213213.86
1473	434750.96	2213185.52
1472	434785.29	2213198.88
1580	434866.81	2213236.75
1575	434905.42	2213256.59
Участок № 129		
1581	434931.01	2213240.44
1582	434932.29	2213267.62
1576	434932.43	2213271.47

Номер точки	Координаты, м	
	X	Y
1575	434905.42	2213256.59
1583	434904.61	2213242.48
1581	434931.01	2213240.44
Участок № 130		
1584	435406.26	2213667.00
1585	435994.75	2214397.04
1586	435988.92	2214401.77
1587	435680.17	2214018.75
1588	435670.18	2214006.35
1589	435396.36	2213666.67
1590	435380.20	2213647.56
1591	435373.33	2213639.43
1592	435348.71	2213610.31
1593	435298.37	2213556.15
1594	435245.54	2213504.41
1595	435190.35	2213455.20
1596	435132.91	2213408.63
1597	435073.34	2213364.81
1598	435029.60	2213335.70
1599	435029.16	2213326.25
1600	435063.49	2213349.24
1601	435096.97	2213372.91
1602	435129.85	2213397.42
1603	435162.07	2213422.75
1604	435193.65	2213448.89
1605	435209.19	2213462.25
1606	435239.76	2213489.57
1607	435269.62	2213517.66
1608	435298.44	2213546.15
1609	435326.54	2213575.36
1610	435353.89	2213605.26
1611	435380.49	2213635.84
1584	435406.26	2213667.00
Участок № 131		
1585	435994.75	2214397.04
1612	436032.40	2214443.75
1613	436026.58	2214448.48
1586	435988.92	2214401.77
1585	435994.75	2214397.04
Участок № 132		

Номер точки	Координаты, м	
	X	Y
1612	436032.40	2214443.75
1612	436032.40	2214443.75
1614	436123.61	2214556.90
1615	436122.81	2214567.86
1613	436026.58	2214448.48
1612	436032.40	2214443.75
Участок № 133		
1616	436170.32	2214615.68
1617	436194.07	2214647.63
1618	436225.06	2214691.69
1619	436217.14	2214695.33
1620	436201.78	2214671.63
1621	436138.48	2214587.30
1615	436122.81	2214567.86
1614	436123.61	2214556.90
1622	436145.79	2214584.42
1616	436170.32	2214615.68
Участок № 134		
1623	436258.54	2214744.45
1624	436302.37	2214827.20
1625	436329.92	2214882.88
1625	436329.92	2214882.88
1626	436326.14	2214884.49
1627	436304.10	2214840.47
1628	436374.99	2214787.21
1629	436251.29	2214748.05
1619	436217.14	2214695.33
1618	436225.06	2214691.69
1630	436239.01	2214713.33
1623	436258.54	2214744.45
Участок № 135		
1631	436563.72	2214886.54
1632	436752.09	2215356.17
1633	436649.52	2215396.91
1634	436616.98	2215409.83
1635	436597.11	2215363.56
1636	436573.41	2215305.05
1637	436518.02	2215316.76
1638	436498.28	2215321.73
1639	436528.92	2215443.11

Номер точки	Координаты, м	
	X	Y
1640	436526.15	2215443.78
1641	436520.12	2215445.26
1642	436510.89	2215447.51
1642	436510.89	2215447.51
1643	436524.26	2215517.90
1644	436524.35	2215518.92
1645	436430.54	2215147.09
1646	436410.37	2215083.59
1647	436386.26	2215021.68
1648	436353.07	2214943.67
1649	436358.77	2214941.21
1650	436368.63	2214961.10
1651	436371.64	2214968.23
1652	436385.47	2214962.35
1653	436400.02	2214996.56
1654	436409.35	2215015.47
1655	436420.85	2215033.29
1656	436434.12	2215049.43
1657	436449.15	2215063.96
1658	436465.74	2215076.68
1659	436483.68	2215087.43
1660	436489.70	2215084.99
1661	436432.02	2214942.55
1631	436563.72	2214886.54
1665	436521.67	2215097.33
1664	436634.96	2215124.08
1663	436643.64	2215113.99
1662	436560.82	2214907.51
1667	436550.92	2214903.40
1666	436458.97	2214942.50
1665	436521.67	2215097.33
1682	436637.96	2215382.67
1681	436647.23	2215386.52
1680	436731.43	2215353.08
1679	436735.62	2215343.32
1678	436672.95	2215187.07
1687	436663.48	2215179.24
1686	436593.37	2215165.62
1685	436570.45	2215167.84
1684	436553.07	2215174.88

Номер точки	Координаты, м	
	X	Y
1683	436624.80	2215352.01
1682	436637.96	2215382.67
1671	436465.13	2215156.48
1672	436442.72	2215163.39
1671	436465.13	2215156.48
1670	436487.02	2215143.95
1669	436495.17	2215141.04
1668	436490.46	2215127.83
1677	436467.87	2215117.59
1676	436446.60	2215104.85
1675	436426.92	2215089.76
1674	436420.32	2215092.04
1673	436424.40	2215103.85
1672	436442.72	2215163.39
1671	436465.13	2215156.48
1689	436540.17	2215209.63
1688	436523.00	2215167.22
1697	436501.29	2215174.96
1696	436487.60	2215182.80
1695	436477.71	2215195.09
1694	436472.99	2215210.15
1693	436474.09	2215225.89
1692	436477.04	2215237.58
1691	436496.63	2215232.65
1690	436537.41	2215216.14
1689	436540.17	2215209.63
1698	436549.55	2215232.80
1705	436543.04	2215230.04
1704	436507.98	2215244.24
1703	436504.56	2215250.96
1702	436516.12	2215296.73
1701	436522.23	2215300.54
1700	436568.66	2215290.72
1699	436571.19	2215286.24
1698	436549.55	2215232.80
Участок № 136		
661	436432.02	2214942.55
660	436489.70	2215084.99
659	436483.68	2215087.43
658	436465.74	2215076.68

Номер точки	Координаты, м	
	X	Y
1657	436449.15	2215063.96
1656	436434.12	2215049.43
1655	436420.85	2215033.29
1654	436409.35	2215015.47
1653	436400.02	2214996.56
1652	436385.47	2214962.35
1661	436432.02	2214942.55
Участок № 137		
1662	436560.82	2214907.51
1663	436643.64	2215113.99
1664	436634.96	2215124.08
1665	436521.67	2215097.33
1666	436458.97	2214942.50
1667	436550.92	2214903.40
1662	436560.82	2214907.51
Участок № 138		
1668	436490.46	2215127.83
1669	436495.17	2215141.04
1670	436487.02	2215143.95
1671	436465.13	2215156.48
1672	436442.72	2215163.39
1671	436465.13	2215156.48
1672	436442.72	2215163.39
1673	436424.40	2215103.85
1674	436420.32	2215092.04
1675	436426.92	2215089.76
1676	436446.60	2215104.85
1677	436467.87	2215117.59
1668	436490.46	2215127.83
Участок № 139		
1678	436672.95	2215187.07
1679	436735.62	2215343.32
1680	436731.43	2215353.08
1681	436647.23	2215386.52
1682	436637.96	2215382.67
1683	436624.80	2215352.01
1684	436553.07	2215174.88
1685	436570.45	2215167.84
1686	436593.37	2215165.62
1687	436663.48	2215179.24

Номер точки	Координаты, м	
	X	Y
1678	436672.95	2215187.07
Участок № 140		
1688	436523.00	2215167.22
1689	436540.17	2215209.63
1690	436537.41	2215216.14
1691	436496.63	2215232.65
1692	436477.04	2215237.58
1693	436474.09	2215225.89
1694	436472.99	2215210.15
1695	436477.71	2215195.09
1696	436487.60	2215182.80
1697	436501.29	2215174.96
1688	436523.00	2215167.22
Участок № 141		
1698	436549.55	2215232.80
1699	436571.19	2215286.24
1700	436568.66	2215290.72
1701	436522.23	2215300.54
1702	436516.12	2215296.73
1703	436504.56	2215250.96
1704	436507.98	2215244.24
1705	436543.04	2215230.04
1698	436549.55	2215232.80
Участок № 142		
1636	436573.41	2215305.05
1635	436597.11	2215363.56
1634	436616.98	2215409.83
1706	436540.05	2215440.39
1639	436528.92	2215443.11
1638	436498.28	2215321.73
1637	436518.02	2215316.76
1636	436573.41	2215305.05
Участок № 143		
1707	436481.00	2215836.75
1708	436477.27	2215846.17
1709	436464.86	2215877.59
1710	436462.01	2215885.48
1711	436459.36	2215892.83
1711	436459.36	2215892.83
1712	436458.07	2215870.68

Номер точки	Координаты, м	
	X	Y
1713	436472.43	2215850.23
1707	436481.00	2215836.75
Участок № 144		
1714	436370.08	2216092.57
1715	436370.13	2216101.75
1716	436370.70	2216109.97
1717	436354.53	2216110.67
1718	436353.78	2216093.28
1714	436370.08	2216092.57
Участок № 145		
1719	436387.63	2216230.19
1720	436412.62	2216395.93
1721	436422.23	2216456.72
1722	436432.29	2216507.63
1723	436438.17	2216523.18
1724	436425.56	2216504.46
1725	436418.04	2216500.92
1726	436405.28	2216440.87
1727	436393.00	2216367.57
1728	436383.87	2216293.67
1729	436378.76	2216223.70
1719	436387.63	2216230.19
Участок № 146		
1723	436438.17	2216523.18
1730	436450.90	2216576.75
1731	436467.43	2216636.15
1732	436483.12	2216684.02
1733	436494.50	2216717.52
1734	436513.36	2216774.48
1735	436505.06	2216777.29
1736	436456.89	2216634.10
1737	436422.57	2216516.45
1738	436420.75	2216510.19
1725	436418.04	2216500.92
1724	436425.56	2216504.46
1723	436438.17	2216523.18
Участок № 147		
1739	436642.54	2217029.59
1740	436676.24	2217081.33
1741	436711.90	2217131.74

Номер точки	Координаты, м	
	X	Y
1742	436749.46	2217180.75
1743	436788.87	2217228.29
1744	436829.99	2217274.20
1745	436976.25	2217431.36
1746	437021.87	2217482.06
1746	437021.87	2217482.06
1747	437013.12	2217487.54
1748	437011.75	2217486.04
1749	437006.81	2217480.63
1750	436997.81	2217470.78
1751	436959.00	2217428.31
1752	436861.17	2217323.12
1753	436835.76	2217291.41
1754	436786.52	2217236.17
1755	436739.52	2217178.59
1756	436695.05	2217119.05
1757	436653.19	2217057.64
1758	436614.03	2216994.47
1759	436577.63	2216929.68
1760	436544.06	2216863.37
1761	436505.06	2216777.29
1764	436513.36	2216774.48
1761	436528.14	2216810.83
1762	436553.61	2216867.19
1763	436581.18	2216922.45
1764	436610.83	2216976.61
1769	436642.54	2217029.59
Участок № 148		
1750	436997.81	2217470.78
1749	437006.81	2217480.63
1765	436995.17	2217492.41
1766	436996.72	2217495.03
1767	436983.30	2217503.09
1768	436974.23	2217488.02
1769	436989.01	2217479.51
1750	436997.81	2217470.78
Участок № 149		
1770	438035.55	2218722.22
1771	438387.46	2219136.87
1772	438488.03	2219261.12

Номер точки	Координаты, м	
	X	Y
1773	438582.72	2219389.90
1774	438800.96	2219701.66
1775	438910.13	2219860.32
1776	439016.71	2220020.68
1777	439120.69	2220182.73
1778	439222.04	2220346.44
1779	439320.75	2220511.76
1780	439416.78	2220678.64
1781	439510.11	2220847.05
1782	439600.71	2221016.92
1783	439623.91	2221062.64
1784	439608.11	2221080.58
1785	439584.24	2221015.07
1786	439570.52	2220980.82
1787	439554.66	2220947.51
1788	439484.48	2220811.39
1789	439461.55	2220766.93
1790	439457.10	2220758.46
1791	439452.50	2220750.06
1792	439447.77	2220741.74
1793	439445.89	2220738.47
1794	439430.93	2220712.46
1795	439390.68	2220642.47
1796	439387.96	2220637.75
1797	439384.91	2220632.44
1798	439347.97	2220568.19
1799	439314.57	2220510.25
1800	439274.40	2220441.21
1801	439233.68	2220372.50
1802	439192.40	2220304.10
1803	439150.74	2220236.28
1804	439108.53	2220168.79
1805	439065.78	2220101.65
1806	439030.96	2220047.90
1807	439022.50	2220034.84
1808	439003.55	2220006.09
1809	438978.70	2219968.40
1810	438934.36	2219902.28
1811	438889.49	2219836.54
1812	438844.11	2219771.15

Номер точки	Координаты, м	
	X	Y
1813	438562.99	2219369.71
1814	438551.45	2219353.24
1815	438523.76	2219313.70
1816	438365.62	2219128.05
1817	438174.19	2218903.32
1818	438105.92	2218822.14
1819	438068.14	2218777.62
1820	438048.70	2218754.72
1821	438012.73	2218712.33
1822	437952.97	2218638.77
1823	437948.41	2218627.57
1824	437264.88	2217790.98
1825	437073.54	2217555.45
1826	437070.05	2217551.51
1827	437045.25	2217523.52
1828	437054.95	2217518.94
1829	437127.95	2217605.78
1830	437737.23	2218355.76
1831	437746.23	2218366.84
1832	437781.27	2218409.97
1833	437789.88	2218420.57
1834	438007.20	2218688.08
1770	438035.55	2218722.22
Участок № 150		
1835	439978.57	2221808.85
1836	440091.47	2222078.72
1837	440197.75	2222351.28
1838	440297.32	2222626.35
1839	440390.12	2222903.77
1840	440476.12	2223183.38
1841	440813.62	2224330.54
1842	440806.19	2224331.88
1843	440453.46	2223132.99
1844	440429.29	2223052.97
1845	440404.53	2222973.14
1846	440379.19	2222893.50
1847	440353.28	2222814.04
1848	440326.78	2222734.77
1849	440299.70	2222655.69
1850	440272.05	2222576.82

Номер точки	Координаты, м	
	X	Y
1851	440243.83	2222498.15
1852	440215.03	2222419.69
1853	440185.65	2222341.44
1854	440155.71	2222263.41
1855	440125.20	2222185.60
1856	440096.37	2222116.23
1857	440040.08	2221980.88
1858	440027.43	2221950.48
1859	440005.74	2221898.31
1860	439987.99	2221849.01
1861	439942.78	2221742.94
1862	439860.13	2221553.53
1863	439848.26	2221529.17
1864	439837.32	2221506.73
1865	439819.15	2221476.59
1866	439810.44	2221462.15
1867	439789.41	2221430.57
1868	439755.89	2221380.24
1869	439739.07	2221354.97
1870	439734.20	2221347.55
1871	439729.45	2221340.07
1872	439724.80	2221332.52
1873	439734.31	2221331.80
1874	439754.71	2221338.27
1875	439766.66	2221348.12
1876	439859.09	2221541.83
1835	439978.57	2221808.85
Участок № 151		
1858	440027.43	2221950.48
1857	440040.08	2221980.88
1877	440022.96	2221987.61
1878	440011.18	2221957.63
1858	440027.43	2221950.48
Участок № 152		
1841	440813.62	2224330.54
1879	440890.79	2224592.85
1880	440909.29	2224645.21
1881	440933.41	2224695.60
1882	440962.78	2224743.12
1883	440997.06	2224787.23

Номер точки	Координаты, м	
	X	Y
1884	441005.20	2224795.67
1885	441034.66	2224845.64
1886	441084.17	2224911.05
1887	441087.42	2224914.43
1888	441085.75	2224968.12
1889	441052.57	2224930.94
1890	441018.39	2224886.91
1891	440987.29	2224840.66
1892	440959.39	2224792.40
1893	440934.84	2224742.35
1894	440913.75	2224690.76
1895	440896.26	2224638.01
1896	440885.06	2224599.95
1897	440883.34	2224594.10
1842	440806.19	2224331.88
1841	440813.62	2224330.54
Участок № 153		
1887	441087.42	2224914.43
1898	441147.72	2224977.22
1899	441147.22	2225021.78
1900	441146.72	2225027.30
1901	441129.24	2225011.32
1902	441090.14	2224973.04
888	441085.75	2224968.12
887	441087.42	2224914.43
Участок № 154		
903	441917.76	2225682.71
904	442189.15	2225946.91
905	442192.02	2225949.71
906	442398.21	2226150.45
907	442448.07	2226191.26
908	442496.82	2226221.94
909	442566.33	2226253.75
910	442598.98	2226263.76
911	442600.61	2226266.24
912	442609.12	2226281.36
912	442609.12	2226281.36
913	442639.02	2226334.43
914	442649.20	2226352.50
915	442636.75	2226348.07

Номер точки	Координаты, м	
	X	Y
1916	442619.36	2226340.86
1917	442580.07	2226324.58
1918	442524.06	2226296.17
1919	442471.33	2226262.42
1920	442422.76	2226224.86
1921	442373.41	2226181.89
1922	442371.11	2226179.88
1923	442359.37	2226168.46
1924	442165.84	2225980.05
1925	442162.97	2225977.25
1926	441888.98	2225710.51
1927	441822.50	2225645.79
1928	441814.60	2225638.09
1929	441317.21	2225183.22
1930	441312.79	2225179.17
1931	441283.50	2225152.39
1932	441268.72	2225138.87
1900	441146.72	2225027.30
1900	441146.72	2225027.30
1899	441147.22	2225021.78
1898	441147.72	2224977.22
1933	441154.46	2224984.24
1934	441246.16	2225068.11
1935	441336.65	2225150.86
1936	441337.63	2225151.76
1937	441342.06	2225155.81
1938	441429.04	2225235.35
1939	441550.14	2225346.11
1940	441735.96	2225511.97
1941	441842.05	2225609.00
1942	441903.42	2225668.75
1903	441917.76	2225682.71
Участок № 155		
1931	441283.50	2225152.39
1945	441273.47	2225164.72
1946	441257.96	2225152.10
1932	441268.72	2225138.87
1931	441283.50	2225152.39
Участок № 156		
1922	442371.11	2226179.88

Номер точки	Координаты, м	
	X	Y
1921	442373.41	2226181.89
1943	442363.55	2226193.09
1944	442348.98	2226180.27
1923	442359.37	2226168.46
1922	442371.11	2226179.88
Участок № 157		
1947	443004.21	2226435.50
1948	443064.77	2226502.56
1949	443071.15	2226499.15
1950	443099.37	2226530.78
1951	443119.61	2226552.82
1952	443092.01	2226573.61
1953	442930.42	2226695.37
1954	442859.01	2226637.59
1955	442817.79	2226598.12
1956	442818.03	2226511.41
1957	442783.69	2226426.41
1958	442766.94	2226390.57
1959	442744.87	2226343.37
1960	442723.24	2226302.90
1961	442754.41	2226314.17
1962	442828.59	2226344.84
1963	442883.84	2226369.29
1964	442919.77	2226385.60
1965	442957.24	2226406.39
1966	442992.58	2226426.67
1947	443004.21	2226435.50
1970	443053.62	2226564.39
1969	443054.31	2226557.71
1968	443020.31	2226519.74
1982	442963.83	2226470.80
1981	442931.42	2226452.05
1980	442896.91	2226437.54
1979	442886.92	2226434.13
1978	442880.31	2226434.61
1977	442876.13	2226439.44
1976	442872.01	2226451.56
1975	442834.35	2226465.17
1974	442829.24	2226476.05
1973	442875.80	2226604.87
1972	442890.82	2226630.24
1971	442919.62	2226662.85
1970	443053.62	2226564.39

Номер точки	Координаты, м	
	X	Y
1973	442875.80	2226604.87
1972	442890.82	2226630.24
1971	442919.62	2226662.85
1970	443053.62	2226564.39
Участок № 158		
1967	442993.62	2226493.48
1968	443020.31	2226519.74
1969	443054.31	2226557.71
1970	443053.62	2226564.39
1971	442919.62	2226662.85
1972	442890.82	2226630.24
1973	442875.80	2226604.87
1974	442829.24	2226476.05
1975	442834.35	2226465.17
1976	442872.01	2226451.56
1977	442876.13	2226439.44
1978	442880.31	2226434.61
1979	442886.92	2226434.13
1980	442896.91	2226437.54
1981	442931.42	2226452.05
1982	442963.83	2226470.80
1967	442993.62	2226493.48
Участок № 159		
1983	443168.07	2226605.60
1984	443198.20	2226638.41
1985	443169.86	2226663.83
1986	443138.74	2226627.77
1983	443168.07	2226605.60
Участок № 160		
1987	443389.48	2226932.25
1988	443370.12	2226898.26
1989	443358.84	2226854.83
1990	443211.00	2226711.51
1991	443240.93	2226684.94
1992	443730.50	2227233.91
1993	443763.73	2227269.65
1994	443792.54	2227295.39
1995	443827.32	2227320.61
1996	443832.68	2227323.60
1997	443804.66	2227354.98

Номер точки	Координаты, м	
	X	Y
1998	443789.72	2227372.15
1999	443785.45	2227368.20
2000	443801.03	2227350.91
2001	443767.44	2227326.55
2002	443735.58	2227298.08
2003	443700.72	2227260.61
2004	443650.25	2227204.01
2005	443623.23	2227179.74
2006	443595.72	2227159.33
2007	443565.30	2227144.63
2008	443532.66	2227135.89
2009	443498.97	2227133.39
2010	443465.40	2227137.24
2011	443433.15	2227147.29
2012	443403.34	2227163.20
2013	443376.68	2227184.70
2014	443313.73	2227246.01
2015	443006.20	2227636.35
2016	443003.11	2227632.93
2016	443003.11	2227632.93
2017	442980.66	2227619.59
2018	442974.60	2227611.83
2019	443365.54	2227115.60
2020	443390.69	2227072.70
2021	443401.04	2227038.30
2022	443404.35	2227002.46
2023	443400.64	2226967.50
1987	443389.48	2226932.25
Участок № 161		
2000	443801.03	2227350.91
2024	443787.28	2227366.14
1999	443785.45	2227368.20
2025	443768.46	2227352.50
2026	443782.24	2227337.28
2000	443801.03	2227350.91
Участок № 162		
2027	445210.97	2227813.46
2028	445212.67	2227817.55
2029	445229.75	2227837.47
2030	445196.21	2227841.38

Номер точки	Координаты, м	
	X	Y
2031	445156.99	2227842.30
2032	445121.10	2227839.87
2033	445083.18	2227833.83
2034	445053.92	2227826.04
2035	445053.09	2227829.16
2036	445049.91	2227832.80
2037	445028.58	2227826.47
2038	445022.36	2227833.17
2039	445014.87	2227825.10
2040	445018.81	2227814.26
2041	444997.11	2227805.85
2042	444945.84	2227778.19
2043	444937.46	2227772.54
2044	444933.30	2227769.41
2045	444884.69	2227733.59
2046	444820.20	2227684.70
2047	444754.83	2227629.88
2048	444722.34	2227604.91
2049	444701.00	2227591.48
2050	444673.27	2227575.17
2051	444633.92	2227553.73
2052	444621.73	2227547.06
2053	444609.00	2227540.08
2054	444595.95	2227532.64
2055	444581.16	2227525.23
2056	444568.19	2227520.47
2057	444553.73	2227516.80
2058	444550.90	2227516.80
2059	444512.97	2227495.90
2060	444487.19	2227481.13
2061	444451.54	2227463.83
2062	444414.80	2227449.00
2063	444377.13	2227436.72
2064	444338.71	2227427.04
2065	444299.72	2227420.00
2066	444260.34	2227415.64
2067	444220.75	2227413.98
2068	444171.56	2227414.97
2069	444044.97	2227419.27
2070	444002.51	2227418.55

Номер точки	Координаты, м	
	X	Y
2071	443959.87	2227413.46
2072	443876.22	2227386.73
2073	443839.54	2227369.26
2074	443824.91	2227359.78
2074	443824.91	2227359.78
2075	443823.95	2227355.56
2076	443825.01	2227350.47
2077	443842.98	2227330.58
2078	443843.72	2227329.75
2079	443849.71	2227333.09
2080	443857.26	2227337.47
2081	443892.48	2227353.36
2082	443929.14	2227365.60
2083	443966.85	2227374.05
2084	444005.22	2227378.63
2085	444044.12	2227379.28
2086	444170.28	2227375.00
2087	444221.06	2227373.98
2088	444263.38	2227375.75
2089	444305.47	2227380.41
2090	444347.15	2227387.93
2091	444388.22	2227398.28
2092	444428.49	2227411.41
2093	444467.77	2227427.26
2094	444505.87	2227445.75
2095	444542.63	2227466.81
2096	444561.52	2227478.96
2097	444575.24	2227488.07
2098	444825.37	2227657.73
2099	444822.08	2227663.96
2100	444967.45	2227761.55
2101	445012.27	2227784.68
2102	445045.42	2227797.36
2103	445091.17	2227809.43
2104	445138.04	2227815.84
2105	445177.99	2227816.72
2027	445210.97	2227813.46
Участок № 163		
2106	444512.65	2227495.71
2107	444510.35	2227500.35

Номер точки	Координаты, м	
	X	Y
2108	444503.80	2227511.52
2109	444489.03	2227504.23
2110	444497.51	2227487.04
2106	444512.65	2227495.71
Участок № 164		
2036	445049.91	2227832.80
2111	445034.17	2227850.82
2112	445029.57	2227846.80
2113	445019.89	2227835.84
2038	445022.36	2227833.17
2037	445028.58	2227826.47
2036	445049.91	2227832.80
Участок № 165		
2114	446014.59	2227408.55
2115	446015.57	2227445.28
2116	446003.09	2227459.47
2117	445948.87	2227520.40
2118	445920.25	2227547.60
2119	445892.97	2227568.13
2120	445844.56	2227594.85
2121	445818.70	2227605.27
2122	445761.91	2227620.70
2123	445730.73	2227632.36
2124	445703.53	2227644.10
2125	445648.64	2227668.35
2126	445583.61	2227697.08
2127	445452.69	2227754.93
2128	445432.09	2227764.02
2129	445403.91	2227776.47
2130	445385.95	2227756.53
2131	445414.52	2227743.91
2132	445693.32	2227620.73
2133	445721.20	2227608.69
2134	445754.09	2227596.40
2135	445793.85	2227585.60
2136	445818.72	2227577.20
2137	445855.45	2227561.59
2138	445895.63	2227535.37
2139	445942.30	2227490.63
2140	446006.11	2227418.18

Номер точки	Координаты, м	
	X	Y
2114	446014.59	2227408.55
Участок № 166		
2141	446927.11	2226825.84
2142	446939.27	2226840.18
2143	446958.83	2226853.68
2144	446974.64	2226859.56
2145	446981.91	2226864.33
2146	447002.08	2226879.31
2147	447009.45	2226887.13
2148	447010.68	2226892.19
2149	447019.36	2226899.65
2150	447022.18	2226900.64
2151	447022.53	2226901.01
2152	447031.76	2226926.75
2153	447031.13	2226950.98
2154	447022.90	2226974.57
2155	446853.98	2227163.31
2156	446837.63	2227176.65
2157	446817.22	2227184.58
2158	446795.36	2227185.82
2159	446774.17	2227180.26
2160	446756.20	2227168.69
2161	446540.34	2226975.06
2162	446522.19	2226964.14
2163	446505.12	2226958.12
2164	446487.18	2226955.65
2165	446469.10	2226956.82
2166	446452.07	2226961.42
2167	446435.94	2226970.73
2168	446412.06	2226994.55
2169	446331.44	2227086.20
2170	446347.75	2227100.86
2171	446338.33	2227110.28
2172	446322.65	2227096.20
2173	446282.50	2227141.84
2174	446142.08	2227301.46
2175	446132.18	2227312.73
2115	446015.57	2227445.28
2114	446014.59	2227408.55
2176	446074.79	2227340.11

Номер точки	Координаты, м	
	X	Y
2177	446232.11	2227161.27
2178	446262.50	2227126.72
2178	446262.50	2227126.72
2179	446267.79	2227131.49
2180	446269.13	2227129.98
2181	446273.59	2227133.96
2182	446291.01	2227114.69
2183	446286.45	2227110.58
2184	446303.93	2227091.02
2185	446308.59	2227095.23
2186	446319.97	2227082.65
2187	446315.24	2227078.37
2188	446318.43	2227074.80
2189	446306.10	2226865.37
2190	446513.83	2226872.28
2191	446518.76	2226869.92
2192	446457.54	2226938.75
2193	446480.85	2226935.58
2194	446502.96	2226937.20
2195	446525.50	2226943.70
2196	446546.84	2226955.31
2197	446565.64	2226970.88
2198	446592.73	2226995.18
2199	446614.00	2227014.26
2200	446768.37	2227152.73
2201	446782.32	2227161.72
2202	446797.37	2227165.67
2203	446812.92	2227164.79
2204	446827.44	2227159.15
2205	446840.13	2227148.81
2206	446999.22	2226971.04
2207	447008.61	2226956.09
2208	447012.32	2226939.61
2209	447010.31	2226922.84
2210	447002.82	2226907.70
2211	446990.08	2226895.33
2212	446972.65	2226883.39
2213	446955.28	2226871.32
2214	446938.05	2226858.98
2215	446921.00	2226846.40

Номер точки	Координаты, м	
	X	Y
2216	446904.13	2226833.58
2217	446888.29	2226821.20
2218	446772.35	2226729.35
2219	446753.75	2226715.34
2220	446732.96	2226704.22
2221	446720.62	2226701.55
2222	446696.27	2226700.75
2223	446669.30	2226711.03
2224	446652.31	2226723.14
2225	446637.61	2226737.13
2226	446632.60	2226742.15
2227	446619.48	2226756.67
2228	446561.04	2226822.38
2229	446535.52	2226851.07
2230	446532.86	2226845.51
2231	446560.04	2226814.29
2232	446559.30	2226808.28
2233	446558.97	2226806.00
2234	446607.26	2226751.70
2235	446634.55	2226722.31
2236	446687.87	2226696.45
2237	446745.52	2226690.87
2238	446764.74	2226701.87
2239	446783.41	2226716.00
2240	446877.59	2226790.33
2141	446927.11	2226825.84
Участок № 167		
2241	446341.48	2227078.12
2242	446356.43	2227092.18
2170	446347.75	2227100.86
2169	446331.44	2227086.20
2243	446339.88	2227076.61
2241	446341.48	2227078.12
Участок № 168		
2244	446962.51	2227066.75
2244	446962.51	2227066.75
2245	446949.04	2227082.05
2246	446937.12	2227070.42
2247	446950.74	2227055.20
2244	446962.51	2227066.75

Номер точки	Координаты, м	
	X	Y
Участок № 169		
2248	442960.25	2227654.99
2248	442960.25	2227654.99
2248	442960.25	2227654.99
2249	442981.09	2227668.23
2250	442686.43	2228042.25
2251	442640.42	2228099.22
2252	442592.99	2228155.10
2253	442544.23	2228209.82
2254	442494.19	2228263.30
2255	442327.80	2228436.84
2256	442279.86	2228488.93
2257	442234.16	2228542.85
2258	442190.70	2228598.60
2259	442149.55	2228656.08
2260	442110.78	2228715.19
2261	442074.46	2228775.83
2262	442040.65	2228837.91
2263	442009.41	2228901.32
2264	441986.86	2228951.91
2265	442016.00	2228886.09
2266	442047.80	2228821.53
2267	442082.22	2228758.31
2268	442119.20	2228696.56
2269	442158.66	2228636.37
2270	442200.56	2228577.84
2271	442244.81	2228521.07
2272	442291.34	2228466.16
2273	442340.23	2228413.05
2274	442449.09	2228299.50
2275	442510.56	2228231.86
2276	442568.51	2228160.82
2277	442622.57	2228086.79
2278	442672.61	2228009.98
2279	442694.29	2227972.48
2280	442777.19	2227862.41
2281	442949.01	2227644.31
2248	442960.25	2227654.99
Участок № 170		
2282	442489.06	2228285.96

Номер точки	Координаты, м	
	X	Y
2283	442472.33	2228305.08
2284	442462.35	2228296.50
2285	442479.96	2228278.14
2282	442489.06	2228285.96
Участок № 171		
2286	441938.84	2230007.49
2287	441927.60	2230021.02
2288	441923.75	2230017.83
2289	441912.41	2230031.50
2290	441912.06	2230031.57
2291	441905.33	2230023.95
2292	441903.60	2230024.25
2293	441914.97	2230010.54
2294	441911.13	2230007.35
2295	441922.36	2229993.81
2286	441938.84	2230007.49
Участок № 172		
2291	441905.33	2230023.95
2290	441912.06	2230031.57
2296	441896.51	2230034.94
2297	441895.43	2230026.95
2298	441902.63	2230025.42
2292	441903.60	2230024.25
2291	441905.33	2230023.95
Участок № 173		
2299	441914.89	2230121.58
2299	441914.89	2230121.58
2300	441931.29	2230169.62
2301	441957.03	2230242.63
2302	441983.24	2230308.28
2303	442012.11	2230372.81
2304	442043.59	2230436.10
2305	442053.36	2230453.88
2306	442067.84	2230483.80
2307	442064.67	2230490.13
2308	442052.84	2230465.57
2309	442027.86	2230420.17
2310	441997.00	2230354.93
2311	441968.78	2230288.36
2312	441943.32	2230220.69

Номер точки	Координаты, м	
	X	Y
2313	441927.81	2230173.74
2314	441919.66	2230148.87
2315	441912.46	2230124.73
2316	441905.05	2230098.22
2317	441903.08	2230083.62
2318	441906.23	2230096.23
2299	441914.89	2230121.58
Участок № 174		
2319	442239.83	2230785.45
2320	442273.03	2230863.01
2321	442301.88	2230942.29
2322	442314.28	2230983.32
2323	442300.19	2230970.20
2323	442300.19	2230970.20
2324	442292.38	2230944.46
2325	442262.07	2230861.39
2326	442227.20	2230780.13
2327	442211.75	2230749.02
2328	442207.91	2230739.91
2329	442210.66	2230738.97
2330	442216.55	2230739.08
2331	442221.55	2230747.80
2319	442239.83	2230785.45
Участок № 175		
2322	442314.28	2230983.32
2332	442326.29	2231023.05
2333	442342.92	2231091.63
2334	442330.42	2231079.87
2335	442318.05	2231029.13
2323	442300.19	2230970.20
2322	442314.28	2230983.32
Участок № 176		
2333	442342.92	2231091.63
2336	442346.17	2231105.04
2337	442361.48	2231188.00
2338	442372.15	2231271.55
2339	442392.29	2231473.95
2340	442385.98	2231483.88
2341	442366.39	2231289.46
2342	442355.12	2231201.93

Номер точки	Координаты, м	
	X	Y
2343	442338.98	2231114.99
2334	442330.42	2231079.87
2333	442342.92	2231091.63
Участок № 177		
2339	442392.29	2231473.95
2344	442398.19	2231533.30
2345	442401.08	2231562.29
2346	442394.74	2231570.94
2347	442385.99	2231484.01
2340	442385.98	2231483.88
2339	442392.29	2231473.95
Участок № 178		
2345	442401.08	2231562.29
2348	442431.10	2231863.99
2349	442435.42	2231905.83
2350	442442.93	2231964.01
2351	442452.45	2232021.79
2352	442463.98	2232079.21
2353	442477.50	2232136.19
2354	442492.99	2232192.66
2355	442510.45	2232248.56
2356	442529.84	2232303.82
2357	442551.15	2232358.37
2358	442574.35	2232412.14
2359	442599.41	2232465.07
2360	442626.29	2232517.10
2361	442654.97	2232568.15
2362	442685.42	2232618.18
2363	442717.59	2232667.11
2364	442751.45	2232714.90
2365	442786.95	2232761.47
2366	442824.05	2232806.78
2367	442862.71	2232850.77
2368	442902.88	2232893.38
2369	442914.93	2232905.31
2370	442944.51	2232934.57
2371	442954.49	2232943.78
2372	442929.38	2232975.04
2373	442916.87	2232963.50
2374	442891.91	2232938.81

Номер точки	Координаты, м	
	X	Y
2375	442887.82	2232942.72
2376	442884.22	2232939.48
2377	442888.16	2232935.10
2378	442874.25	2232921.33
2379	442833.12	2232877.70
2380	442793.54	2232832.66
2381	442755.56	2232786.27
2382	442719.21	2232738.59
2383	442684.55	2232689.67
2384	442651.61	2232639.57
2385	442620.44	2232588.35
2386	442591.08	2232536.08
2387	442563.55	2232482.81
2388	442537.90	2232428.62
2389	442514.15	2232373.57
2390	442492.33	2232317.72
2391	442476.56	2232272.77
2392	442458.81	2232206.95
2346	442394.74	2231570.94
2346	442394.74	2231570.94
2345	442401.08	2231562.29
Участок № 179		
2377	442888.16	2232935.10
2376	442884.22	2232939.48
2393	442867.50	2232952.56
2394	442860.15	2232945.46
2395	442879.04	2232926.07
2377	442888.16	2232935.10
Участок № 180		
2396	443077.65	2233049.09
2397	443124.60	2233084.09
2398	443147.40	2233099.89
2399	443108.37	2233121.51
2400	443101.25	2233116.58
2401	443099.86	2233115.55
2402	443053.18	2233080.74
2403	443006.39	2233043.25
2404	442960.93	2233004.16
2372	442929.38	2232975.04
2371	442954.49	2232943.78

Номер точки	Координаты, м	
	X	Y
2405	442961.74	2232950.47
2406	442987.55	2232974.28
2407	443031.95	2233012.47
2396	443077.65	2233049.09
Участок № 181		
2408	444638.61	2233656.24
2409	444834.96	2233689.99
2410	444828.97	2233714.34
2411	444823.22	2233728.56
2412	444631.83	2233695.67
2413	444592.42	2233688.89
2414	444552.64	2233682.10
2415	444542.36	2233679.95
2416	444541.94	2233682.80
2417	444526.57	2233679.03
2418	444526.98	2233676.73
2419	444512.76	2233673.76
2420	444503.53	2233671.47
2421	444482.15	2233666.21
2422	444413.75	2233641.47
2423	444359.14	2233621.99
2424	444157.57	2233553.21
2425	444061.90	2233519.59
2426	443962.04	2233485.38
2427	443925.40	2233474.75
2428	443869.97	2233455.51
2429	443768.22	2233419.15
2430	443717.49	2233400.32
2431	443658.64	2233381.23
2432	443615.28	2233365.40
2433	443593.19	2233357.75
2434	443563.70	2233348.58
2435	443513.10	2233330.19
2436	443436.52	2233304.36
2437	443435.99	2233304.15
2438	443413.13	2233294.58
2439	443358.67	2233269.50
2440	443305.11	2233242.55
2441	443252.53	2233213.74
2442	443200.99	2233183.12

Номер точки	Координаты, м	
	X	Y
2443	443150.54	2233150.72
2399	443108.37	2233121.51
2398	443147.40	2233099.89
2444	443172.74	2233117.44
2445	443222.01	2233149.08
2446	443272.36	2233178.99
2447	443323.72	2233207.13
2448	443376.03	2233233.46
2449	443429.23	2233257.95
2450	443483.24	2233280.57
2451	443538.07	2233301.32
2452	444408.38	2233602.07
2453	444445.87	2233614.45
2454	444483.57	2233625.31
2455	444521.68	2233634.76
2456	444560.10	2233642.79
2408	444638.61	2233656.24
Участок № 182		
2457	444539.87	2233696.78
2458	444536.16	2233721.87
2459	444519.79	2233717.27
2460	444520.94	2233710.76
2461	444522.70	2233700.83
2462	444524.09	2233693.01
2457	444539.87	2233696.78
Участок № 183		
2463	444536.16	2233721.88
2464	444535.00	2233729.69
2465	444522.17	2233726.39
2466	444518.45	2233725.43
2467	444518.15	2233726.52
2459	444519.79	2233717.27
2463	444536.16	2233721.88
Участок № 184		
2468	444539.76	2233730.91
2469	444536.51	2233742.47
2470	444515.20	2233736.99
2466	444518.45	2233725.43
2465	444522.17	2233726.39
2464	444535.00	2233729.69

Номер точки	Координаты, м	
	X	Y
2468	444539.76	2233730.91
Участок № 185		
2471	445038.93	2233780.24
2472	445062.24	2233800.48
2473	445118.28	2233852.82
2474	444998.34	2233799.83
2475	444991.13	2233794.43
2476	444967.28	2233779.15
2477	444942.39	2233765.65
2478	444916.58	2233753.98
2479	444889.99	2233744.22
2480	444862.76	2233736.42
2481	444834.69	2233730.53
2411	444823.22	2233728.56
2410	444828.97	2233714.34
2410	444828.97	2233714.34
2409	444834.96	2233689.99
2482	444842.18	2233691.24
2483	444872.39	2233697.57
2484	444902.41	2233706.17
2485	444931.51	2233717.47
2486	444960.18	2233729.79
2487	444987.63	2233744.69
2488	445013.93	2233761.53
2471	445038.93	2233780.24
Участок № 186		
2489	445079.07	2233861.39
2490	445078.59	2233870.49
2491	445060.97	2233854.03
2489	445079.07	2233861.39
Участок № 187		
2492	445482.91	2234050.17
2493	445510.74	2234062.19
2494	445539.06	2234071.92
2495	445541.21	2234072.57
2496	445556.41	2234080.20
2497	445563.57	2234079.33
2498	445567.89	2234080.86
2499	445570.55	2234083.31
2500	445557.75	2234083.43

Номер точки	Координаты, м	
	X	Y
2501	445543.97	2234114.52
2502	445536.85	2234112.67
2503	445527.51	2234110.25
2504	445501.46	2234101.30
2505	445496.29	2234099.52
2506	445466.34	2234086.58
2507	445437.67	2234072.87
2508	445333.93	2234023.26
2509	445246.14	2233981.37
2510	445205.15	2233961.67
2511	445176.45	2233946.57
2512	445148.67	2233929.13
2513	445122.29	2233909.62
2514	445105.84	2233895.37
2515	445097.77	2233888.40
2490	445078.59	2233870.49
2489	445079.07	2233861.39
2491	445060.97	2233854.03
2516	445055.80	2233849.20
2517	445200.59	2233914.07
2518	445223.10	2233925.91
2492	445482.91	2234050.17
Участок № 188		
2507	445437.67	2234072.87
2519	445407.94	2234136.20
2520	445400.67	2234145.30
2521	445392.95	2234149.38
2522	445383.48	2234150.51
2523	445374.69	2234148.21
2524	445315.85	2234120.58
2525	445308.52	2234115.35
2526	445303.27	2234107.26
2527	445301.51	2234096.74
2528	445303.85	2234087.33
2508	445333.93	2234023.26
2507	445437.67	2234072.87
Участок № 189		
2502	445536.85	2234112.67
2529	445528.79	2234134.42
2530	445493.89	2234120.99

Номер точки	Координаты, м	
	X	Y
2504	445501.46	2234101.30
2503	445527.51	2234110.25
2502	445536.85	2234112.67
Участок № 190		
2531	445615.31	2234087.27
2532	445637.11	2234127.98
2533	445624.81	2234127.68
2534	445591.96	2234124.37
2535	445559.47	2234118.55
2501	445543.97	2234114.52
2500	445557.75	2234083.43
2499	445570.55	2234083.31
2536	445579.61	2234087.16
2537	445589.16	2234089.13
2538	445595.23	2234089.23
2539	445604.19	2234088.59
2531	445615.31	2234087.27
Участок № 191		
2540	445932.27	2234052.55
2541	445938.33	2234085.05
2542	445935.36	2234085.76
2543	445905.03	2234091.61
2544	445723.13	2234122.50
2545	445690.77	2234126.72
2546	445657.81	2234128.47
2532	445637.11	2234127.98
2531	445615.31	2234087.27
2547	445618.54	2234086.85
2548	445627.29	2234087.73
2549	445657.22	2234088.44
2550	445687.12	2234086.86
2551	445717.19	2234082.93
2552	445856.11	2234059.34
2553	445883.25	2234058.93
2554	445896.02	2234058.18
2555	445908.21	2234056.94
2540	445932.27	2234052.55
Участок № 192		
2556	446514.18	2233949.37
2557	446518.92	2233979.71

Номер точки	Координаты, м	
	X	Y
2558	446491.76	2233973.81
2559	446458.87	2233966.95
2560	446435.87	2233962.34
2561	446183.52	2233954.22
2562	446349.04	2233963.67
2563	446339.72	2233963.89
2564	446311.25	2233966.63
2565	446283.05	2233971.38
2566	446255.26	2233978.15
2567	446227.68	2233986.99
2568	446154.35	2234013.42
2569	446130.40	2234022.05
2570	446024.79	2234060.12
2571	445995.51	2234069.94
2572	445965.61	2234078.52
2541	445938.33	2234085.05
2540	445932.27	2234052.55
2573	445955.62	2234047.57
2574	445977.66	2234042.65
2575	446008.97	2234035.56
2576	446015.45	2234031.55
2577	446075.08	2234006.14
2578	446120.01	2233990.93
2579	446123.97	2233992.51
2580	446128.19	2233991.97
2581	446171.53	2233975.34
2582	446223.82	2233952.83
2583	446232.01	2233950.63
2584	446261.49	2233940.65
2585	446310.83	2233930.29
2586	446348.83	2233923.66
2587	446368.78	2233923.18
2588	446397.66	2233924.55
2589	446401.06	2233932.36
2590	446406.61	2233941.45
2591	446413.38	2233948.49
2592	446417.08	2233949.94
2593	446421.14	2233949.63
2594	446423.12	2233945.56
2595	446422.76	2233942.58

Номер точки	Координаты, м	
	X	Y
2596	446421.00	2233938.73
2597	446416.39	2233931.35
2598	446413.91	2233926.31
2599	446427.76	2233927.96
2600	446433.75	2233931.70
2601	446440.37	2233933.95
2602	446446.90	2233934.04
2603	446453.19	2233932.59
2604	446461.99	2233934.29
2605	446487.50	2233940.16
2606	446487.95	2233943.39
2556	446514.18	2233949.37
Участок № 193		
2607	446116.57	2233984.52
2608	446116.76	2233985.93
2609	446117.93	2233988.73
2578	446120.01	2233990.93
2577	446075.08	2234006.14
2610	446107.17	2233992.46
2611	446110.41	2233989.95
2612	446111.99	2233986.17
2607	446116.57	2233984.52
Участок № 194		
2568	446154.35	2234013.42
2613	446158.14	2234026.29
2614	446133.77	2234033.47
2569	446130.40	2234022.05
2568	446154.35	2234013.42
Участок № 195		
2615	447373.04	2233796.53
2616	447367.75	2233804.02
2617	447366.42	2233803.32
2618	447341.51	2233841.20
2619	447336.63	2233852.55
2620	447339.19	2233854.47
2621	447340.10	2233858.89
2622	447326.67	2233880.78
2623	447324.95	2233879.76
2624	447317.16	2233894.49
2625	447318.33	2233897.38

Номер точки	Координаты, м	
	X	Y
2626	447302.60	2233922.14
2627	447300.61	2233925.27
2628	447281.20	2233955.95
2629	447257.03	2233994.13
2630	447239.83	2234021.28
2631	447192.93	2234095.35
2632	447170.76	2234083.67
2633	447117.23	2234055.31
2634	447119.05	2234052.41
2635	447170.17	2234082.76
2636	447179.86	2234080.38
2637	447224.60	2234007.80
2638	447216.45	2233992.49
2639	447203.48	2234000.74
2640	447186.58	2234005.24
2641	447171.07	2234005.80
2642	447155.44	2234000.81
2643	447127.61	2233991.93
2644	447113.85	2233989.70
2645	447100.05	2233991.59
2646	447078.65	2233997.85
2647	447073.30	2233991.80
2648	447067.10	2233993.47
2649	447046.69	2233998.96
2650	447011.66	2234006.42
2651	447011.42	2234006.46
2652	446985.42	2234008.87
2653	446955.51	2234009.29
2654	446895.15	2234008.40
2655	446848.47	2234009.75
2656	446814.75	2234009.89
2657	446774.46	2234011.18
2658	446730.75	2234012.51
2659	446697.90	2234012.92
2660	446674.31	2234013.13
2661	446666.00	2234007.72
2662	446624.01	2234002.54
2557	446518.92	2233979.71
2557	446518.92	2233979.71
2556	446514.18	2233949.37

Номер точки	Координаты, м	
	X	Y
2663	446522.56	2233951.27
2664	446558.62	2233959.63
2665	446587.62	2233966.23
2666	446616.40	2233972.03
2667	446651.14	2233977.20
2668	446686.14	2233980.28
2669	446715.47	2233981.36
2670	446745.22	2233981.71
2671	446963.99	2233983.37
2672	446984.95	2233982.77
2673	447005.51	2233980.66
2674	447025.85	2233977.07
2675	447046.18	2233971.92
2676	447066.54	2233965.97
2677	447071.18	2233969.66
2678	447079.51	2233962.17
2679	447122.25	2233923.75
2680	447135.45	2233914.72
2681	447141.81	2233909.43
2682	447181.79	2233876.52
2683	447187.13	2233871.72
2684	447242.58	2233796.97
2685	447254.89	2233781.14
2686	447260.84	2233772.90
2687	447265.90	2233766.69
2688	447285.35	2233739.31
2689	447299.08	2233752.65
2615	447373.04	2233796.53
2690	447324.65	2233781.30
2699	447302.36	2233767.96
2698	447293.20	2233770.17
2697	447240.30	2233846.20
2696	447154.02	2233964.67
2695	447162.99	2233967.53
2694	447178.05	2233969.75
2693	447191.65	2233967.31
2692	447203.76	2233960.66
2691	447214.07	2233949.46
2690	447324.65	2233781.30
Участок № 196		

Номер точки	Координаты, м	
	X	Y
2700	447002.44	2233964.02
2701	447003.21	2233980.90
2672	446984.95	2233982.77
2702	446973.28	2233983.10
2703	446972.47	2233965.39
2700	447002.44	2233964.02
Участок № 197		
2638	447216.45	2233992.49
2637	447224.60	2234007.80
2636	447179.86	2234080.38
2635	447170.17	2234082.76
2634	447119.05	2234052.41
2704	447121.65	2234048.26
2705	447105.34	2234024.27
2706	447104.76	2234024.22
2707	447099.92	2234021.07
2708	447099.61	2234021.54
2646	447078.65	2233997.85
2645	447100.05	2233991.59
2644	447113.85	2233989.70
2643	447127.61	2233991.93
2642	447155.44	2234000.81
2641	447171.07	2234005.80
2640	447186.58	2234005.24
2639	447203.48	2234000.74
2638	447216.45	2233992.49
Участок № 198		
2690	447324.65	2233781.30
2691	447214.07	2233949.46
2692	447203.76	2233960.66
2693	447191.65	2233967.31
2694	447178.05	2233969.75
2695	447162.99	2233967.53
2696	447154.02	2233964.67
2697	447240.30	2233846.20
2698	447293.20	2233770.17
2699	447302.36	2233767.96
2690	447324.65	2233781.30
Участок № 199		
2709	447366.97	2233960.30

Номер точки	Координаты, м	
	X	Y
2710	447363.91	2233965.08
2711	447371.23	2233979.97
2712	447357.29	2234001.06
2713	447281.19	2233955.95
2627	447300.61	2233925.27
2626	447302.60	2233922.14
2709	447366.97	2233960.30
Участок № 200		
2714	432342.60	2188360.69
2715	432333.22	2188352.92
2716	432286.59	2188323.65
27	432273.95	2188313.97
26	432327.20	2188346.08
25	432342.15	2188355.87
24	432348.18	2188365.23
2717	432344.07	2188362.71
2714	432342.60	2188360.69
Участок № 201		
2718	432272.63	2188318.90
2719	432198.87	2188261.08
2720	432186.23	2188255.05
28	432198.01	2188255.82
27	432273.95	2188313.97
2716	432286.59	2188323.65
2715	432333.22	2188352.92
2714	432342.60	2188360.69
2717	432344.07	2188362.71
2718	432272.63	2188318.90
Участок № 202		
2721	432141.93	2188176.28
2722	432082.26	2188190.81
2723	432135.92	2188163.96
2721	432141.93	2188176.28
Участок № 203		
55	431605.32	2188486.48
2724	431592.04	2188460.53
2725	431599.61	2188456.88
56	431612.03	2188483.07
55	431605.32	2188486.48
Участок № 204		

Номер точки	Координаты, м	
	X	Y
2726	431633.31	2188541.14
2727	431620.81	2188516.73
2728	431629.72	2188512.19
2729	431642.21	2188536.59
2726	431633.31	2188541.14
Участок № 205		
2730	431628.85	2188620.91
2731	431571.59	2188651.68
2732	431562.27	2188654.53
2733	431552.56	2188653.60
2734	431543.94	2188649.02
2735	431537.74	2188641.49
2736	431504.50	2188579.64
42	431511.95	2188575.92
41	431603.39	2188526.73
40	431641.95	2188600.80
2737	431640.96	2188606.09
2738	431638.82	2188611.12
2739	431634.95	2188616.31
2730	431628.85	2188620.91
Участок № 206		
2740	429685.24	2187706.97
2741	429684.25	2187714.02
2742	429682.17	2187706.24
2740	429685.24	2187706.97
Участок № 207		
2743	429675.42	2187776.70
2744	429652.02	2187763.95
2745	429642.56	2187758.80
2746	429654.38	2187754.06
2747	429666.66	2187702.54
2742	429682.17	2187706.24
2741	429684.25	2187714.02
2743	429675.42	2187776.70
Участок № 208		
2748	429532.62	2187867.30
142	429534.47	2187859.21
141	429541.89	2187860.43
2749	429625.46	2187885.64
2750	429624.33	2187887.02

Номер точки	Координаты, м	
	X	Y
2748	429532.62	2187867.30
Участок № 209		
2751	429531.45	2187885.00
2752	429513.30	2187925.23
2753	429486.75	2187925.86
2754	429492.50	2187912.33
2755	429506.70	2187861.82
2756	429508.79	2187862.26
2757	429510.50	2187865.03
2758	429510.74	2187867.57
2759	429507.78	2187880.78
2760	429528.15	2187886.93
2748	429532.62	2187867.30
2750	429624.33	2187887.02
2761	429624.34	2187887.01
2762	429618.32	2187892.02
2763	429613.31	2187893.35
2751	429531.45	2187885.00
Участок № 210		
2764	429114.87	2187754.98
2765	429069.85	2187670.66
2766	429088.38	2187660.76
2767	429119.42	2187654.05
2768	429123.64	2187673.60
2769	429097.15	2187679.33
2770	429130.62	2187741.99
2771	429121.69	2187753.83
2772	429118.74	2187747.93
2773	429132.05	2187773.34
2774	429148.56	2187794.75
2775	429153.63	2187809.02
2776	429140.24	2187812.77
2777	429140.16	2187812.47
2778	429137.80	2187803.62
2779	429134.86	2187794.94
2780	429131.35	2187786.48
2781	429127.30	2187778.26
2764	429114.87	2187754.98
Участок № 211		
2773	429132.05	2187773.34

Номер точки	Координаты, м	
	X	Y
2772	429118.74	2187747.93
2771	429121.69	2187753.83
2770	429130.62	2187741.99
2782	429132.51	2187745.56
2783	429132.87	2187746.21
2784	429129.14	2187748.08
2785	429138.90	2187767.60
2774	429148.56	2187794.75
2773	429132.05	2187773.34
Участок № 212		
2786	427323.59	2189604.90
2787	427318.57	2189604.92
266	427321.10	2189582.28
2788	427326.27	2189582.68
2786	427323.59	2189604.90
Участок № 213		
2789	427207.01	2189604.71
2790	427175.21	2189604.22
2791	427174.52	2189579.64
2792	427180.52	2189579.56
2793	427181.05	2189598.31
2794	427206.59	2189598.70
2789	427207.01	2189604.71
Участок № 214		
2795	427407.48	2190145.52
2796	427381.26	2190139.56
2797	427382.68	2190133.72
2798	427408.92	2190139.69
2795	427407.48	2190145.52
Участок № 215		
2799	427466.86	2190146.29
2800	427454.62	2190143.47
2801	427455.51	2190140.46
2802	427458.24	2190142.21
2803	427462.59	2190144.50
2799	427466.86	2190146.29
Участок № 216		
2804	427482.79	2190210.22
2805	427472.00	2190174.31
2806	427458.75	2190171.28

Номер точки	Координаты, м	
	X	Y
2807	427456.02	2190164.19
2808	427448.46	2190162.00
2809	427446.56	2190158.70
2810	427450.31	2190136.74
2811	427453.09	2190138.91
2801	427455.51	2190140.46
2800	427454.62	2190143.47
2799	427466.86	2190146.29
2812	427473.89	2190149.24
2813	427483.79	2190166.01
2814	427553.24	2190186.17
2815	427554.37	2190185.90
2816	427554.90	2190185.23
2817	427560.11	2190188.32
2818	427557.79	2190191.23
2819	427551.78	2190192.54
2820	427538.55	2190189.52
2821	427533.94	2190196.07
2822	427493.21	2190367.59
2823	427483.39	2190400.70
2824	427481.52	2190400.22
2825	427450.91	2190530.84
2826	427459.58	2190544.81
2827	427547.77	2190618.14
2828	427748.11	2190786.15
2829	427825.00	2190850.11
2830	427901.48	2190914.67
2831	427904.49	2190917.16
2832	427922.39	2190932.95
2833	427945.99	2190955.00
2834	427992.44	2190997.86
2835	428036.29	2191040.81
2836	428048.59	2191041.50
2837	428060.16	2190985.36
2838	428071.41	2190971.71
2839	428066.37	2190967.37
2840	428071.07	2190961.24
2841	428077.72	2190975.38
2842	428066.85	2190988.56
2843	428048.57	2191077.28

Номер точки	Координаты, м	
	X	Y
2844	428080.11	2191106.36
2845	428064.12	2191127.31
2846	428066.13	2191136.47
2847	428056.94	2191128.19
2848	428056.37	2191125.60
2849	428070.41	2191107.21
2850	428040.69	2191079.81
2851	428044.53	2191061.21
2852	428029.99	2191059.90
2853	427978.86	2191012.55
2854	427932.38	2190969.66
2855	427908.94	2190947.75
2856	427891.49	2190932.36
2857	427888.65	2190930.00
2858	427812.16	2190865.44
2859	427735.29	2190801.50
2860	427534.95	2190633.50
2861	427444.29	2190558.11
2862	427435.43	2190543.08
2863	427433.46	2190539.84
2864	427429.55	2190534.34
2865	427466.71	2190375.77
2866	427469.70	2190376.53
2867	427473.88	2190362.43
2868	427494.22	2190276.77
2869	427484.12	2190242.73
2870	427478.85	2190226.90
2804	427482.79	2190210.22
Участок № 217		
2870	427478.85	2190226.90
2871	427470.42	2190201.59
2806	427458.75	2190171.28
2805	427472.00	2190174.31
2804	427482.79	2190210.22
2870	427478.85	2190226.90
Участок № 218		
2872	427583.09	2190157.81
2873	427577.66	2190154.41
2874	427578.75	2190149.14
2875	427584.21	2190152.36

Номер точки	Координаты, м	
	X	Y
2872	427583.09	2190157.81
Участок № 219		
2876	427700.55	2190159.30
2877	427621.14	2190140.20
454	427596.53	2190126.54
2878	427586.40	2190120.18
2879	427601.15	2190115.11
2880	427606.88	2190125.05
2881	427610.13	2190125.84
2882	427635.49	2190131.25
2883	427705.92	2190147.82
2884	427707.96	2190148.38
2876	427700.55	2190159.30
Участок № 220		
462	427789.88	2190234.28
477	427755.95	2190214.01
2885	427743.33	2190207.03
2886	427753.02	2190173.97
2887	427712.72	2190162.16
2888	427706.97	2190187.04
2889	427701.50	2190184.06
2890	427706.88	2190160.82
2876	427700.55	2190159.30
2884	427707.96	2190148.38
2891	427765.57	2190164.24
453	427760.32	2190177.82
452	427771.93	2190180.69
2892	427776.23	2190167.18
2893	427788.58	2190170.58
2894	427779.53	2190198.77
2895	427805.92	2190235.70
2896	427815.32	2190240.81
2897	427817.22	2190237.30
2898	427823.98	2190245.26
2899	427858.76	2190259.47
2900	427875.75	2190262.49
2901	427874.54	2190264.49
2902	427866.41	2190260.90
2903	427856.34	2190259.28
2904	427848.32	2190260.72

Номер точки	Координаты, м	
	X	Y
2905	427841.39	2190265.01
464	427838.14	2190268.24
463	427837.72	2190267.91
2906	427820.08	2190255.51
462	427789.88	2190234.28
Участок № 221		
2907	427721.16	2190287.52
2908	427714.57	2190283.07
2909	427714.33	2190281.07
2910	427714.98	2190279.41
2911	427718.77	2190281.75
2912	427720.62	2190283.05
2907	427721.16	2190287.52
Участок № 222		
2913	427719.73	2190310.67
2914	427714.41	2190307.90
2915	427716.99	2190302.96
2908	427714.57	2190283.07
2907	427721.16	2190287.52
2916	427723.17	2190304.08
2913	427719.73	2190310.67
Участок № 223		
2917	427858.84	2190266.94
2918	427851.49	2190278.78
464	427838.14	2190268.24
2905	427841.39	2190265.01
2904	427848.32	2190260.72
2903	427856.34	2190259.28
2902	427866.41	2190260.90
2901	427874.54	2190264.49
2919	427868.52	2190274.36
2917	427858.84	2190266.94
Участок № 224		
2920	427922.86	2190420.91
2921	427890.20	2190378.91
2922	427890.00	2190378.64
2923	427874.79	2190348.24
2924	427894.98	2190375.28
2925	427946.45	2190441.46
2926	427959.14	2190455.27

Номер точки	Координаты, м	
	X	Y
2927	427965.89	2190464.44
2928	427962.08	2190461.38
2929	427951.78	2190449.25
2930	427926.42	2190424.69
2930	427922.86	2190420.91
Участок № 225		
543	427955.85	2190658.62
2931	427855.51	2190459.89
2932	427858.81	2190458.22
2933	427955.89	2190650.92
541	427958.33	2190657.74
543	427955.85	2190658.62
Участок № 226		
2934	427953.05	2190659.62
2935	427852.86	2190461.23
2931	427855.51	2190459.89
543	427955.85	2190658.62
2934	427953.05	2190659.62
Участок № 227		
2936	427955.36	2190719.10
2937	427942.75	2190720.90
2938	427941.90	2190714.96
2939	427952.86	2190713.40
2940	427952.97	2190713.30
2941	427949.06	2190672.38
546	427953.94	2190681.51
2942	427956.10	2190683.00
2943	427959.25	2190715.93
2936	427955.36	2190719.10
Участок № 228		
2944	428028.21	2190826.35
2945	427965.89	2190685.02
2946	427968.57	2190684.12
2947	427976.46	2190699.72
2948	428030.39	2190825.35
2944	428028.21	2190826.35
Участок № 229		
2949	428091.27	2190672.76
483	428081.48	2190675.16
482	428060.14	2190607.53

Номер точки	Координаты, м	
	X	Y
481	428028.65	2190509.64
480	428017.18	2190484.75
2950	428009.59	2190470.54
2951	428025.34	2190467.86
2952	428026.62	2190475.75
2953	428024.11	2190477.70
2954	428023.74	2190479.40
2955	428025.18	2190489.84
2956	428039.15	2190520.50
2957	428056.32	2190568.51
2958	428066.52	2190598.58
2959	428075.77	2190616.90
2960	428085.49	2190644.94
2961	428086.86	2190660.24
2949	428091.27	2190672.76
Участок № 230		
486	428087.24	2190693.42
2962	428096.96	2190689.91
2963	428103.09	2190708.37
2964	428119.19	2190750.77
2965	428131.49	2190786.02
2966	428132.10	2190802.55
2967	428177.29	2190917.44
2968	428170.21	2190921.33
492	428153.75	2190882.56
491	428138.98	2190845.22
490	428124.98	2190807.59
489	428119.63	2190792.54
488	428104.74	2190748.57
487	428099.25	2190731.47
486	428087.24	2190693.42
Участок № 231		
2969	428095.58	2191017.58
2970	428083.20	2191014.81
2971	428085.38	2191005.05
2972	428092.40	2191006.62
2973	428097.20	2191016.83
2969	428095.58	2191017.58
Участок № 232		
2974	428063.22	2191146.18

Номер точки	Координаты, м	
	X	Y
2975	428056.00	2191145.00
2976	428058.86	2191136.94
2847	428056.94	2191128.19
2846	428066.13	2191136.47
2977	428066.34	2191137.40
2974	428063.22	2191146.18
Участок № 233		
2978	428193.02	2190972.54
2979	428188.88	2190963.43
2980	428196.50	2190959.91
2981	428200.70	2190968.99
2978	428193.02	2190972.54
Участок № 234		
2982	428302.91	2191421.08
2983	428280.92	2191436.54
2984	428278.57	2191440.22
2985	428273.54	2191436.95
2986	428276.50	2191432.31
2987	428300.29	2191415.59
2988	428300.74	2191416.54
2982	428302.91	2191421.08
Участок № 235		
2989	428557.47	2191716.42
2990	428549.87	2191700.74
2991	428553.19	2191699.07
2992	428561.03	2191714.68
2989	428557.47	2191716.42
Участок № 236		
2993	428904.47	2192702.88
2994	428862.25	2192694.94
2995	428869.63	2192655.63
2996	428889.18	2192659.31
2997	428890.07	2192661.18
2998	428888.95	2192661.72
2999	428903.03	2192691.94
3000	428899.11	2192691.67
2993	428904.47	2192702.88
Участок № 237		
3001	429074.41	2192704.30
552	429027.03	2192694.67

Номер точки	Координаты, м	
	X	Y
551	429021.87	2192684.22
3002	429068.94	2192693.06
3001	429074.41	2192704.30
Участок № 238		
3003	429110.52	2192778.55
3004	429101.55	2192776.38
3005	429072.53	2192771.54
556	429064.25	2192770.15
552	429027.03	2192694.67
3001	429074.41	2192704.30
3003	429110.52	2192778.55
Участок № 239		
3006	429203.84	2193053.23
556	429064.25	2192770.15
3005	429072.53	2192771.54
3004	429101.55	2192776.38
3003	429110.52	2192778.55
3007	429123.94	2192806.13
3008	429176.02	2192910.54
3009	429225.87	2193011.97
3010	429282.44	2193009.08
3011	429284.64	2193048.92
3006	429203.84	2193053.23
Участок № 240		
3012	428994.73	2193067.12
3013	428922.39	2193083.33
3014	428880.72	2193032.38
3015	428897.12	2193010.78
3016	428980.67	2193018.17
3017	429060.06	2193016.63
3018	429082.60	2193063.11
3012	428994.73	2193067.12
Участок № 241		
3019	429190.29	2193288.96
3020	429118.39	2193263.64
3021	429128.61	2193234.59
3022	429089.01	2193220.68
3023	429107.18	2193169.18
3024	428971.62	2193120.95
3025	428988.41	2193073.85

Номер точки	Координаты, м	
	X	Y
3026	429107.55	2193115.94
3019	429190.29	2193288.96
Участок № 242		
560	429356.51	2193342.66
559	429309.02	2193261.47
558	429265.43	2193178.12
3027	429261.69	2193170.53
3028	429356.72	2193204.23
3029	429338.51	2193255.41
3030	429395.67	2193275.68
3031	429382.03	2193314.05
3032	429414.74	2193325.56
3033	429402.32	2193363.57
3034	429360.31	2193348.82
560	429356.51	2193342.66
Участок № 243		
3035	429458.93	2193947.11
3036	429449.91	2193945.54
3037	429450.94	2193939.63
3038	429458.89	2193941.01
3039	429458.81	2193941.72
3035	429458.93	2193947.11
Участок № 244		
3040	429662.85	2193951.05
3041	429658.30	2193951.55
3042	429656.40	2193935.95
3043	429659.95	2193936.02
3040	429662.85	2193951.05
Участок № 245		
3044	429699.77	2193946.98
3045	429697.16	2193947.26
577	429696.75	2193944.84
3046	429695.20	2193938.21
3047	429700.77	2193939.28
3044	429699.77	2193946.98
Участок № 246		
3048	429758.85	2194174.57
3049	429745.60	2194179.10
3050	429742.92	2194173.67
3051	429756.91	2194168.89

Номер точки	Координаты, м	
	X	Y
3048	429758.85	2194174.57
Участок № 247		
602	429483.93	2194421.56
3052	429456.41	2194432.22
3053	429443.33	2194433.94
602	429483.93	2194421.56
Участок № 248		
779	430237.68	2196222.85
3054	430069.58	2196210.97
3055	430076.72	2196158.33
3056	429740.66	2195821.81
3057	429734.46	2195824.08
3058	429732.40	2195818.44
3059	429742.21	2195814.86
3060	430091.01	2196162.36
780	430217.87	2196171.33
779	430237.68	2196222.85
Участок № 249		
3061	430529.82	2196379.66
3062	430454.78	2196344.33
3063	430412.89	2196235.24
3064	430352.21	2196230.95
3065	430332.40	2196179.42
3066	430448.16	2196187.61
3067	430494.25	2196307.65
3068	430518.06	2196318.86
3069	430531.78	2196366.25
3061	430529.82	2196379.66
Участок № 250		
3070	430662.21	2196756.34
3071	430612.47	2196748.23
3072	430612.24	2196670.90
3073	430558.35	2196393.09
3074	430529.83	2196379.67
3075	430531.79	2196366.25
3076	430518.07	2196318.87
3077	430602.60	2196358.67
3078	430662.23	2196666.02
3070	430662.21	2196756.34
Участок № 251		

Номер точки	Координаты, м	
	X	Y
3079	430251.68	2197305.31
3080	430218.09	2197239.00
3081	430199.82	2197161.50
3082	430194.95	2197144.11
3083	430187.45	2197101.08
3084	430193.45	2197099.30
3085	430207.60	2197147.15
3086	430216.93	2197185.07
3087	430235.80	2197220.85
3088	430262.71	2197291.89
3089	430288.10	2197317.61
3090	430346.29	2197371.60
3091	430338.61	2197380.95
3092	430346.27	2197387.67
796	430347.09	2197393.57
3093	430347.00	2197393.76
3079	430251.68	2197305.31
Участок № 252		
3094	430172.02	2197218.94
3095	430163.13	2197220.76
3096	430161.59	2197211.91
3097	430160.72	2197206.97
3098	430169.86	2197205.09
3099	430171.82	2197217.52
3094	430172.02	2197218.94
Участок № 253		
809	430298.10	2197456.07
813	430296.43	2197455.08
3100	430285.93	2197424.43
3101	430266.23	2197400.66
3102	430240.80	2197369.94
3103	430214.13	2197340.08
3104	430172.99	2197299.32
3105	430185.09	2197287.11
3106	430188.98	2197298.00
3107	430204.08	2197321.48
3108	430237.18	2197359.45
3109	430260.70	2197385.01
3110	430278.82	2197404.44
3111	430287.48	2197414.33

Номер точки	Координаты, м	
	X	Y
3112	430294.76	2197423.34
3113	430307.82	2197438.19
809	430298.10	2197456.07
Участок № 254		
3114	430508.64	2197620.50
3115	430502.62	2197614.28
3116	430507.08	2197610.26
3117	430512.81	2197616.19
3114	430508.64	2197620.50
Участок № 255		
3118	430060.78	2198046.07
3119	430014.06	2198052.13
3120	429996.61	2198054.94
3121	429979.83	2198057.33
3122	429964.42	2198058.99
3123	429958.06	2198059.67
3124	429952.88	2198062.44
3125	429949.11	2198064.74
3126	429946.90	2198065.86
3127	429931.40	2198077.63
3128	429910.50	2198083.34
3129	429910.32	2198082.19
3130	429915.74	2198078.06
3131	429957.77	2198057.96
3132	430003.93	2198051.97
3133	430055.94	2198045.22
3134	430060.12	2198042.33
3118	430060.78	2198046.07
Участок № 256		
3135	429097.19	2199583.77
3136	429088.73	2199549.35
3137	429085.83	2199540.08
3138	429081.26	2199527.52
3139	429063.01	2199488.37
3140	429046.68	2199460.56
3141	429038.16	2199447.00
3142	429039.83	2199445.82
3143	429041.18	2199447.83
3144	429059.55	2199476.84
3145	429075.82	2199507.10

Номер точки	Координаты, м	
	X	Y
3146	429090.54	2199545.20
3147	429099.60	2199585.02
3148	429103.14	2199621.66
3149	429104.00	2199658.43
3150	429104.06	2199693.87
3151	429102.18	2199693.64
3152	429101.68	2199658.04
3153	429101.27	2199637.53
3154	429100.10	2199619.59
3155	429098.74	2199601.67
3135	429097.19	2199583.77
Участок № 257		
3156	429580.84	2200771.94
3157	429567.54	2200732.12
3158	429575.11	2200737.70
3159	429582.23	2200759.87
3160	429589.79	2200763.23
3161	429588.90	2200769.98
3156	429580.84	2200771.94
Участок № 258		
3162	430178.47	2201377.34
3163	429905.24	2201880.45
3164	429901.42	2201850.15
3165	429902.99	2201741.84
3166	429901.90	2201686.95
3167	429899.08	2201652.90
3168	429917.33	2201619.47
3169	430019.95	2201432.11
3170	429869.86	2201475.54
3171	429864.09	2201454.88
3172	429835.48	2201374.63
3173	429826.40	2201351.84
3174	430136.34	2201261.75
3175	430152.15	2201318.45
3176	430171.29	2201350.62
3162	430178.47	2201377.34
Участок № 259		
3177	429663.91	2201535.13
3178	429246.81	2201553.12
3179	429026.68	2201676.13

Номер точки	Координаты, м	
	X	Y
3180	429029.04	2201662.27
3181	429062.35	2201636.05
3182	429077.57	2201630.73
3183	429088.99	2201625.02
3184	429095.84	2201598.38
3185	429085.94	2201561.48
3186	429085.71	2201493.08
3187	429210.15	2201423.55
3188	429642.64	2201405.26
3189	429662.54	2201399.48
3190	429698.39	2201525.15
3177	429663.91	2201535.13
Участок № 260		
3191	429054.38	2202198.84
3192	429002.28	2202210.62
3193	428944.13	2202219.14
3194	428918.48	2202229.71
3195	428861.49	2202141.17
3196	428842.32	2201629.06
3186	429085.71	2201493.08
3197	429086.00	2201561.48
3198	429095.90	2201598.38
3199	429089.05	2201625.03
3200	429077.63	2201630.74
3201	429062.40	2201636.05
3202	429029.09	2201662.28
3179	429026.68	2201676.13
3203	428976.24	2201704.31
3204	428991.07	2202100.51
3191	429054.38	2202198.84
Участок № 261		
3205	429771.17	2201879.22
3206	429767.31	2201878.41
3207	429769.66	2201873.76
3208	429769.87	2201872.82
3209	429772.11	2201873.29
3205	429771.17	2201879.22
Участок № 262		
3206	429767.31	2201878.41
3210	429745.26	2201873.76

Номер точки	Координаты, м	
	X	Y
3211	429746.50	2201867.89
3208	429769.87	2201872.82
3207	429769.66	2201873.76
3206	429767.31	2201878.41
Участок № 263		
3212	429742.46	2201953.39
3213	429749.25	2201930.12
3214	429769.41	2201890.34
892	429767.94	2201899.78
891	429746.61	2201970.07
890	429720.21	2202043.03
3215	429704.78	2202070.71
3216	429682.88	2202109.99
3217	429669.02	2202134.51
3218	429694.83	2202054.10
3212	429742.46	2201953.39
Участок № 264		
901	429614.25	2202226.40
900	429591.67	2202259.71
899	429569.71	2202293.91
898	429544.78	2202337.70
3219	429540.37	2202324.51
3220	429536.57	2202317.31
3221	429659.66	2202091.50
3213	429749.25	2201930.12
3212	429742.46	2201953.39
3218	429694.83	2202054.10
3217	429669.02	2202134.51
893	429630.48	2202202.68
901	429614.25	2202226.40
Участок № 265		
3222	429504.63	2202375.90
902	429518.30	2202392.94
907	429506.03	2202421.63
906	429504.78	2202425.12
3223	429476.44	2202427.61
3222	429504.63	2202375.90
Участок № 266		
3224	429443.68	2202487.72
3223	429476.44	2202427.61

Номер точки	Координаты, м	
	X	Y
906	429504.78	2202425.12
916	429495.32	2202451.36
915	429481.49	2202445.84
914	429457.86	2202492.07
913	429454.28	2202538.95
912	429454.17	2202539.46
3224	429443.68	2202487.72
Участок № 267		
3225	429441.57	2202498.69
3224	429443.68	2202487.72
912	429454.17	2202539.46
3226	429452.25	2202548.27
3225	429441.57	2202498.69
Участок № 268		
3227	429809.39	2202198.39
3228	429763.27	2202269.90
3229	429750.43	2202273.08
3230	429802.52	2202192.27
3231	429822.00	2202154.74
3232	429828.20	2202157.59
3227	429809.39	2202198.39
Участок № 269		
3233	429709.94	2202274.49
3234	429677.70	2202321.60
3235	429676.79	2202320.78
3236	429708.76	2202272.20
3237	429712.70	2202274.66
3233	429709.94	2202274.49
Участок № 270		
3238	429647.52	2202353.93
3239	429637.70	2202371.93
3240	429632.43	2202362.90
3241	429645.11	2202355.49
3238	429647.52	2202353.93
Участок № 271		
3242	429658.72	2202418.23
3243	429653.26	2202420.73
3244	429651.79	2202417.51
3245	429655.95	2202412.20
3242	429658.72	2202418.23

Номер точки	Координаты, м	
	X	Y
Участок № 272		
3246	429545.14	2202685.05
3247	429590.88	2202672.65
3248	429627.05	2202836.80
3249	429667.99	2203028.78
3250	429507.35	2203267.52
3251	429456.28	2203343.16
3252	429455.60	2203338.91
3253	429451.87	2203306.29
3254	429449.54	2203273.55
3255	429448.60	2203240.73
3256	429449.02	2203211.69
3257	429453.36	2203149.82
3258	429479.50	2203111.02
3259	429455.11	2203124.85
3260	429455.95	2203112.87
3261	429478.43	2203100.13
3262	429497.12	2203082.31
3263	429516.69	2203060.56
3264	429526.26	2203038.24
3265	429533.53	2203030.84
3266	429550.59	2203005.52
3267	429510.38	2202819.80
3246	429545.14	2202685.05
Участок № 273		
3268	429277.27	2202746.57
3269	429247.68	2202742.33
3270	429146.01	2202748.35
3271	429135.22	2202566.43
3272	428929.10	2202246.20
3273	428954.93	2202238.23
3274	429065.23	2202215.71
3275	429260.64	2202519.24
3276	429264.57	2202531.30
3268	429277.27	2202746.57
Участок № 274		
3277	429288.13	2202930.62
3278	429278.48	2202942.06
3279	429214.96	2202987.37
3280	429153.12	2202995.93

Номер точки	Координаты, м	
	X	Y
3281	429157.75	2202946.40
3282	429147.18	2202768.07
3283	429252.93	2202764.73
3284	429278.53	2202767.88
3277	429288.13	2202930.62
Участок № 275		
3285	429151.12	2203017.41
3286	429189.76	2203016.63
3287	429227.61	2203002.51
3288	429289.77	2202958.49
3289	429296.06	2203065.04
3290	429288.96	2203107.69
3291	429311.88	2203111.17
3292	429310.28	2203116.99
3293	429287.97	2203113.61
3294	429269.55	2203224.18
3295	429262.86	2203236.30
3296	429192.47	2203306.71
3297	429161.49	2203260.40
3298	429115.32	2203187.10
3299	429137.26	2203165.78
3285	429151.12	2203017.41
Участок № 276		
3300	429155.82	2203362.13
3301	429099.51	2203277.77
3302	429070.60	2203230.56
3298	429115.32	2203187.10
3297	429161.49	2203260.40
3296	429192.47	2203306.71
3303	429158.73	2203340.47
3304	429157.82	2203363.34
3300	429155.82	2203362.13
Участок № 277		
3300	429155.82	2203362.13
3305	429076.33	2203314.12
3306	429062.87	2203362.11
3307	429056.91	2203452.27
3308	429000.31	2203312.04
3309	429004.17	2203295.12
3302	429070.60	2203230.56

Номер точки	Координаты, м	
	X	Y
3301	429099.51	2203277.77
3300	429155.82	2203362.13
Участок № 278		
3310	429097.87	2203790.70
3311	429041.31	2203793.77
3312	429000.88	2203615.09
3313	429044.67	2203482.01
3307	429036.91	2203452.27
3306	429062.87	2203362.11
3305	429076.33	2203314.12
3300	429155.82	2203362.13
3314	429157.75	2203365.03
3315	429156.86	2203387.36
3316	429172.93	2203490.16
3317	429131.88	2203627.63
3318	429176.10	2203561.73
995	429179.30	2203583.31
994	429190.75	2203623.34
993	429207.34	2203661.53
3319	429223.35	2203688.15
3320	429152.85	2203792.73
3321	429124.69	2203794.25
3310	429097.87	2203790.70
Участок № 279		
3322	429206.79	2203516.29
3323	429233.34	2203476.81
3324	429299.88	2203574.79
3325	429293.13	2203584.78
3326	429244.33	2203657.07
958	429237.63	2203645.93
957	429222.82	2203611.84
956	429212.60	2203576.11
955	429207.15	2203539.34
3322	429206.79	2203516.29
Участок № 280		
3323	429233.34	2203476.81
3327	429269.90	2203422.44
3328	429336.02	2203521.27
3324	429299.88	2203574.79
3323	429233.34	2203476.81

Номер точки	Координаты, м	
	X	Y
Участок № 281		
3327	429269.90	2203422.44
3329	429319.10	2203349.29
3330	429325.29	2203388.33
3331	429333.30	2203426.74
3332	429343.17	2203464.72
3333	429352.96	2203496.17
3328	429336.02	2203521.27
3327	429269.90	2203422.44
Участок № 282		
969	429658.37	2204176.83
968	429618.36	2204133.24
3334	429598.92	2204113.45
3335	429652.49	2204160.32
3336	429688.26	2204200.31
3337	429732.63	2204267.33
3338	429738.43	2204280.37
3339	429736.70	2204281.53
970	429693.16	2204219.27
969	429658.37	2204176.83
Участок № 283		
3340	429822.87	2204525.07
3341	429818.47	2204510.17
3342	429825.47	2204507.90
3343	429827.77	2204511.22
3340	429822.87	2204525.07
Участок № 284		
3344	429839.56	2204519.79
3345	429824.40	2204530.24
3340	429822.87	2204525.07
3343	429827.77	2204511.22
3344	429839.56	2204519.79
Участок № 285		
3346	430202.51	2204374.76
3347	430151.69	2204398.70
3348	430113.34	2204408.31
3349	430104.70	2204405.12
3350	430075.53	2204363.94
3351	430081.92	2204359.64
3352	430209.40	2204344.64

Номер точки	Координаты, м	
	X	Y
3353	430212.91	2204374.43
3346	430202.51	2204374.76
Участок № 286		
3354	430064.72	2204766.56
3355	430026.33	2204709.55
3356	430028.08	2204708.49
3357	430055.62	2204738.41
3358	430065.25	2204746.37
3359	430067.60	2204764.82
3354	430064.72	2204766.56
Участок № 287		
3360	430030.44	2204787.21
3361	429990.73	2204734.95
3362	429999.92	2204731.20
3363	430035.56	2204784.13
3360	430030.44	2204787.21
Участок № 288		
3364	430467.32	2205631.07
3365	430452.64	2205631.12
3366	430452.64	2205616.76
3367	430466.11	2205611.81
3364	430467.32	2205631.07
Участок № 289		
3368	430458.19	2205667.61
3369	430440.61	2205680.13
3370	430437.67	2205670.36
3371	430459.80	2205664.71
3372	430468.92	2205656.51
1040	430469.06	2205658.70
3368	430458.19	2205667.61
Участок № 290		
3373	430504.33	2205591.94
1035	430499.49	2205601.06
1034	430498.39	2205582.80
3373	430504.33	2205591.94
Участок № 291		
3374	430967.22	2205501.75
3375	430961.40	2205504.16
3376	430959.85	2205485.46
3377	430965.83	2205484.96

Номер точки	Координаты, м	
	X	Y
3374	430967.22	2205501.75
Участок № 292		
3378	431085.71	2205387.71
3379	431011.87	2205369.26
3380	431002.61	2205367.96
3381	431003.63	2205363.88
3382	431084.91	2205384.39
3383	431149.46	2205394.73
3384	431190.97	2205400.04
3385	431160.59	2205399.00
3378	431085.71	2205387.71
Участок № 293		
3386	431397.21	2205337.25
3387	431396.09	2205337.16
3388	431393.10	2205337.30
3389	431391.45	2205337.99
3390	431390.55	2205337.44
3391	431390.08	2205337.24
3392	431397.99	2205334.21
3393	431398.92	2205336.55
3386	431397.21	2205337.25
Участок № 294		
3394	431415.34	2205387.58
3395	431374.43	2205404.48
3396	431371.69	2205405.64
3397	431319.17	2205427.82
3398	431316.41	2205428.98
3399	431282.28	2205443.28
3400	431279.54	2205444.45
3401	431249.31	2205457.36
3402	431248.78	2205455.80
3403	431416.42	2205385.08
3404	431417.22	2205386.44
3394	431415.34	2205387.58
Участок № 295		
3405	431160.67	2205506.02
3406	430980.24	2205583.35
3407	430978.98	2205580.69
3408	431224.23	2205479.05
3409	431223.80	2205479.44

Номер точки	Координаты, м	
	X	Y
3410	431220.58	2205480.78
3405	431160.67	2205506.02
Участок № 296		
3411	430637.09	2206474.96
3412	430608.68	2206461.65
3413	430617.83	2206439.06
3414	430642.75	2206450.85
3411	430637.09	2206474.96
Участок № 297		
1084	430810.95	2206549.03
3415	430693.74	2206501.50
3411	430637.09	2206474.96
3414	430642.75	2206450.85
3416	430670.31	2206465.91
3417	430726.61	2206477.08
1085	430786.48	2206492.60
1084	430810.95	2206549.03
Участок № 298		
3415	430693.74	2206501.50
1084	430810.95	2206549.03
3418	430814.96	2206558.28
3415	430693.74	2206501.50
Участок № 299		
3419	430935.66	2206602.54
3420	430936.24	2206605.44
3421	430891.47	2206594.57
3422	430861.62	2206580.41
3423	430830.38	2206508.37
3424	430937.25	2206551.70
3419	430935.66	2206602.54
Участок № 300		
3425	431022.00	2206629.21
3426	431003.75	2206621.82
3427	430977.72	2206615.50
3428	430972.69	2206569.84
3429	430972.95	2206566.17
3430	431035.02	2206591.33
3425	431022.00	2206629.21
Участок № 301		
3431	430943.89	2206855.57

Номер точки	Координаты, м	
	X	Y
3432	430931.01	2206857.21
3433	430930.25	2206851.26
3434	430941.40	2206849.84
3431	430943.89	2206855.57
Участок № 302		
3435	430992.62	2206862.74
3436	430985.92	2206866.74
3437	430976.62	2206845.36
3438	430981.85	2206844.70
3435	430992.62	2206862.74
Участок № 303		
1141	430992.62	2207732.91
1141	430992.62	2207732.91
1140	430996.98	2207730.46
3439	430989.24	2207789.38
3440	431018.21	2207794.39
3441	431017.55	2207798.34
3442	430984.77	2207792.66
1141	430992.62	2207732.91
Участок № 304		
3443	431069.21	2207807.29
3444	431061.80	2207806.01
3445	431062.54	2207802.07
3446	431069.87	2207803.34
3443	431069.21	2207807.29
Участок № 305		
3447	431052.78	2207905.43
3448	431045.51	2207902.93
3449	431052.03	2207883.99
3450	431056.25	2207884.71
3447	431052.78	2207905.43
Участок № 306		
3451	431097.10	2207914.46
3452	431087.13	2207914.51
3453	431091.19	2207890.66
3454	431096.99	2207891.65
3451	431097.10	2207914.46
Участок № 307		
3455	431293.25	2208846.03
3456	431301.55	2208852.71

Номер точки	Координаты, м	
	X	Y
3457	431299.45	2208854.84
3458	431292.08	2208847.61
3455	431293.25	2208846.03
Участок № 308		
3459	432803.04	2210010.87
3460	432672.33	2209909.42
3461	432676.48	2209903.78
1220	432701.82	2209923.73
1219	432763.42	2209972.35
1218	432814.22	2210015.93
1217	432904.61	2210092.03
1216	432921.44	2210107.99
3459	432803.04	2210010.87
Участок № 309		
1269	432922.40	2210235.81
1268	432909.39	2210246.36
3462	432910.02	2210241.65
3463	432906.88	2210212.92
3464	432912.75	2210221.58
1269	432922.40	2210235.81
Участок № 310		
3465	433042.24	2210347.40
3466	433032.45	2210330.65
3467	433047.28	2210321.05
3468	433050.55	2210326.08
3469	433040.42	2210332.64
3470	433054.10	2210357.26
3471	433049.25	2210359.95
3465	433042.24	2210347.40
Участок № 311		
3472	432761.06	2210562.67
3473	432582.62	2210685.06
1320	432584.94	2210689.40
1319	432578.80	2210692.76
3474	432573.50	2210682.84
3475	432758.45	2210555.97
3472	432761.06	2210562.67
Участок № 312		
3476	433083.88	2210380.14
3477	433067.80	2210393.17

Номер точки	Координаты, м	
	X	Y
3478	433064.83	2210387.86
3479	433080.94	2210374.80
3476	433083.88	2210380.14
Участок № 313		
3480	433109.83	2210950.37
3481	432947.06	2210483.30
3478	433064.83	2210387.86
3477	433067.80	2210393.17
3482	432954.12	2210485.31
3483	433114.31	2210944.99
3484	433181.82	2210955.33
3485	433180.97	2210961.27
3480	433109.83	2210950.37
Участок № 314		
3486	433203.78	2210964.76
3485	433180.97	2210961.27
3484	433181.82	2210955.33
3487	433204.52	2210958.81
3486	433203.78	2210964.76
Участок № 315		
3488	433286.00	2210977.36
3489	433229.51	2210968.71
3490	433230.35	2210962.76
3491	433284.36	2210971.04
3488	433286.00	2210977.36
Участок № 316		
3492	433305.55	2210980.35
3488	433286.00	2210977.36
3491	433284.36	2210971.04
3493	433306.46	2210974.42
3492	433305.55	2210980.35
Участок № 317		
3494	433174.36	2210691.84
3495	433170.03	2210671.44
3496	433168.11	2210646.92
3497	433174.09	2210646.45
3498	433175.37	2210662.72
3499	433181.59	2210661.69
3500	433183.60	2210667.44
3501	433175.84	2210668.73

Номер точки	Координаты, м	
	X	Y
3502	433177.63	2210691.58
3494	433174.36	2210691.84
Участок № 318		
3494	433174.36	2210691.84
3503	433171.65	2210692.05
3495	433170.03	2210671.44
3494	433174.36	2210691.84
Участок № 319		
1204	433250.89	2210656.24
3504	433215.33	2210662.16
3505	433214.00	2210656.30
1205	433248.60	2210650.54
1204	433250.89	2210656.24
Участок № 320		
3506	433378.79	2210812.27
3507	433373.88	2210816.62
3508	433319.37	2210644.85
3509	433305.60	2210647.14
3510	433303.39	2210641.42
3511	433323.52	2210638.07
3506	433378.79	2210812.27
Участок № 321		
3512	433380.17	2210816.63
3513	433374.60	2210818.90
3507	433373.88	2210816.62
3506	433378.79	2210812.27
3512	433380.17	2210816.63
Участок № 322		
1429	433691.56	2211440.68
3514	433668.53	2211415.53
1431	433673.37	2211411.21
1430	433682.76	2211425.27
1429	433691.56	2211440.68
Участок № 323		
3525	433719.44	2212118.59
3516	433728.45	2212117.27
1504	433739.77	2212116.51
1503	433738.82	2212123.59
3517	433729.20	2212124.24
3518	433719.36	2212125.68

Номер точки	Координаты, м	
	X	Y
3525	433719.44	2212118.59
Участок № 324		
3518	433719.36	2212125.68
3519	433602.53	2212142.77
3520	433620.83	2212189.67
3521	433612.52	2212193.24
3522	433609.89	2212186.73
3523	433611.84	2212185.89
3524	433592.81	2212137.12
3525	433719.44	2212118.59
3518	433719.36	2212125.68
Участок № 325		
3526	432928.83	2212009.37
3527	432802.42	2211857.25
3528	432798.26	2211859.89
3529	432794.97	2211852.50
3530	432804.08	2211846.73
3531	432935.24	2212004.56
3532	432995.06	2212093.01
1548	432996.22	2212096.61
1547	432988.27	2212098.00
3533	432987.80	2212096.55
3526	432928.83	2212009.37
Участок № 326		
3534	432732.13	2211901.72
3535	432726.83	2211901.09
3536	432713.47	2211881.54
3537	432720.20	2211877.21
3538	432730.98	2211892.98
3529	432794.97	2211852.50
3528	432798.26	2211859.89
3534	432732.13	2211901.72
Участок № 327		
3537	432720.20	2211877.21
3536	432713.47	2211881.54
3539	432709.48	2211875.71
3540	432713.62	2211873.04
3541	432716.19	2211871.35
3537	432720.20	2211877.21
Участок № 328		

Номер точки	Координаты, м	
	X	Y
3542	432681.13	2211834.23
3543	432653.84	2211794.31
3544	432660.48	2211789.85
3545	432687.79	2211829.80
3542	432681.13	2211834.23
Участок № 329		
3546	432644.00	2211765.73
3547	432637.58	2211770.52
3548	432634.81	2211766.46
3549	432641.43	2211761.98
3546	432644.00	2211765.73
Участок № 330		
3550	432723.87	2211674.60
3551	432615.62	2211512.47
3552	432622.26	2211508.00
3553	432734.98	2211676.83
3554	432630.59	2211746.12
3549	432641.43	2211761.98
3548	432634.81	2211766.46
3555	432619.41	2211743.94
3550	432723.87	2211674.60
Участок № 331		
3551	432615.62	2211512.47
3556	432590.26	2211474.48
3557	432596.36	2211470.27
3552	432622.26	2211508.00
3551	432615.62	2211512.47
Участок № 332		
3556	432590.26	2211474.48
3558	432441.77	2211252.06
3559	432198.05	2211415.54
3560	432193.59	2211408.90
3561	432443.97	2211240.95
3557	432596.36	2211470.27
3556	432590.26	2211474.48
Участок № 333		
3562	432553.34	2212354.38
3563	432549.51	2212347.89
3564	432534.82	2212322.51
3565	432532.14	2212322.47

Номер точки	Координаты, м	
	X	Y
3566	432545.49	2212313.43
3567	432546.10	2212314.06
3568	432561.57	2212340.78
3569	432565.00	2212346.49
3562	432553.34	2212354.38
Участок № 334		
3565	432532.14	2212322.47
3570	432518.41	2212322.23
3571	432517.24	2212304.61
3572	432499.47	2212286.48
3573	432509.47	2212276.68
3566	432545.49	2212313.43
3565	432532.14	2212322.47
Участок № 335		
1571	432572.49	2212400.14
3574	432546.58	2212417.18
1572	432566.34	2212388.01
1571	432572.49	2212400.14
Участок № 336		
3575	432701.91	2212336.47
3576	432607.24	2212399.99
3577	432596.88	2212383.89
1568	432589.12	2212388.72
1557	432580.83	2212372.36
1556	432598.44	2212360.45
3578	432605.37	2212371.22
3579	432612.42	2212366.24
3580	432669.86	2212325.26
3581	432692.47	2212309.96
3575	432701.91	2212336.47
Участок № 337		
3582	432744.76	2212307.73
3575	432701.91	2212336.47
3581	432692.47	2212309.96
3583	432710.27	2212297.91
3584	432735.33	2212281.29
3582	432744.76	2212307.73
Участок № 338		
3585	432952.65	2212168.26
3582	432744.76	2212307.73

Номер точки	Координаты, м	
	X	Y
3584	432735.33	2212281.29
3586	432763.30	2212262.72
3587	432833.49	2212215.81
3588	432877.86	2212189.09
1537	432954.83	2212151.14
1536	432994.38	2212135.41
1535	433105.62	2212118.37
1534	433151.31	2212116.94
1530	433151.81	2212116.98
3589	433134.29	2212137.05
3590	433010.06	2212155.86
3585	432952.65	2212168.26
Участок № 339		
3611	433197.45	2212152.36
3592	433141.09	2212136.02
3589	433134.29	2212137.05
1530	433151.81	2212116.98
1529	433217.06	2212122.30
1518	433222.75	2212123.42
3593	433218.46	2212128.33
3594	433202.43	2212126.88
3595	433188.25	2212125.81
3596	433171.58	2212125.13
3597	433153.44	2212124.96
3598	433172.24	2212129.91
3599	433208.14	2212140.13
3611	433197.45	2212152.36
Участок № 340		
3600	433230.97	2212129.88
3593	433218.46	2212128.33
1518	433222.75	2212123.42
1517	433281.79	2212135.02
1516	433339.92	2212152.32
3601	433339.25	2212154.38
3602	433321.69	2212149.23
3603	433302.42	2212143.73
3604	433283.94	2212138.99
3605	433267.61	2212135.69
3606	433244.80	2212131.69
3600	433230.97	2212129.88

Номер точки	Координаты, м	
	X	Y
Участок № 341		
3607	433396.12	2212237.20
3608	433360.33	2212215.64
3609	433302.89	2212190.72
3610	433249.20	2212167.36
3611	433197.45	2212152.36
3599	433208.14	2212140.13
3613	433254.84	2212153.46
3614	433308.86	2212176.96
3615	433367.21	2212202.27
3616	433404.77	2212224.90
3617	433433.89	2212248.62
3618	433449.47	2212271.92
3619	433709.36	2212660.61
3620	433709.36	2212670.19
3621	433446.49	2212278.23
3607	433396.12	2212237.20
Участок № 342		
3622	433759.36	2212749.40
3623	433710.94	2212745.97
3624	433711.41	2212673.25
3620	433709.36	2212670.19
3619	433709.36	2212660.61
3618	433449.47	2212271.92
3617	433433.89	2212248.62
3625	433457.70	2212268.02
3626	433726.44	2212668.73
3627	433726.03	2212732.00
3628	433771.01	2212735.19
3629	434097.37	2213221.58
3630	434079.61	2213256.30
3631	434113.65	2213294.18
3632	434141.65	2213289.76
3633	434150.15	2213302.36
3634	434134.70	2213306.28
3635	434134.55	2213306.06
3636	434107.94	2213310.27
3637	434061.56	2213258.65
3638	434079.99	2213222.60
3639	434064.63	2213199.71

Номер точки	Координаты, м	
	X	Y
3640	434064.57	2213192.67
3641	433779.59	2212766.47
3642	433759.36	2212736.21
3622	433759.36	2212749.40
Участок № 343		
3639	434064.63	2213199.71
3643	433762.64	2212749.63
3622	433759.36	2212749.40
3642	433759.36	2212736.21
3641	433779.59	2212766.47
3640	434064.57	2213192.67
3639	434064.63	2213199.71
Участок № 344		
3644	434364.08	2213646.42
3634	434134.70	2213306.28
3645	434149.15	2213302.62
3646	434150.26	2213302.52
3647	434378.87	2213641.53
3648	434398.05	2213672.60
3649	434491.39	2213826.48
3650	434504.64	2213980.02
3651	434508.92	2214006.36
3652	434531.41	2214263.07
3653	434564.14	2214459.34
3654	434403.08	2214497.97
3655	434249.21	2214543.29
3656	434247.33	2214543.68
3657	434124.97	2214543.63
3658	434004.11	2214543.33
3659	433962.77	2214549.41
3660	433921.52	2214612.05
3661	434159.16	2215000.80
3662	434196.43	2215039.68
3663	434371.99	2215203.56
3664	434608.21	2215380.78
3665	434706.33	2215447.83
3666	434805.81	2215512.46
3667	434933.00	2215595.09
3668	434984.16	2215628.42
3669	435185.04	2215759.24

Номер точки	Координаты, м	
	X	Y
3670	435090.37	2215928.11
3671	435033.31	2215928.11
3672	435033.31	2215913.11
3673	435081.59	2215913.11
3674	435165.09	2215764.15
3675	434975.98	2215640.99
3676	434924.82	2215607.67
3677	434797.64	2215525.03
3678	434698.01	2215460.31
3679	434599.47	2215392.98
3680	434362.35	2215215.07
3681	434185.89	2215050.36
3682	434147.21	2215010.00
3683	433903.75	2214611.75
3684	433953.94	2214535.54
3685	434003.03	2214528.32
3686	434124.99	2214528.63
3687	434245.74	2214528.68
3688	434399.21	2214483.47
3689	434547.04	2214448.02
3690	434516.52	2214264.96
3691	434494.03	2214008.22
3692	434489.74	2213981.88
3693	434476.75	2213831.26
3694	434387.42	2213684.00
3644	434364.08	2213646.42
Участок № 345		
3695	436151.34	2214875.40
3696	436090.39	2214932.36
3697	436083.37	2214935.56
3698	436064.75	2214943.89
3699	436050.03	2214954.43
3700	436030.93	2214987.92
3701	436028.23	2214990.45
3702	435999.75	2214931.00
3703	436114.11	2214821.79
3704	436152.15	2214802.83
3705	436183.07	2214859.62
3695	436151.34	2214875.40
Участок № 346		

Номер точки	Координаты, м	
	X	Y
3706	436396.72	2214831.44
3707	436297.65	2214802.66
3708	436291.10	2214805.92
3709	436260.78	2214748.68
3710	436292.74	2214732.75
3711	436389.01	2214763.64
3706	436396.72	2214831.44
Участок № 347		
3712	436316.20	2215488.07
3713	436277.54	2215297.60
3714	436283.42	2215296.41
3715	436320.73	2215480.24
3716	436329.64	2215477.28
3717	436313.26	2215392.56
3718	436319.15	2215391.42
3719	436335.44	2215475.63
3720	436359.56	2215469.70
3721	436360.14	2215475.74
3722	436333.92	2215482.18
3712	436316.20	2215488.07
Участок № 348		
3723	436537.54	2215477.26
3741	436520.12	2215445.26
3740	436526.15	2215443.78
3724	436531.64	2215453.86
3723	436537.54	2215477.26
Участок № 349		
3725	436573.64	2215543.56
3723	436537.54	2215477.26
3724	436531.64	2215453.86
3726	436578.91	2215540.69
3725	436573.64	2215543.56
Участок № 350		
3727	436485.14	2215853.09
3710	436462.01	2215885.48
3709	436464.86	2215877.59
3708	436477.27	2215846.17
3727	436485.14	2215853.09
Участок № 351		
3728	436262.91	2216427.81

Номер точки	Координаты, м	
	X	Y
3729	436217.63	2216406.47
3730	436219.82	2216401.23
3731	436265.06	2216422.65
3728	436262.91	2216427.81
Участок № 352		
3732	436247.59	2216484.33
3733	436195.40	2216459.73
3729	436217.63	2216406.47
3728	436262.91	2216427.81
3734	436243.50	2216474.30
3732	436247.59	2216484.33
Участок № 353		
3735	438711.89	2219833.62
3736	438321.27	2219292.68
3737	437802.11	2218673.38
3738	437251.71	2217994.91
3739	436399.04	2216987.51
3740	436189.40	2216474.09
3733	436195.40	2216459.73
3732	436247.59	2216484.33
3741	436442.33	2216961.27
3742	437290.21	2217963.00
3743	437840.69	2218641.57
3744	438270.60	2219154.41
3745	438286.42	2219113.88
1816	438365.62	2219128.05
3746	438509.70	2219297.19
3747	438449.09	2219343.77
3748	438357.65	2219258.25
3749	438360.74	2219261.95
3750	438752.99	2219805.12
3751	438922.59	2220059.97
3752	438960.24	2220034.90
3753	438870.34	2219904.19
3754	438886.82	2219892.85
3755	438976.90	2220023.82
1808	439003.55	2220006.09
1807	439022.50	2220034.84
1806	439030.96	2220047.90
3756	439005.23	2220065.03

Номер точки	Координаты, м	
	X	Y
3757	439040.14	2220115.78
3758	439023.66	2220127.12
3759	438988.58	2220076.11
3760	438908.66	2220129.29
3735	438711.89	2219833.62
Участок № 354		
3761	436429.45	2216714.31
3762	436409.94	2216653.35
3763	436392.79	2216591.74
3764	436382.36	2216547.84
3765	436342.64	2216529.12
3766	436367.22	2216476.97
1725	436418.04	2216500.92
1738	436420.75	2216510.19
1737	436422.57	2216516.45
1736	436456.89	2216634.10
1735	436505.06	2216777.29
3767	436458.22	2216793.12
3761	436429.45	2216714.31
Участок № 355		
3768	436427.32	2216803.57
3769	436343.09	2216529.33
3764	436382.36	2216547.84
3763	436392.79	2216591.74
3762	436409.94	2216653.35
3761	436429.45	2216714.31
3767	436458.22	2216793.12
3768	436427.32	2216803.57
Участок № 356		
3770	436691.43	2216954.06
3771	436658.97	2216896.27
3772	436630.56	2216840.16
3773	436603.08	2216779.85
3774	436590.38	2216748.45
3775	436576.96	2216715.26
3776	436568.89	2216692.38
3777	436624.78	2216673.48
3778	436658.22	2216756.15
3779	436684.65	2216814.16
3780	436711.92	2216868.02

Номер точки	Координаты, м	
	X	Y
3781	436743.11	2216923.54
3782	436776.67	2216977.67
3783	436804.14	2217017.98
3784	436751.82	2217047.65
3785	436751.58	2217047.39
3786	436726.36	2217010.39
3770	436691.43	2216954.06
Участок № 357		
3787	437023.68	2217499.36
3788	437010.88	2217505.15
3789	437005.17	2217492.52
1747	437013.12	2217487.54
3787	437023.68	2217499.36
Участок № 358		
1827	437045.25	2217523.52
3790	437039.63	2217526.18
3791	437032.78	2217513.33
3792	437035.08	2217512.13
1827	437045.25	2217523.52
Участок № 359		
3793	437062.98	2217556.52
3794	437044.16	2217534.66
3795	437039.64	2217526.19
3796	437045.25	2217523.53
1826	437070.05	2217551.51
3793	437062.98	2217556.52
Участок № 360		
3797	437107.71	2217433.03
3798	437094.27	2217441.44
3799	437090.20	2217436.92
3800	437103.57	2217428.54
3797	437107.71	2217433.03
Участок № 361		
3801	437160.58	2217399.93
3797	437107.71	2217433.03
3800	437103.57	2217428.54
3802	437156.44	2217395.44
3803	437160.30	2217399.58
3801	437160.58	2217399.93
Участок № 362		

Номер точки	Координаты, м	
	X	Y
3804	437206.38	2217394.70
3805	437191.43	2217380.61
3801	437160.58	2217399.93
3802	437156.44	2217395.44
3806	437192.17	2217373.07
3807	437212.01	2217391.77
3804	437206.38	2217394.70
Участок № 363		
3808	437144.06	2217499.07
3809	437129.45	2217481.69
3810	437136.74	2217476.72
3811	437149.41	2217495.28
3808	437144.06	2217499.07
Участок № 364		
3812	437350.75	2217751.50
3813	437323.99	2217718.57
3814	437328.77	2217718.76
3815	437351.42	2217745.60
3812	437350.75	2217751.50
Участок № 365		
3816	438046.60	2218795.57
3817	438027.40	2218772.52
1820	438048.70	2218754.72
1819	438068.14	2218777.62
3816	438046.60	2218795.57
Участок № 366		
3818	438575.08	2219246.96
3819	438496.98	2219146.27
3820	438522.81	2219149.53
3821	438566.27	2219200.74
3822	438594.39	2219232.12
3818	438575.08	2219246.96
Участок № 367		
3823	438679.33	2219228.13
3822	438594.39	2219232.12
3821	438566.27	2219200.74
3820	438522.81	2219149.53
3824	438617.74	2219160.63
3825	438621.47	2219165.04
3823	438679.33	2219228.13

Номер точки	Координаты, м	
	X	Y
Участок № 368		
3826	438647.73	2219296.04
3827	438626.67	2219314.34
3828	438614.43	2219298.48
3829	438634.60	2219280.95
3826	438647.73	2219296.04
Участок № 369		
3830	438689.04	2219391.56
3831	438684.83	2219394.53
3832	438681.39	2219389.61
3833	438685.59	2219386.66
3830	438689.04	2219391.56
Участок № 370		
3834	438569.57	2219499.65
3835	438526.10	2219375.28
1814	438551.45	2219353.24
3813	438562.99	2219369.71
3836	438549.45	2219381.48
3837	438588.45	2219493.05
3834	438569.57	2219499.65
Участок № 371		
3838	439161.23	2219961.21
3839	439100.74	2220001.47
3840	439073.22	2219959.72
3841	439129.82	2219922.05
3838	439161.23	2219961.21
Участок № 372		
3842	439230.23	2219915.29
3838	439161.23	2219961.21
3841	439129.82	2219922.05
3843	439197.21	2219877.20
3844	439224.32	2219908.30
3842	439230.23	2219915.29
Участок № 373		
3844	439224.32	2219908.30
3843	439197.21	2219877.20
3845	439222.81	2219860.17
3846	439253.40	2219899.87
3842	439230.23	2219915.29
3844	439224.32	2219908.30

Номер точки	Координаты, м	
	X	Y
Участок № 374		
3847	439559.90	2220769.78
3848	439530.81	2220717.30
3849	439487.31	2220638.81
3850	439448.99	2220572.20
3851	439521.85	2220484.49
3852	439618.83	2220529.32
3853	439589.55	2220599.51
3854	439542.20	2220577.63
3855	439515.57	2220609.90
3856	439564.48	2220606.59
3857	439637.07	2220727.21
3847	439559.90	2220769.78
Участок № 375		
1796	439387.96	2220637.75
3858	439362.98	2220659.96
3859	439359.00	2220655.48
1797	439384.91	2220632.44
1796	439387.96	2220637.75
Участок № 376		
1794	439430.93	2220712.46
3860	439307.53	2220861.99
3861	439287.26	2220980.98
3862	439409.35	2221031.95
3863	439405.79	2221040.49
3864	439414.55	2221044.14
3865	439412.24	2221049.68
3866	439403.48	2221046.02
3867	439385.77	2221088.48
3868	439396.09	2221092.78
3869	439393.87	2221098.36
3870	439383.46	2221094.02
3871	439379.97	2221102.31
3872	439203.34	2221028.87
3873	439235.69	2220828.97
1795	439390.68	2220642.47
3874	439430.68	2220712.02
1794	439430.93	2220712.46
Участок № 377		
3875	439481.67	2220812.94

Номер точки	Координаты, м	
	X	Y
3876	439433.46	2220771.02
1793	439445.89	2220738.47
1792	439447.77	2220741.74
1791	439452.50	2220750.06
1790	439457.10	2220758.46
1789	439461.55	2220766.93
1788	439484.48	2220811.39
3875	439481.67	2220812.94
Участок № 379		
1867	439789.41	2221430.57
3879	439542.74	2221529.37
3880	439520.44	2221473.67
3877	439742.62	2221384.67
1868	439755.89	2221380.24
1867	439789.41	2221430.57
Участок № 380		
1863	439848.26	2221529.17
3881	439523.54	2221685.15
3882	439497.57	2221631.07
1865	439819.15	2221476.59
1864	439837.32	2221506.73
1863	439848.26	2221529.17
Участок № 381		
3883	440037.32	2221266.80
3884	439926.72	2221375.57
3885	439881.73	2221393.59
3886	439857.57	2221338.63
3887	439893.23	2221324.35
3888	440015.67	2221203.95
3883	440037.32	2221266.80
Участок № 382		
3889	440083.86	2221221.04
3883	440037.32	2221266.80
3888	440015.67	2221203.95
3890	440062.39	2221158.00
3889	440083.86	2221221.04
Участок № 383		
3891	440180.72	2221125.79
3889	440083.86	2221221.04
3890	440062.39	2221158.00

Номер точки	Координаты, м	
	X	Y
3892	440138.65	2221083.01
3891	440180.72	2221125.79
Участок № 384		
3893	440157.95	2221291.13
3894	440120.14	2221327.58
3895	440098.77	2221264.84
3896	440116.32	2221247.93
3893	440157.95	2221291.13
Участок № 385		
3894	440120.14	2221327.58
3897	440073.67	2221372.36
3898	440052.13	2221309.79
3895	440098.77	2221264.84
3894	440120.14	2221327.58
Участок № 386		
3897	440073.67	2221372.36
3899	439973.25	2221469.13
3900	439925.26	2221492.18
3901	439922.29	2221485.86
3902	439900.95	2221437.30
3903	439938.57	2221419.23
3898	440052.13	2221309.79
3897	440073.67	2221372.36
Участок № 387		
3904	441020.13	2225083.06
3905	440787.52	2224628.07
3906	440879.91	2224582.42
1897	440883.34	2224594.10
1896	440885.06	2224599.95
1895	440896.26	2224638.01
3907	440897.19	2224640.80
3908	440868.63	2224654.92
3909	441068.53	2225045.91
3910	441026.20	2225074.69
3904	441020.13	2225083.06
Участок № 388		
3911	441108.41	2225092.36
3912	441043.08	2225078.41
3913	441037.42	2225098.59
3904	441020.13	2225083.06

Номер точки	Координаты, м	
	X	Y
3910	441026.20	2225074.69
3909	441068.53	2225045.91
3914	441082.86	2225036.16
3915	441084.43	2225017.31
3916	441084.94	2224994.36
1888	441085.75	2224968.12
1902	441090.14	2224973.04
1901	441129.24	2225011.32
1900	441146.72	2225027.30
3917	441144.07	2225056.31
3918	441137.35	2225073.03
3911	441108.41	2225092.36
Участок № 389		
3919	441096.38	2225100.40
3920	441068.33	2225119.13
3921	441065.12	2225123.47
3913	441037.42	2225098.59
3912	441043.08	2225078.41
3911	441108.41	2225092.36
3919	441096.38	2225100.40
Участок № 390		
3922	441065.77	2224557.48
3923	441025.90	2224577.19
3924	441023.72	2224573.30
3925	440998.49	2224523.81
3926	441055.51	2224495.63
3927	441056.50	2224496.13
3928	441064.87	2224552.09
3922	441065.77	2224557.48
Участок № 391		
3929	441126.92	2224613.98
3930	441077.16	2224626.98
3931	441069.71	2224581.28
3928	441064.87	2224552.09
3927	441056.50	2224496.13
3932	441068.89	2224502.41
3933	441101.05	2224486.51
3934	441103.71	2224491.89
3935	441075.57	2224505.79
3936	441122.38	2224529.51

Номер точки	Координаты, м	
	X	Y
3937	441138.08	2224612.88
3929	441126.92	2224613.98
Участок № 392		
3938	441145.13	2224775.58
3939	441080.57	2224673.20
3940	441078.89	2224637.56
3941	441078.28	2224633.85
3930	441077.16	2224626.98
3929	441126.92	2224613.98
3937	441138.08	2224612.88
3942	441139.11	2224618.33
3938	441145.13	2224775.58
Участок № 393		
1898	441147.72	2224977.22
1887	441087.43	2224914.43
3943	441088.78	2224870.61
3944	441119.01	2224890.60
3945	441148.52	2224906.31
1898	441147.72	2224977.22
Участок № 394		
3946	441404.72	2225077.72
3947	441339.74	2225008.63
3948	441346.37	2224925.64
3949	441352.35	2224926.11
3950	441345.94	2225006.46
3951	441412.88	2225077.65
3952	441405.93	2225085.31
3953	441401.82	2225080.92
3946	441404.72	2225077.72
Участок № 395		
3954	441349.27	2225147.85
1937	441342.06	2225155.81
1936	441337.63	2225151.76
3955	441345.14	2225143.47
3954	441349.27	2225147.85
Участок № 396		
3956	441312.12	2225188.84
3957	441307.68	2225184.81
1930	441312.79	2225179.17
1929	441317.21	2225183.22

Номер точки	Координаты, м	
	X	Y
3956	441312.12	2225188.84
Участок № 397		
3958	441876.21	2225722.84
3959	441810.21	2225658.37
1927	441822.50	2225645.79
1926	441888.98	2225710.51
3958	441876.21	2225722.84
Участок № 398		
3960	441932.78	2225668.20
1903	441917.76	2225682.71
1942	441903.42	2225668.75
3961	441918.89	2225653.81
3960	441932.78	2225668.20
Участок № 399		
3962	442207.91	2225931.29
1905	442192.02	2225949.71
1904	442189.15	2225946.91
3963	442204.88	2225928.67
3962	442207.91	2225931.29
Участок № 400		
3964	442211.97	2226034.67
3965	442157.66	2225983.41
1925	442162.97	2225977.25
1924	442165.84	2225980.05
3966	442163.18	2225983.13
3967	442214.72	2226031.76
3964	442211.97	2226034.67
Участок № 401		
3968	442651.35	2226356.32
3969	442578.71	2226401.53
3970	442562.78	2226375.93
1916	442619.36	2226340.86
1915	442636.75	2226348.07
1914	442649.20	2226352.50
3968	442651.35	2226356.32
Участок № 402		
3971	442732.05	2226306.08
1960	442723.24	2226302.90
3972	442712.55	2226282.89
3973	442736.48	2226268.00

Номер точки	Координаты, м	
	X	Y
3974	442753.65	2226292.63
3971	442732.05	2226306.08
Участок № 404		
3980	443569.22	2227053.05
3981	443547.57	2227028.78
3982	443550.10	2227025.08
3983	443555.77	2227028.95
3984	443559.39	2227018.71
3985	443578.91	2227025.60
3980	443569.22	2227053.05
Участок № 405		
3986	443775.21	2227266.22
3987	443766.69	2227272.30
1993	443763.73	2227269.65
3988	443762.27	2227268.08
3989	443771.73	2227261.33
3986	443775.21	2227266.22
Участок № 406		
3990	443884.88	2227349.93
3991	443865.70	2227341.28
3992	443873.12	2227330.54
3993	443890.14	2227342.32
3990	443884.88	2227349.93
Участок № 407		
3994	443913.04	2227360.23
2081	443892.48	2227353.36
3995	443889.61	2227352.07
3996	443894.47	2227350.69
3997	443904.61	2227336.03
3998	443921.63	2227347.81
3994	443913.04	2227360.23
Участок № 408		
3999	446175.38	2227225.76
4000	446166.51	2227235.84
4001	446159.19	2227229.37
4002	446168.46	2227219.69
3999	446175.38	2227225.76
Участок № 409		
4003	446443.87	2226905.35
4004	446429.32	2226921.54

Номер точки	Координаты, м	
	X	Y
4005	446421.66	2226930.07
4006	446406.42	2226947.02
4007	446391.04	2226964.13
4008	446360.19	2226998.52
4009	446346.98	2227013.16
4010	446347.20	2227013.36
4011	446344.64	2227016.11
4012	446340.84	2227020.17
4013	446339.11	2227020.50
4014	446340.77	2227018.53
4015	446340.87	2227018.51
4016	446394.21	2226959.49
4017	446443.65	2226902.96
4003	446443.87	2226905.35
Участок № 410		
4017	446443.65	2226902.96
4017	446443.65	2226902.96
4016	446394.21	2226959.49
4015	446340.87	2227018.51
4014	446340.77	2227018.53
4018	446383.19	2226968.29
4019	446409.94	2226936.94
4020	446435.03	2226906.31
4021	446467.93	2226869.56
4022	446469.68	2226868.49
4023	446470.03	2226872.80
4017	446443.65	2226902.96
Участок № 411		
4024	446474.89	2226867.35
4023	446470.03	2226872.80
4022	446469.68	2226868.49
4025	446474.34	2226865.64
4024	446474.89	2226867.35
Участок № 412		
4026	446539.69	2226788.96
4027	446504.25	2226829.04
4028	446512.87	2226817.26
4029	446538.78	2226788.15
4026	446539.69	2226788.96
Участок № 413		

Номер точки	Координаты, м	
	X	Y
4030	446613.69	2226702.00
4031	446590.33	2226728.98
4032	446581.45	2226739.44
4033	446578.80	2226742.36
4034	446593.66	2226724.08
4035	446612.67	2226701.12
4030	446613.69	2226702.00
Участок № 414		
2191	446518.76	2226869.92
2191	446518.76	2226869.92
4036	446531.48	2226863.81
4037	446466.31	2226937.56
2192	446457.54	2226938.75
2191	446518.76	2226869.92
Участок № 415		
2228	446561.04	2226822.38
4038	446561.91	2226829.39
4039	446538.07	2226856.37
2229	446535.52	2226851.07
2228	446561.04	2226822.38
Участок № 416		
4040	446627.32	2226755.37
4041	446618.87	2226763.96
4042	446619.31	2226764.44
4038	446561.91	2226829.39
2228	446561.04	2226822.38
2227	446619.48	2226756.67
2226	446632.60	2226742.15
2225	446637.61	2226737.13
4043	446654.64	2226729.83
4044	446632.86	2226753.28
4040	446627.32	2226755.37
Участок № 417		
4045	446694.51	2226706.90
4046	446672.98	2226715.33
4047	446658.11	2226726.10
4043	446654.64	2226729.83
2225	446637.61	2226737.13
2224	446652.31	2226723.14
2223	446669.30	2226711.03

Номер точки	Координаты, м	
	X	Y
2222	446696.27	2226700.75
4048	446710.35	2226701.21
2221	446720.62	2226701.55
4049	446709.91	2226706.14
4045	446694.51	2226706.90
Участок № 418		
4050	446721.17	2226705.58
4049	446709.91	2226706.14
2221	446720.62	2226701.55
4051	446721.87	2226701.82
4050	446721.17	2226705.58
Участок № 419		
2241	446341.48	2227078.12
2241	446341.48	2227078.12
2243	446339.88	2227076.61
2168	446412.06	2226994.55
2167	446435.94	2226970.73
2166	446452.07	2226961.42
4052	446462.04	2226958.73
4053	446440.90	2226967.94
2241	446341.48	2227078.12
Участок № 420		
4054	446039.87	2227454.65
4055	446029.86	2227455.33
4056	446026.57	2227432.78
4057	446035.24	2227422.93
4054	446039.87	2227454.65
Участок № 421		
4058	446040.53	2227459.21
4059	446030.64	2227460.65
4055	446029.86	2227455.33
4054	446039.87	2227454.65
4058	446040.53	2227459.21
Участок № 422		
4060	446017.32	2227498.83
4061	446007.35	2227499.53
4062	446004.40	2227457.99
4063	446013.28	2227447.89
4064	446013.74	2227448.46
4060	446017.32	2227498.83

Номер точки	Координаты, м	
	X	Y
Участок № 423		
2035	445053.09	2227829.16
2034	445053.92	2227826.04
2033	445083.18	2227833.83
4065	445100.56	2227836.60
4066	445099.37	2227844.10
4067	445095.90	2227843.44
2035	445053.09	2227829.16
Участок № 424		
4068	444556.46	2227543.10
4069	444543.51	2227539.49
4070	444543.72	2227538.80
4071	444551.05	2227538.80
4072	444557.27	2227540.37
4068	444556.46	2227543.10
Участок № 425		
4073	443861.47	2227383.46
4074	443863.08	2227380.47
4075	443872.14	2227384.79
4076	443869.84	2227388.87
4073	443861.47	2227383.46
4073	443861.47	2227383.46
Участок № 426		
4077	443864.15	2227398.98
4078	443858.72	2227408.61
4079	443850.50	2227403.56
4080	443855.91	2227393.62
4077	443864.15	2227398.98
Участок № 427		
4081	443830.04	2227376.77
4082	443824.06	2227385.47
4083	443817.79	2227382.23
4084	443809.78	2227378.99
4085	443813.08	2227371.71
4086	443821.26	2227375.42
4087	443823.33	2227372.40
4081	443830.04	2227376.77
Участок № 428		
4088	443724.96	2227302.09
4089	443690.95	2227304.48

Номер точки	Координаты, м	
	X	Y
4090	443690.53	2227298.50
4091	443722.85	2227296.22
4092	443729.46	2227291.51
4093	443733.58	2227295.94
4088	443724.96	2227302.09
Участок № 429		
4094	443534.00	2227165.24
4095	443514.31	2227158.85
4096	443517.50	2227149.03
4097	443512.22	2227134.37
2008	443532.66	2227135.89
4098	443542.65	2227138.57
4094	443534.00	2227165.24
Участок № 430		
4099	442996.10	2227692.57
4100	442954.63	2227720.23
4101	442945.98	2227712.80
4102	442980.51	2227668.96
4099	442996.10	2227692.57
Участок № 431		
2281	442949.01	2227644.31
4103	442915.59	2227686.73
4104	442909.07	2227681.13
4105	442930.53	2227630.61
4106	442943.83	2227637.47
2281	442949.01	2227644.31
Участок № 432		
4107	442834.84	2227789.24
4108	442831.12	2227793.95
4109	442827.87	2227791.17
4110	442831.76	2227786.61
4107	442834.84	2227789.24
Участок № 433		
4111	441867.51	2229449.87
4112	441860.03	2229449.08
4113	441861.02	2229438.04
4114	441861.69	2229432.96
4115	441868.81	2229435.21
4111	441867.51	2229449.87
Участок № 434		

Номер точки	Координаты, м	
	X	Y
4116	441936.26	2230057.69
4117	441933.06	2230061.84
4118	441921.27	2230072.00
4119	441913.54	2230063.03
4120	441900.78	2230066.58
4121	441899.97	2230060.58
4122	441904.16	2230059.41
4123	441923.44	2230042.81
4116	441936.26	2230057.69
Участок № 435		
4124	441832.03	2230169.10
4125	441821.13	2230156.43
4126	441828.32	2230150.24
4124	441832.03	2230169.10
Участок № 436		
4127	442177.55	2230937.64
4128	442164.03	2230927.31
4129	442137.45	2230906.99
4130	442127.08	2230898.88
4131	442121.16	2230896.19
4132	442113.08	2230893.50
4133	442106.63	2230891.35
4134	442094.79	2230885.43
4135	442088.33	2230881.12
4136	442085.12	2230882.40
4137	442082.45	2230883.45
4138	442072.40	2230882.27
4139	442061.16	2230878.72
4140	442049.33	2230876.35
4141	442101.19	2230836.92
4142	442127.16	2230820.19
4143	442137.94	2230826.46
4144	442167.40	2230846.15
4145	442186.76	2230891.26
4146	442216.77	2230974.19
4127	442177.55	2230937.64
Участок № 437		
4147	442169.25	2231163.67
4148	442151.30	2231084.93
4149	442131.90	2231018.32

Номер точки	Координаты, м	
	X	Y
4136	442085.12	2230882.40
4135	442088.33	2230881.12
4134	442094.79	2230885.43
4133	442106.63	2230891.35
4132	442113.08	2230893.50
4131	442121.16	2230896.19
4130	442127.08	2230898.88
4129	442137.45	2230906.99
4128	442164.03	2230927.31
4150	442188.95	2230999.71
4151	442207.10	2231062.05
4152	442221.27	2231119.40
4153	442231.35	2231169.59
4154	442238.46	2231211.87
4155	442246.45	2231273.68
4156	442254.90	2231358.05
4157	442281.48	2231616.19
4158	442257.67	2231642.18
4159	442226.57	2231675.17
4160	442199.26	2231404.35
4161	442195.20	2231364.01
4162	442185.22	2231265.30
4163	442180.75	2231231.09
4147	442169.25	2231163.67
Участок № 438		
4164	442302.76	2231672.68
4165	442288.21	2231688.37
4166	442270.88	2231684.66
4167	442254.82	2231690.70
4168	442252.71	2231685.08
4169	442260.02	2231682.33
4159	442226.57	2231675.17
4158	442257.67	2231642.18
4170	442314.28	2231580.32
4171	442318.71	2231624.31
4172	442321.54	2231652.42
4164	442302.76	2231672.68
Участок № 439		
4173	442323.30	2231669.85
4174	442304.56	2231672.00

Номер точки	Координаты, м	
	X	Y
4164	442302.76	2231672.68
4175	442309.51	2231665.39
4176	442322.70	2231663.88
4173	442323.30	2231669.85
Участок № 440		
4177	442417.33	2231541.05
4178	442402.43	2231560.45
2345	442401.08	2231562.29
2339	442392.29	2231473.95
4179	442429.78	2231414.31
4180	442467.79	2231344.76
4181	442477.72	2231308.64
4182	442493.60	2231232.25
4183	442451.72	2231192.62
4184	442354.69	2231102.69
2333	442342.92	2231091.63
2332	442326.29	2231023.05
2322	442314.28	2230983.32
4185	442352.61	2231019.00
4186	442404.07	2231066.73
4187	442516.09	2231171.16
4188	442538.27	2231192.20
4189	442553.50	2231210.83
4190	442553.72	2231216.37
4191	442553.27	2231230.94
4192	442548.40	2231256.67
4193	442536.69	2231323.39
4194	442522.93	2231370.37
4195	442501.34	2231407.59
4196	442479.75	2231444.81
4197	442465.60	2231467.48
4198	442439.23	2231508.21
4177	442417.33	2231541.05
Участок № 441		
4199	442410.79	2231659.84
2345	442401.08	2231562.29
4178	442402.43	2231560.45
4200	442403.74	2231558.75
4201	442413.77	2231659.49
4199	442410.79	2231659.84

Номер точки	Координаты, м	
	X	Y
Участок № 442		
4202	442476.73	2232096.97
4203	442468.86	2232099.78
4204	442467.46	2232093.90
4205	442475.28	2232091.12
4202	442476.73	2232096.97
Участок № 443		
4206	444497.21	2233702.68
4207	444480.73	2233696.89
4208	444484.04	2233687.46
4209	444497.29	2233692.11
4206	444497.21	2233702.68
Участок № 444		
4210	444513.06	2233708.26
4206	444497.21	2233702.68
4209	444497.29	2233692.11
4211	444516.24	2233698.77
2461	444522.70	2233700.83
2460	444520.94	2233710.76
4210	444513.06	2233708.26
Участок № 445		
4212	444622.38	2233733.50
4213	444576.81	2233726.18
4214	444537.03	2233715.98
2457	444539.87	2233696.78
4215	444596.76	2233706.51
4216	444595.53	2233719.06
4217	444624.15	2233723.66
4218	444668.67	2233732.58
4219	444748.83	2233742.10
4220	444763.63	2233743.33
4221	444763.02	2233750.71
4222	444690.99	2233744.00
4223	444649.51	2233738.94
4212	444622.38	2233733.50
Участок № 446		
4224	444762.81	2233753.29
4225	444747.82	2233752.05
4226	444667.10	2233742.46
4223	444649.51	2233738.94

Номер точки	Координаты, м	
	X	Y
4222	444690.99	2233744.00
4221	444763.02	2233750.71
4224	444762.81	2233753.29
Участок № 447		
4227	445179.44	2233866.60
4228	445173.93	2233878.98
4229	445167.56	2233876.09
4230	445170.60	2233869.26
4231	445150.95	2233856.68
4232	445129.43	2233846.23
4233	445096.77	2233832.73
4234	445082.22	2233819.15
4235	445132.30	2233839.84
4236	445154.37	2233850.56
4227	445179.44	2233866.60
Участок № 448		
4237	445535.34	2234134.00
4238	445529.52	2234147.15
4239	445525.27	2234143.91
2529	445528.79	2234134.42
2502	445536.85	2234112.67
4240	445542.69	2234114.19
4237	445535.34	2234134.00
Участок № 449		
4241	445537.59	2234153.30
4238	445529.52	2234147.15
4237	445535.34	2234134.00
4242	445532.44	2234141.83
4243	445541.23	2234148.53
4241	445537.59	2234153.30
Участок № 450		
4244	445565.62	2234064.43
4245	445555.39	2234059.25
4246	445556.10	2234057.19
4247	445567.78	2234060.25
4248	445569.39	2234060.98
4249	445569.69	2234061.13
4250	445570.85	2234068.79
4251	445567.54	2234066.55
4244	445565.62	2234064.43

Номер точки	Координаты, м	
	X	Y
Участок № 451		
4252	446504.97	2234076.72
4253	446487.28	2234083.66
4254	446482.46	2234072.03
4255	446500.94	2234064.38
4256	446505.15	2234074.54
4252	446504.97	2234076.72
Участок № 452		
4257	446520.86	2234092.38
4258	446494.75	2234101.72
4253	446487.28	2234083.66
4252	446504.97	2234076.72
4256	446505.15	2234074.54
4259	446505.95	2234076.48
4260	446514.98	2234073.25
4261	446514.17	2234094.43
4262	446525.19	2234079.03
4263	446524.41	2234085.05
4264	446522.20	2234086.08
4257	446520.86	2234092.38
Участок № 453		
4265	446525.31	2234090.79
4257	446520.86	2234092.38
4264	446522.20	2234086.08
4263	446524.41	2234085.05
4266	446524.19	2234086.78
4265	446525.31	2234090.79
Участок № 454		
4267	446643.66	2234039.06
4268	446536.66	2234086.74
4265	446525.31	2234090.79
4266	446524.19	2234086.78
4263	446524.41	2234085.05
4269	446604.85	2234047.61
4270	446658.18	2234025.55
4271	446689.97	2234025.79
4272	446692.00	2234029.85
4273	446687.26	2234036.25
4267	446643.66	2234039.06
Участок № 455		

Номер точки	Координаты, м	
	X	Y
4274	446819.56	2234035.40
4275	446801.05	2234036.02
4276	446803.43	2234032.49
4277	446800.34	2234026.63
4278	446711.10	2234025.95
4279	446703.13	2234029.93
4280	446699.01	2234035.49
4273	446687.26	2234036.25
4272	446692.00	2234029.85
4271	446689.97	2234025.79
4270	446658.18	2234025.55
4269	446604.85	2234047.61
4263	446524.41	2234085.05
4262	446525.19	2234079.03
4281	446532.33	2234069.04
4282	446556.45	2234057.89
4283	446621.07	2234030.81
4284	446636.44	2234024.86
4285	446648.65	2234021.18
4286	446659.79	2234019.64
4287	446685.48	2234018.99
4288	446700.69	2234026.97
4289	446705.12	2234025.16
4290	446709.79	2234024.08
4291	446789.72	2234024.62
4292	446832.33	2234026.87
4293	446821.42	2234032.63
4274	446819.56	2234035.40
Участок № 456		
4275	446801.05	2234036.02
4294	446707.33	2234034.96
4280	446699.01	2234035.49
4279	446703.13	2234029.93
4278	446711.10	2234025.95
4277	446800.34	2234026.63
4276	446803.43	2234032.49
4275	446801.05	2234036.02
Участок № 457		
4295	446849.76	2234035.51
4274	446819.56	2234035.40

Номер точки	Координаты, м	
	X	Y
4293	446821.42	2234032.63
4292	446832.33	2234026.87
4296	446849.90	2234027.01
4295	446849.76	2234035.51
Участок № 458		
4298	432775.06	2188272.35
4299	432796.12	2188276.82
4300	432783.67	2188335.51
4301	432768.24	2188343.15
4302	432755.23	2188408.40
4303	432748.27	2188435.58
4304	432741.94	2188455.01
4305	432715.10	2188431.82
4306	432676.59	2188425.18
4307	432667.01	2188427.29
4308	432656.87	2188434.08
4309	432643.42	2188442.90
4310	432627.49	2188448.96
4311	432610.53	2188451.29
4312	432594.11	2188449.81
4313	432491.19	2188428.53
20	432474.85	2188427.05
19	432473.89	2188424.42
18	432478.03	2188410.61
17	432462.93	2188401.09
4314	432469.70	2188400.61
4315	432597.49	2188427.02
4316	432610.00	2188428.15
4317	432621.76	2188426.53
4318	432632.90	2188422.30
4319	432643.70	2188415.21
4320	432657.43	2188406.24
4321	432676.46	2188402.05
4322	432718.48	2188409.06
4323	432732.27	2188410.70
4324	432740.53	2188405.39
8	432752.72	2188344.29
7	432760.59	2188305.73
71	432421.42	2188233.93
4325	432428.25	2188202.72

Номер точки	Координаты, м	
	X	Y
4326	432449.84	2188207.52
4327	432452.21	2188207.88
4328	432466.66	2188210.08
4329	432532.88	2188175.00
4330	432607.96	2188200.14
4331	432628.61	2188241.48
4298	432775.06	2188272.35
Участок № 459		
4332	432389.41	2188194.09
68	432382.40	2188225.67
67	432294.76	2188207.12
66	432276.55	2188203.80
65	432207.08	2188207.91
64	432186.87	2188211.05
63	432136.35	2188224.60
62	432110.28	2188236.06
61	432052.98	2188264.99
60	431973.04	2188292.24
59	431798.41	2188381.30
58	431773.19	2188409.23
57	431615.33	2188489.97
56	431612.03	2188483.07
4333	431594.12	2188445.29
4334	431649.59	2188418.98
4335	431661.22	2188412.48
4336	431677.46	2188403.57
4337	431755.39	2188364.49
4338	431796.49	2188342.72
4339	431935.85	2188273.37
2722	432082.26	2188190.81
4340	432204.69	2188161.00
4341	432235.38	2188159.85
4332	432389.41	2188194.09
Участок № 460		
357	427242.10	2189894.40
356	427254.52	2189951.13
355	427247.91	2190035.57
354	427260.55	2190040.96
363	427321.22	2190055.20
4342	427313.48	2190058.80

Номер точки	Координаты, м	
	X	Y
4343	427312.19	2190064.78
4344	427343.41	2190071.74
4345	427344.27	2190067.83
367	427339.99	2190059.60
381	427358.35	2190063.91
4346	427352.12	2190089.72
379	427349.85	2190100.60
4347	427346.69	2190113.29
4348	427333.92	2190110.21
4349	427235.47	2190088.54
4350	427229.86	2190112.88
395	427223.52	2190120.03
394	427184.85	2190259.45
4351	427193.12	2190261.26
4352	427186.66	2190287.69
4353	427147.63	2190278.94
4354	427149.70	2190269.70
4355	427198.79	2190077.12
4356	427192.70	2190067.16
4357	426954.57	2190016.17
4358	426870.61	2189996.90
4359	426879.41	2189957.88
4360	426916.26	2189966.34
4361	426922.32	2189962.25
4362	426940.91	2189827.30
4363	426936.97	2189821.66
4364	426912.12	2189818.16
4365	426918.14	2189781.67
4366	427042.44	2189800.52
359	427181.42	2189826.49
358	427207.15	2189847.48
357	427242.10	2189894.40
1241	427143.11	2189854.81
1240	427118.79	2189849.10
1239	426985.81	2189830.29
1238	426980.31	2189834.38
1237	426961.52	2189970.78
1235	426966.30	2189977.78
1234	427203.91	2190028.65
1233	427210.23	2190025.26

Номер точки	Координаты, м	
	X	Y
1252	427217.66	2189997.42
1251	427221.85	2189970.43
1250	427220.03	2189944.36
1246	427212.46	2189919.29
1245	427199.72	2189896.49
1244	427183.84	2189879.01
1243	427164.71	2189864.77
1241	427143.11	2189854.81
Участок № 461		
4367	429073.85	2195191.61
4368	429084.95	2195195.73
4369	429084.05	2195233.47
4370	429062.86	2195224.88
4371	429040.38	2195218.53
4372	428747.83	2195152.44
4373	428750.66	2195138.68
4374	428752.73	2195117.67
4375	429049.00	2195184.60
4367	429073.85	2195191.61
Участок № 462		
4373	428750.66	2195138.68
4372	428747.83	2195152.44
4376	428722.96	2195146.82
4377	428695.89	2195142.21
4378	428691.95	2195141.84
4373	428750.66	2195138.68
Участок № 463		
4374	428752.73	2195117.67
4373	428750.66	2195138.68
4378	428691.95	2195141.84
4379	428667.51	2195139.48
4380	428647.40	2195138.84
4381	428345.00	2195152.78
4382	428303.77	2195159.56
4383	428175.97	2195166.61
4384	428152.65	2195181.66
4385	428136.23	2195202.84
4386	428126.97	2195226.28
4387	428123.33	2195227.62
4388	428112.16	2195260.64

Номер точки	Координаты, м	
	X	Y
4389	428103.44	2195274.34
4390	428100.87	2195256.94
4391	428114.85	2195215.85
4392	428118.84	2195176.19
4393	428126.53	2195159.92
4394	428126.60	2195158.15
4395	428128.65	2195155.50
4396	428161.80	2195134.09
4397	428198.58	2195124.77
4398	428458.71	2195112.29
4399	428528.97	2195108.92
4400	428613.60	2195104.85
4401	428647.43	2195103.82
4402	428669.75	2195104.54
4403	428729.76	2195112.48
4374	428752.73	2195117.67
Участок № 464		
4386	428126.97	2195226.28
4404	428126.52	2195227.42
4405	428107.09	2195335.89
4406	428100.39	2195355.51
4407	428089.01	2195371.96
4408	428073.27	2195384.94
4409	428066.02	2195388.13
4410	428073.40	2195369.81
4411	428103.45	2195274.34
4388	428112.16	2195260.64
4387	428123.33	2195227.62
4386	428126.97	2195226.28
Участок № 465		
4394	428126.60	2195158.15
4393	428126.53	2195159.92
4392	428118.84	2195176.19
4391	428114.85	2195215.85
4390	428100.87	2195256.94
4389	428103.44	2195274.34
4410	428073.40	2195369.81
4409	428066.02	2195388.13
4412	428054.48	2195392.84
4413	427984.66	2195411.15

Номер точки	Координаты, м	
	X	Y
4414	427948.04	2195429.98
4415	427941.96	2195426.50
4416	427918.02	2195421.14
4417	427930.55	2195385.79
4418	427942.92	2195390.49
4419	427973.76	2195377.83
4420	428045.60	2195358.99
4421	428063.30	2195348.21
4422	428072.64	2195329.72
4423	428092.68	2195217.81
4424	428105.51	2195185.34
4394	428126.60	2195158.15
Участок № 466		
4415	427941.96	2195426.50
4414	427948.04	2195429.98
4425	427932.09	2195438.14
4426	427907.54	2195450.73
4427	427913.00	2195435.34
4416	427918.02	2195421.14
4415	427941.96	2195426.50
Участок № 467		
4428	429974.84	2195386.52
4429	430008.92	2195517.80
4430	430011.06	2195526.03
4431	430013.41	2195533.94
4432	430027.10	2195582.48
4433	430051.47	2195663.68
4434	430054.84	2195674.28
4435	430055.46	2195731.80
658	430068.59	2195770.20
657	430051.33	2195752.21
656	430033.37	2195734.93
655	430014.72	2195718.38
654	429995.42	2195702.60
653	429975.51	2195687.60
652	429955.01	2195673.42
651	429933.95	2195660.07
650	429912.38	2195647.58
649	429929.06	2195652.33
648	429939.09	2195645.26

Номер точки	Координаты, м	
	X	Y
4436	429950.18	2195651.88
4437	430012.48	2195658.22
4438	430022.71	2195591.89
4439	430021.61	2195573.87
4440	430014.52	2195547.83
640	429980.78	2195535.65
639	429980.22	2195533.87
638	429994.70	2195522.67
637	429964.67	2195388.85
4428	429974.84	2195386.52
Участок № 468		
4440	430014.52	2195547.83
4439	430021.61	2195573.87
4438	430022.71	2195591.89
4437	430012.48	2195658.22
4436	429950.18	2195651.88
648	429939.09	2195645.26
753	430001.47	2195601.29
640	429980.78	2195535.65
4440	430014.52	2195547.83
Участок № 469		
4441	430263.80	2195612.94
4442	430243.20	2195691.98
4443	430221.47	2195714.73
4444	430192.69	2195723.60
4445	430167.53	2195713.44
4445	430167.53	2195713.44
4446	430144.84	2195642.27
4447	430141.40	2195630.75
4448	430119.79	2195558.27
4449	430205.38	2195590.43
4441	430263.80	2195612.94
Участок № 470		
982	429598.40	2204164.24
981	429624.90	2204186.86
980	429640.14	2204202.05
979	429651.05	2204214.59
978	429671.39	2204242.14
977	429850.08	2204501.73
3344	429839.56	2204519.79

Номер точки	Координаты, м	
	X	Y
3344	429839.56	2204519.79
3343	429827.77	2204511.22
4450	429644.78	2204246.93
4451	429613.08	2204208.16
4452	429575.37	2204175.20
4453	429437.47	2204073.66
4454	429408.97	2204053.06
4455	429357.50	2204017.51
4456	429313.66	2203988.07
4457	429269.42	2203959.25
4458	429224.79	2203931.04
4459	429132.25	2203875.16
4460	429112.57	2203859.68
990	429127.18	2203838.83
989	429379.56	2204002.79
988	429410.46	2204024.14
987	429415.86	2204028.47
986	429439.79	2204047.64
985	429450.48	2204055.33
984	429572.28	2204144.99
983	429586.47	2204155.43
982	429598.40	2204164.24
Участок № 471		
4461	431382.28	2208713.11
1169	431328.32	2208775.99
1171	431311.59	2208764.61
4462	431335.14	2208735.46
4463	431342.16	2208730.09
4464	431352.48	2208726.23
4465	431367.71	2208722.67
4466	431374.81	2208719.26
4467	431380.71	2208712.14
4461	431382.28	2208713.11
Участок № 472		
4468	431519.56	2208887.49
4469	431580.61	2208936.47
4470	431569.35	2208950.51
4471	431661.08	2209030.63
1147	431657.13	2209035.67
1146	431450.92	2208867.26

Номер точки	Координаты, м	
	X	Y
1170	431361.86	2208798.80
1169	431328.32	2208775.99
4461	431382.28	2208713.11
4472	431396.46	2208721.87
4473	431392.67	2208726.40
4474	431389.83	2208728.96
4475	431389.63	2208729.50
4476	431389.84	2208731.97
4477	431386.20	2208766.39
4478	431372.51	2208783.10
4479	431373.31	2208790.01
4480	431463.06	2208858.83
4481	431511.42	2208897.63
4468	431519.56	2208887.49
Участок № 473		
4482	436506.75	2214807.35
1625	436329.92	2214882.88
4483	436321.70	2214866.28
4484	436462.68	2214805.63
4482	436506.75	2214807.35
Участок № 474		
4485	436556.37	2214856.13
1631	436563.72	2214886.54
1661	436432.02	2214942.55
4486	436428.71	2214934.38
4487	436382.34	2214955.00
1652	436385.47	2214962.35
1651	436371.64	2214968.23
1650	436368.63	2214961.10
4488	436358.79	2214941.20
4485	436556.37	2214856.13
Участок № 475		
4486	436428.71	2214934.38
1661	436432.02	2214942.55
1652	436385.47	2214962.35
4487	436382.34	2214955.00
4486	436428.71	2214934.38
Участок № 476		
4489	436651.30	2215401.05
4490	436884.25	2215943.51

Номер точки	Координаты, м	
	X	Y
4491	436894.20	2215962.44
4492	436906.59	2215979.06
4493	436921.43	2215993.55
4494	436938.90	2216005.93
4495	437039.96	2216066.29
4496	437052.21	2216081.06
4497	437064.21	2216095.51
4498	437107.62	2216146.91
4499	437101.64	2216159.91
4500	437084.13	2216173.33
4501	437037.37	2216117.98
4502	437033.68	2216113.53
4503	437002.77	2216084.85
4504	436919.78	2216035.28
4505	436898.94	2216020.51
4506	436880.18	2216002.19
4507	436864.50	2215981.16
4508	436852.62	2215958.55
1634	436616.98	2215409.83
1633	436649.52	2215396.91
4489	436651.30	2215401.05
Участок № 477		
4509	437124.83	2216167.28
4510	437148.80	2216195.66
4511	437169.27	2216223.95
4512	437141.43	2216245.00
4513	437121.22	2216217.24
4500	437084.13	2216173.33
4499	437101.64	2216159.91
4498	437107.62	2216146.91
4509	437124.83	2216167.28
Участок № 478		
4514	446529.65	2234041.10
4515	446529.89	2234042.44
4262	446525.19	2234079.03
4261	446514.17	2234094.43
4516	446516.34	2234037.58
4514	446529.65	2234041.10
Участок № 479		
4282	446556.45	2234057.89

Номер точки	Координаты, м	
	X	Y
4281	446532.33	2234069.04
4262	446525.19	2234079.03
4515	446529.89	2234042.44
4514	446529.65	2234041.10
4517	446551.61	2234046.91
4518	446616.58	2234019.68
4519	446632.54	2234013.50
4520	446646.08	2234009.42
2661	446666.00	2234007.72
2660	446674.31	2234013.13
2659	446697.90	2234012.92
2658	446730.75	2234012.51
2657	446774.46	2234011.18
2656	446814.75	2234009.89
2655	446848.47	2234009.75
2654	446895.15	2234008.40
2653	446955.51	2234009.29
2652	446985.42	2234008.87
2651	447011.42	2234006.46
2650	447011.66	2234006.42
2649	447046.69	2233998.96
2648	447067.10	2233993.47
4521	447054.68	2234004.86
4522	447043.47	2234015.14
4523	447041.40	2234023.12
4524	447062.87	2234031.37
4525	447088.17	2234041.08
2633	447117.23	2234055.31
2632	447170.76	2234083.67
2631	447192.93	2234095.35
4526	447187.30	2234104.25
4527	447112.47	2234064.67
4528	447105.70	2234061.93
4529	447082.67	2234048.96
4530	447058.35	2234038.59
4531	447033.37	2234030.09
4532	447023.08	2234028.32
4292	446832.33	2234026.87
4291	446789.72	2234024.62
4290	446709.79	2234024.08

Номер точки	Координаты, м	
	X	Y
4289	446705.12	2234025.16
4288	446700.69	2234026.97
4287	446685.48	2234018.99
4286	446659.79	2234019.64
4285	446648.65	2234021.18
4284	446636.44	2234024.86
4283	446621.07	2234030.81
4282	446556.45	2234057.89

Проект планировки территории

Для размещения участка линии кольцевого трамвая «Подольск – Климовск – Домодедово – аэропорт «Домодедово» – Константиново – Раменское»









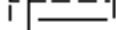













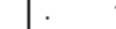



Чертеж межевания территории

Условные обозначения

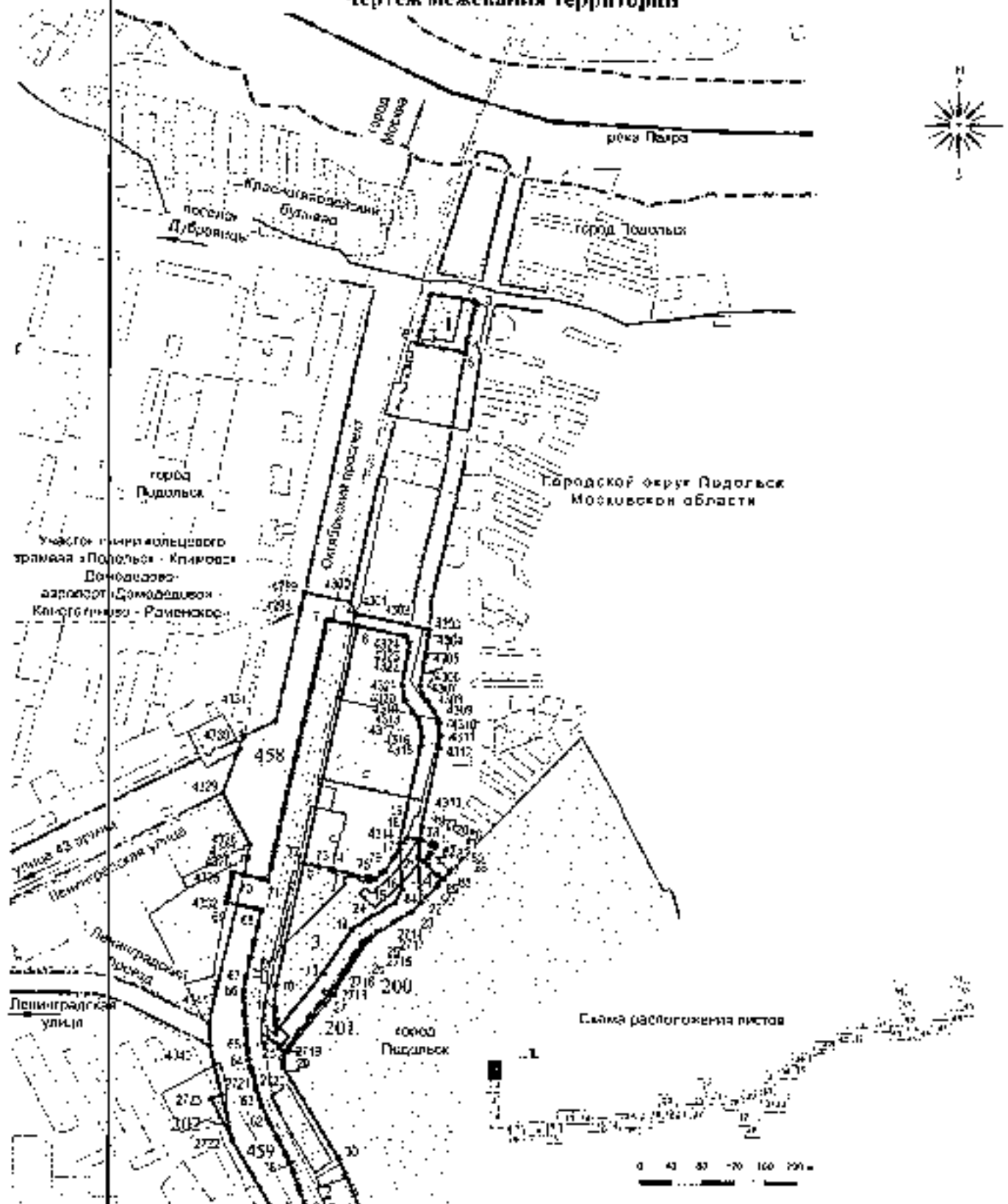
	ГРАНИЦЫ
	ЗОН ПЛАНИРУЕМОГО РАЗМЕЩЕНИЯ ЛИНЕЙНОГО ОБЪЕКТА РЕГИОНАЛЬНОГО ЗНАЧЕНИЯ - ЛИНИИ ПЕРВОГО ПУСКОВОГО КОМПЛЕКСА ЛРТ
	ЗОН ПЛАНИРУЕМОГО РАЗМЕЩЕНИЯ ОБЪЕКТОВ ИНЖЕНЕРНОЙ ИНФРАСТРУКТУРЫ И ТРУБОПРОВОДНОГО ТРАНСПОРТА, СВЯЗАННЫХ СО СТРОИТЕЛЬСТВОМ ЛИНИИ ПЕРВОГО ПУСКОВОГО КОМПЛЕКСА ЛРТ
	ЗОН ПЛАНИРУЕМОГО РАЗМЕЩЕНИЯ ОБЪЕКТОВ ТРАНСПОРТНОЙ ИНФРАСТРУКТУРЫ (УЛИЧНО-ДОРОЖНОЙ СЕТИ), СВЯЗАННЫХ СО СТРОИТЕЛЬСТВОМ ЛИНИИ ПЕРВОГО ПУСКОВОГО КОМПЛЕКСА ЛРТ
	МУНИЦИПАЛЬНОГО РАЙОНА
	ГОРОДСКИХ ОКРУГОВ
	СЕЛЬСКИХ И ГОРОДСКИХ ПОСЕЛЕНИИ
	НАСЕЛЕННЫХ ПУНКТОВ
	ЗЕМЕЛЬНЫХ УЧАСТКОВ, В СООТВЕТСТВИИ С КАДАСТРОВЫМ ПЛАНМ ТЕРРИТОРИИ
	ОБРАЗУЕМЫХ ЗЕМЕЛЬНЫХ УЧАСТКОВ, ПРЕДНАЗНАЧЕННЫХ ДЛЯ РАЗМЕЩЕНИЯ ЛИНЕЙНОГО ОБЪЕКТА РЕГИОНАЛЬНОГО ЗНАЧЕНИЯ - ЛИНИИ ПЕРВОГО ПУСКОВОГО КОМПЛЕКСА ЛРТ
	ОБРАЗУЕМЫХ ЗЕМЕЛЬНЫХ УЧАСТКОВ, ПРЕДНАЗНАЧЕННЫХ ДЛЯ РАЗМЕЩЕНИЯ ОБЪЕКТОВ ИНЖЕНЕРНОЙ ИНФРАСТРУКТУРЫ И ТРУБОПРОВОДНОГО ТРАНСПОРТА, СВЯЗАННЫХ СО СТРОИТЕЛЬСТВОМ ЛИНИИ ПЕРВОГО ПУСКОВОГО КОМПЛЕКСА ЛРТ
	ОБРАЗУЕМЫХ ЗЕМЕЛЬНЫХ УЧАСТКОВ, ПРЕДНАЗНАЧЕННЫХ ДЛЯ РАЗМЕЩЕНИЯ ОБЪЕКТОВ ТРАНСПОРТНОЙ ИНФРАСТРУКТУРЫ (УЛИЧНО-ДОРОЖНОЙ СЕТИ), СВЯЗАННЫХ СО СТРОИТЕЛЬСТВОМ ЛИНИИ ПЕРВОГО ПУСКОВОГО КОМПЛЕКСА ЛРТ
	ИЗМЕНЯЕМЫХ ЗЕМЕЛЬНЫХ УЧАСТКОВ
	СУЩЕСТВУЮЩИХ И ПОДЛЕЖАЩИХ ОБРАЗОВАНИЮ ЗЕМЕЛЬНЫХ УЧАСТКОВ, В ТОМ ЧИСЛЕ ПРЕДПОЛАГАЕМЫХ К ИЗЪЯТИЮ ДЛЯ ГОСУДАРСТВЕННЫХ НУЖД
	ЗОНЫ РАЗМЕЩЕНИЯ ЛИНЕЙНОГО ОБЪЕКТА КАПИТАЛЬНОГО СТРОИТЕЛЬСТВА - АВТОМОБИЛЬНОЙ ДОРОГИ ПОДОЛЬСК-ДОМОДЕДОВО-РАМЕНСКОЕ-ЦКАД
	ЗОНЫ РАЗМЕЩЕНИЯ ЛИНЕЙНОГО ОБЪЕКТА АВТОМОБИЛЬНОЙ ДОРОГИ СТАРОСИМФЕРОПОЛЬСКОГО ШОССЕ (ПОДОЛЬСКИЙ РАЙОН) НА УЧАСТКЕ КМ 40 - КМ 49
	ЗОНЫ РАЗМЕЩЕНИЯ ЛИНЕЙНОГО ОБЪЕКТА КАПИТАЛЬНОГО СТРОИТЕЛЬСТВА - АВТОМОБИЛЬНОЙ ДОРОГИ Г. ЖУКОВСКИЙ - УЛ. НАРКОМВОД
	ЗЕМЕЛЬНЫХ УЧАСТКОВ, ДЛЯ СТРОИТЕЛЬСТВА АВТОМОБИЛЬНОЙ ДОРОГИ «ЮЖНЫЙ ОБХОД Г. ПОДОЛЬСК»
	ПОЛОСЫ ОТВОДА АВТОМОБИЛЬНЫХ ДОРОГ
	ПОЛОСЫ ОТВОДА ЖЕЛЕЗНЫХ ДОРОГ
	ТЕРРИТОРИЙ ФАКТИЧЕСКИ ЗАСТРОЕННЫХ ЗЕМЕЛЬНЫХ УЧАСТКОВ
	КРАСНЫЕ ЛИНИИ
	ЛИНИИ ОТСТУДА
	ПОЯСНИТЕЛЬНЫЕ НАДПИСИ
] УСЛОВНЫЕ НОМЕРА ОБРАЗУЕМЫХ ЗЕМЕЛЬНЫХ УЧАСТКОВ
	• НОМЕРА ПОВОРОТНЫХ ТОЧЕК ГРАНИЦ ОБРАЗУЕМЫХ ЗЕМЕЛЬНЫХ УЧАСТКОВ

**Проект планировки территории
для размещения участка линии козьевого трамвая «Подольск – Климовск – Домодедово –
аэропорт «Домодедово» – Константиново – Рамenskое»
Чертеж межевания территории
Условные обозначения**

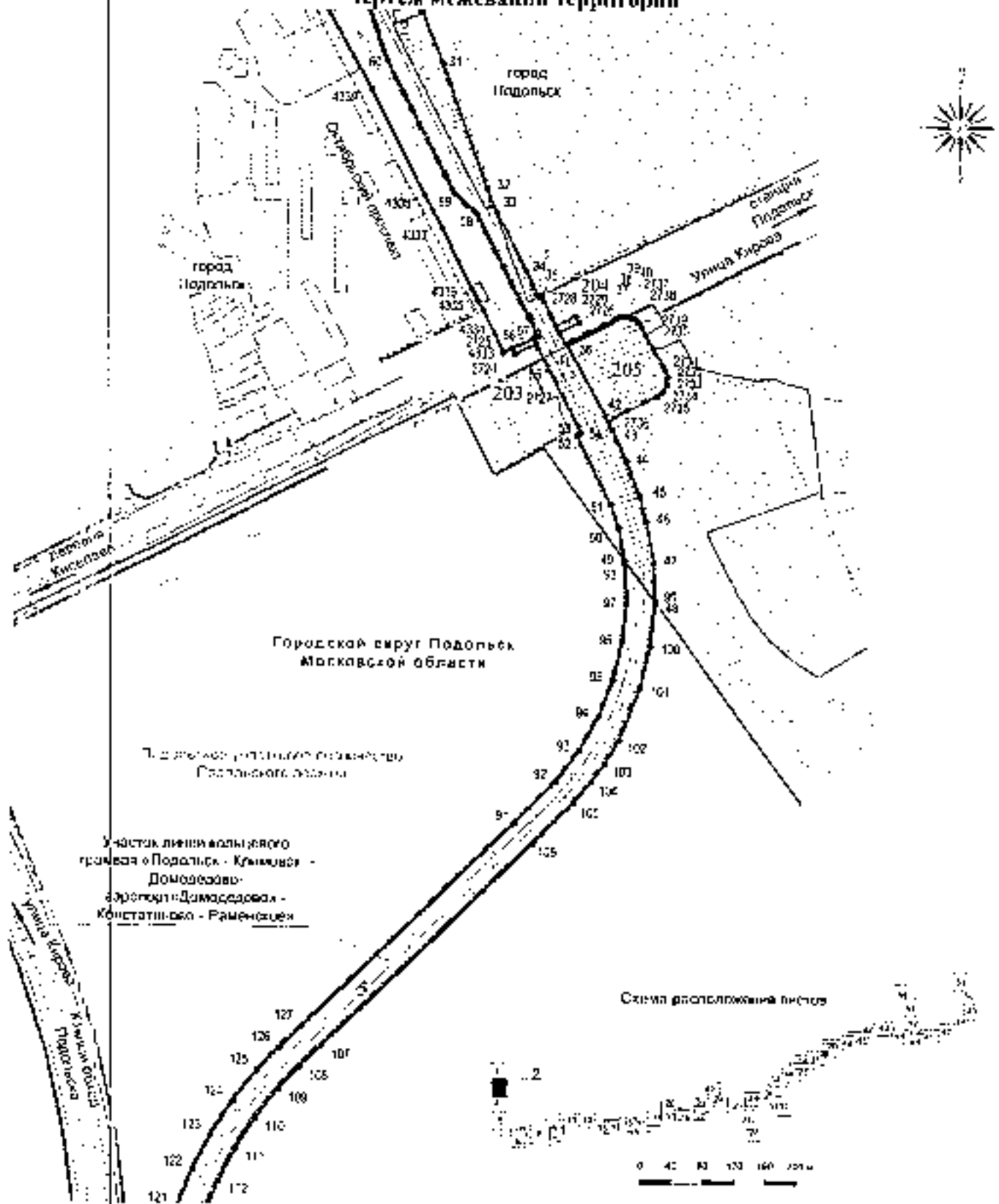
ГРАНИЦЫ ЗОН С ОСОБЫМИ УСЛОВИЯМИ ИСПОЛЬЗОВАНИЯ ТЕРРИТОРИИ

	ВОДООХРАННЫХ ЗОН
	ЗОНЫ ПРИБРЕЖНЫХ ЗАЩИТНЫХ ПОЛОС
	ЗОНЫ ЗАТОПЛЕНИЯ 1% ПАВОДКОМ
	ПЕРВОГО ПОЯСА ЗОН САНИТАРНОЙ ОХРАНЫ АРТЕЗИАНСКИХ СКВАЖИН
	САНИТАРНО-ЗАЩИТНОЙ ЗОНЫ ОЧИСТНЫХ СООРУЖЕНИЙ БЫТОВЫХ СТОКОВ
	САНИТАРНО-ЗАЩИТНОЙ ЗОНЫ ЛОКАЛЬНЫХ ОЧИСТНЫХ СООРУЖЕНИЙ ПОВЕРХНОСТНОГО СТОКА
	ОХРАННОЙ ЗОНЫ МАГИСТРАЛЬНЫХ ГАЗОПРОВОДОВ И ГРС
	ОХРАННОЙ ЗОНЫ ОБЪЕКТОВ РАСПРЕДЕЛИТЕЛЬНОЙ СЕТИ ГАЗОСНАБЖЕНИЯ
	ОХРАННОЙ ЗОНЫ ТЕПЛОВЫХ СЕТЕЙ
	ОХРАННОЙ ЗОНЫ ЛИНЕЙНЫХ СООРУЖЕНИЙ И ЛИНИЙ СВЯЗИ
	ОХРАННОЙ ЗОНЫ ЛИНИЙ ЭЛЕКТРОПЕРЕДАЧИ
	ОХРАННОЙ ЗОНЫ НЕФТЕПРОДУКТОПРОВОДА
ЗОНЫ С ОСОБЫМИ УСЛОВИЯМИ ИСПОЛЬЗОВАНИЯ ТЕРРИТОРИИ	
	ВОДООХРАННЫХ ЗОН
	ПЕРВЫЙ ПОЯС ЗОН САНИТАРНОЙ ОХРАНЫ АРТЕЗИАНСКИХ СКВАЖИН
	САНИТАРНО-ЗАЩИТНАЯ ЗОНА ОЧИСТНЫХ СООРУЖЕНИЙ БЫТОВЫХ СТОКОВ
	САНИТАРНО-ЗАЩИТНАЯ ЗОНА ЛОКАЛЬНЫХ ОЧИСТНЫХ СООРУЖЕНИЙ ПОВЕРХНОСТНОГО СТОКА
	ОХРАННАЯ ЗОНА МАГИСТРАЛЬНЫХ ГАЗОПРОВОДОВ И ГРС
	ОХРАННАЯ ЗОНА ОБЪЕКТОВ РАСПРЕДЕЛИТЕЛЬНОЙ СЕТИ ГАЗОСНАБЖЕНИЯ
	ОХРАННАЯ ЗОНА ТЕПЛОВЫХ СЕТЕЙ
	ОХРАННАЯ ЗОНА ЛИНЕЙНЫХ СООРУЖЕНИЙ И ЛИНИЙ СВЯЗИ
	ОХРАННАЯ ЗОНА ЛИНИЙ ЭЛЕКТРОПЕРЕДАЧИ
	ОХРАННАЯ ЗОНА НЕФТЕПРОДУКТОПРОВОДА
	ЗОНА ПЕРЕСЕЧЕНИЯ ПЛАНИРУЕМОГО ЛИНЕЙНОГО ОБЪЕКТА С ЖЕЛЕЗНОДОРОЖНЫМИ ПУТЯМИ МЖД
	ЗОНА ПЕРЕСЕЧЕНИЯ ПЛАНИРУЕМОГО ЛИНЕЙНОГО ОБЪЕКТА С ВОДНЫМИ ОБЪЕКТАМИ ОБЩЕГО ПОЛЬЗОВАНИЯ
	ЗОНА ПЕРЕСЕЧЕНИЯ ПЛАНИРУЕМОГО ЛИНЕЙНОГО ОБЪЕКТА С АВТОМОБИЛЬНЫМИ ДОРОГАМИ
	ЗОНЫ ПЕРЕСЕЧЕНИЯ ПЛАНИРУЕМОГО ЛИНЕЙНОГО ОБЪЕКТА С ГРАНИЦАМИ ЗЕМЕЛЬНЫХ УЧАСТКОВ, ДЛЯ СТРОИТЕЛЬСТВА АВТОМОБИЛЬНОЙ ДОРОГИ «ОЖНЫЙ ОБХОД Г. ПОДОЛЬСК»

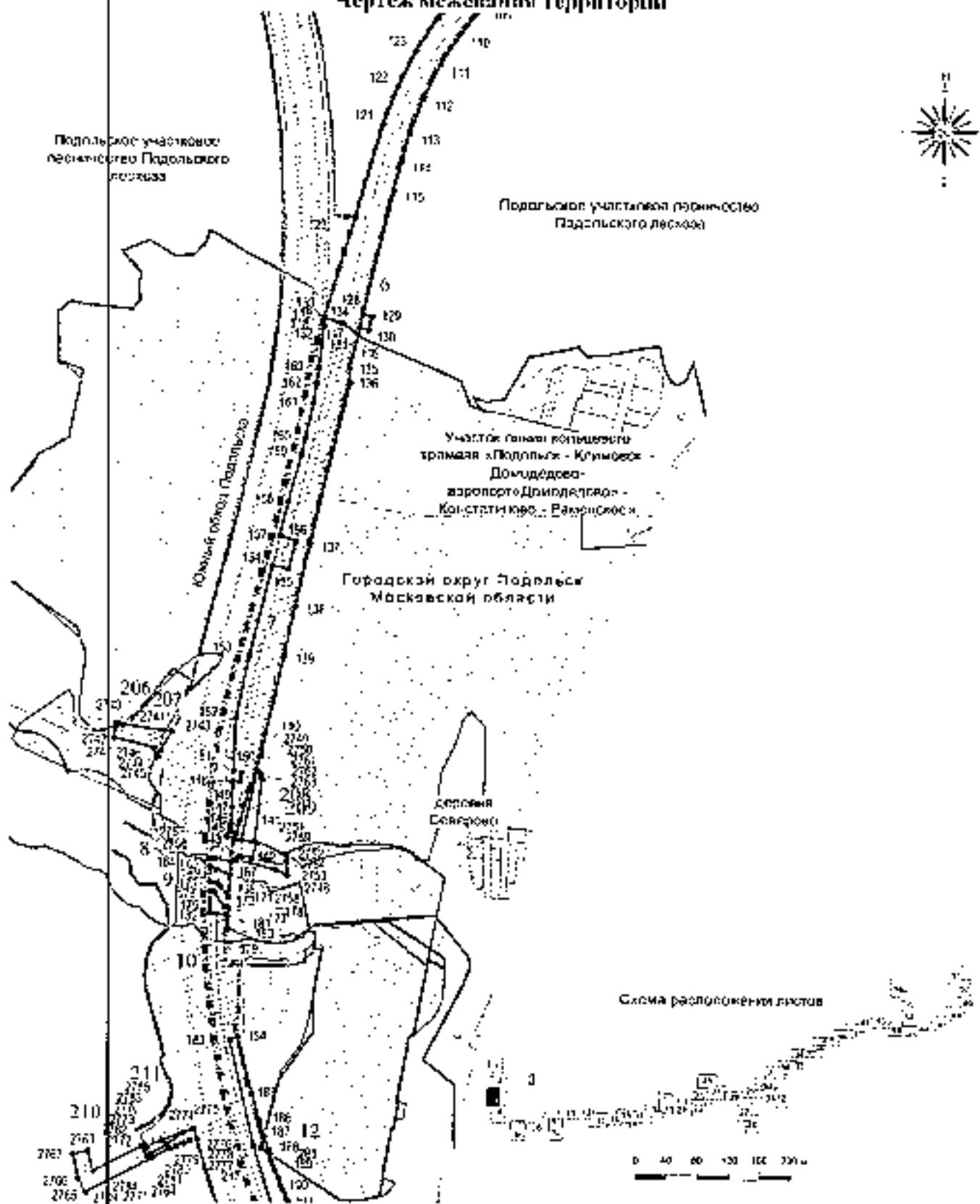
Проект планировки территории
 для размещения участка линии кольцевого трамвая «Подольск – Климовск – Домодедово –
 аэропорт «Домодедово» – Константиново – Раменское»
 Чертеж межевания территории



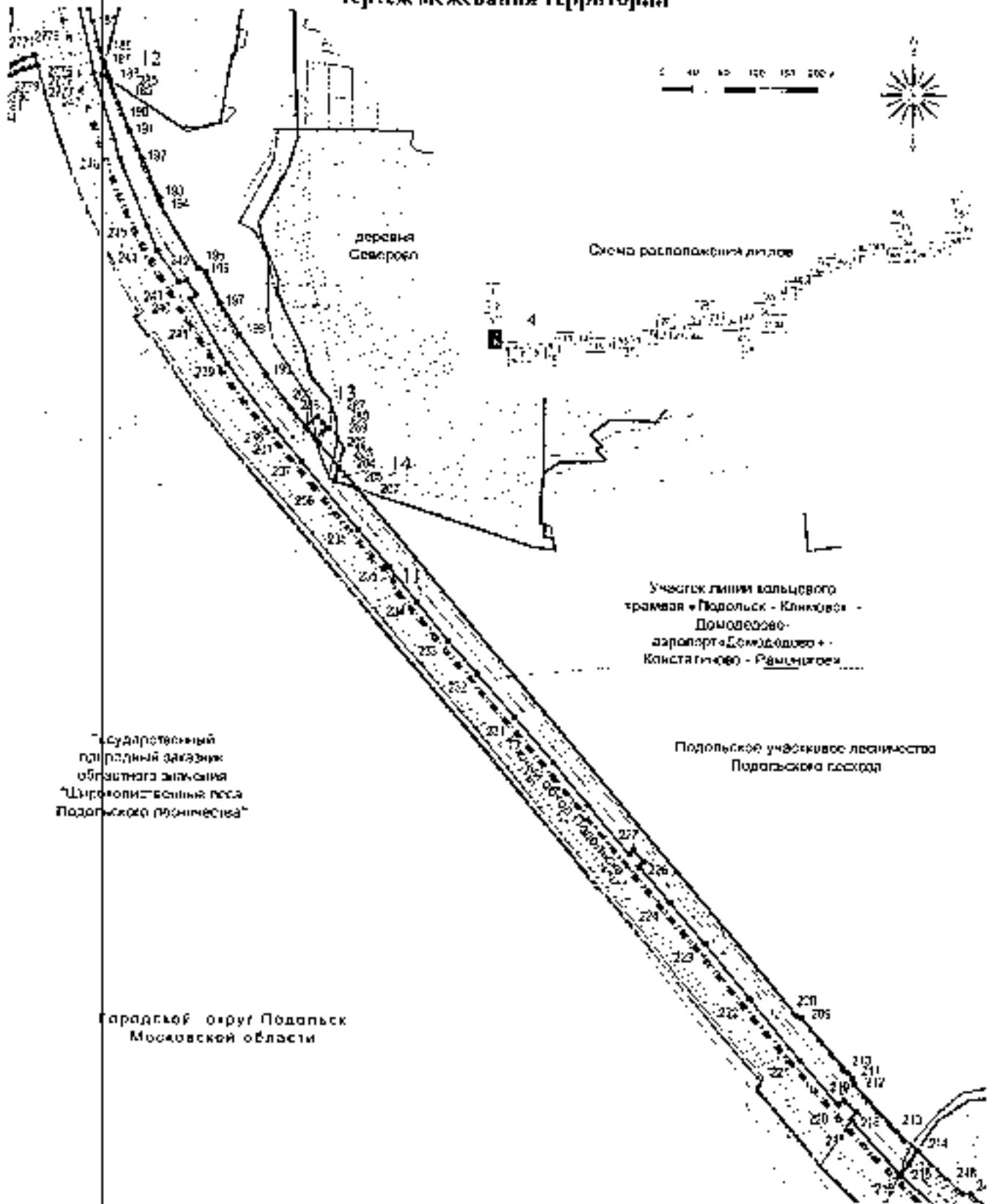
**Проект планировки территории
для размещения участка линии кольцевой трамвая «Подольск – Климовск – Домодедово –
аэропорт «Домодедово» – Константиново – Раменское»
Чертеж межевания территории**



**Проект планировки территории
для размещения участка линии кольцевого трамвая «Подольск – Климовск – Домодево» –
аэропорт «Домодево» – Константиново – Раменское»
Чертеж межевания территории**

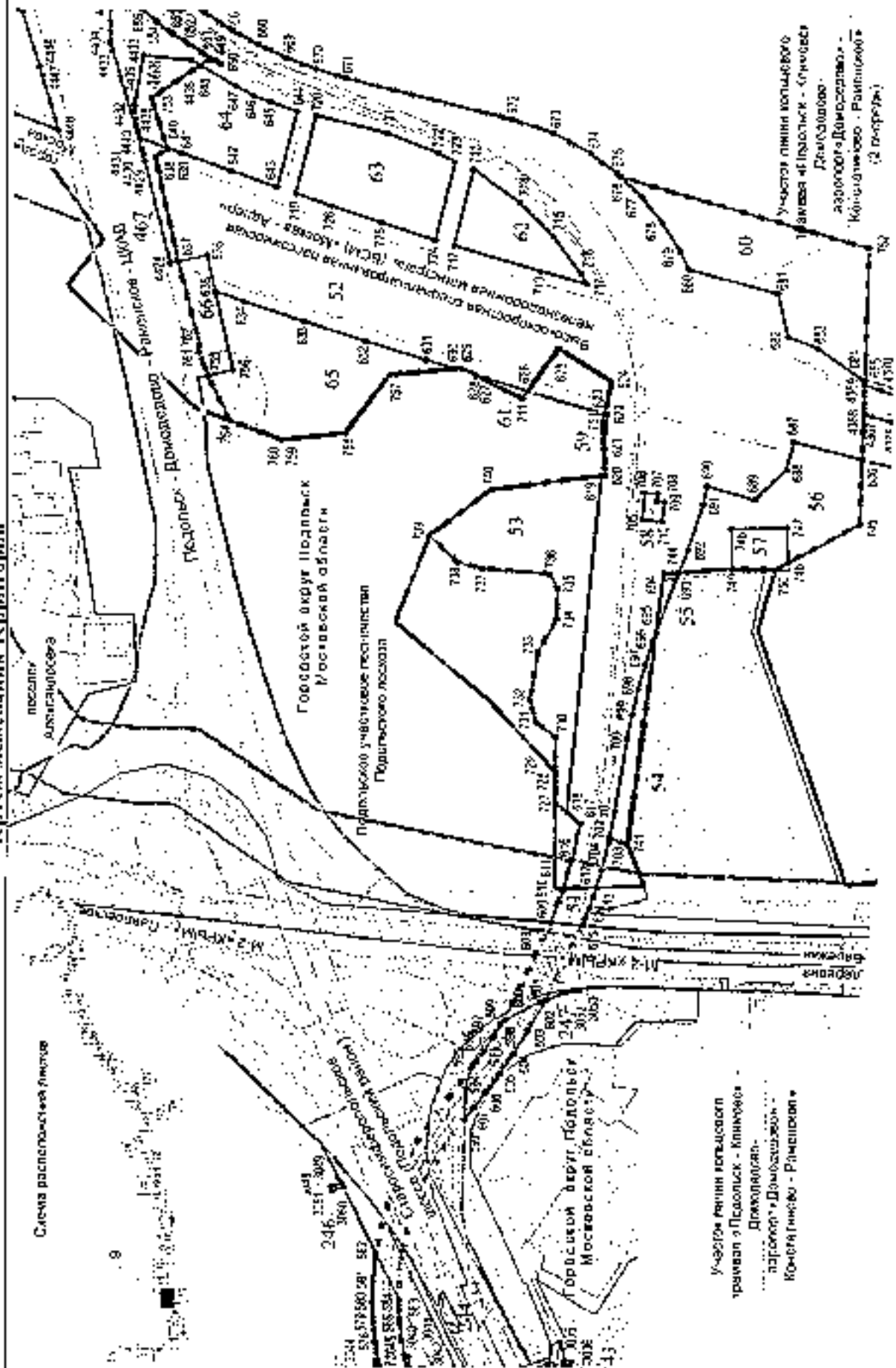


**Проект планировки территории
для размещения участка линии кольцевого трамвая «Подольск – Климовск – Домодедово –
аэропорт «Домодедово» – Константиново – Раменское»
Чертеж межевания территории**



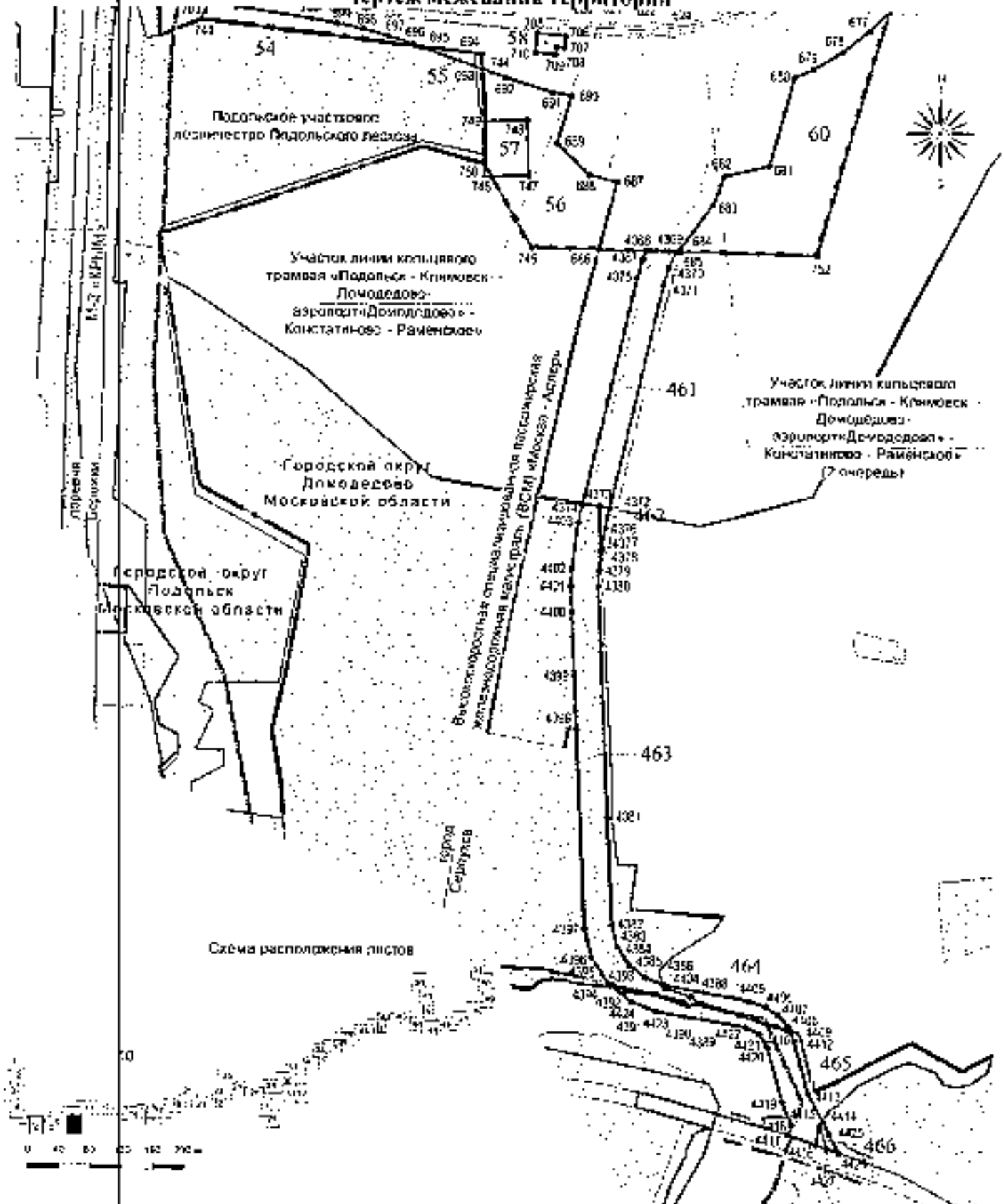
Проект планировки территории для размещения участка линии кольцевого трамвая
«Площадь – Климовск – Домоделово – аэропорт «Домодедово» – Константиново – Раменское»

Чертеж межевания территории



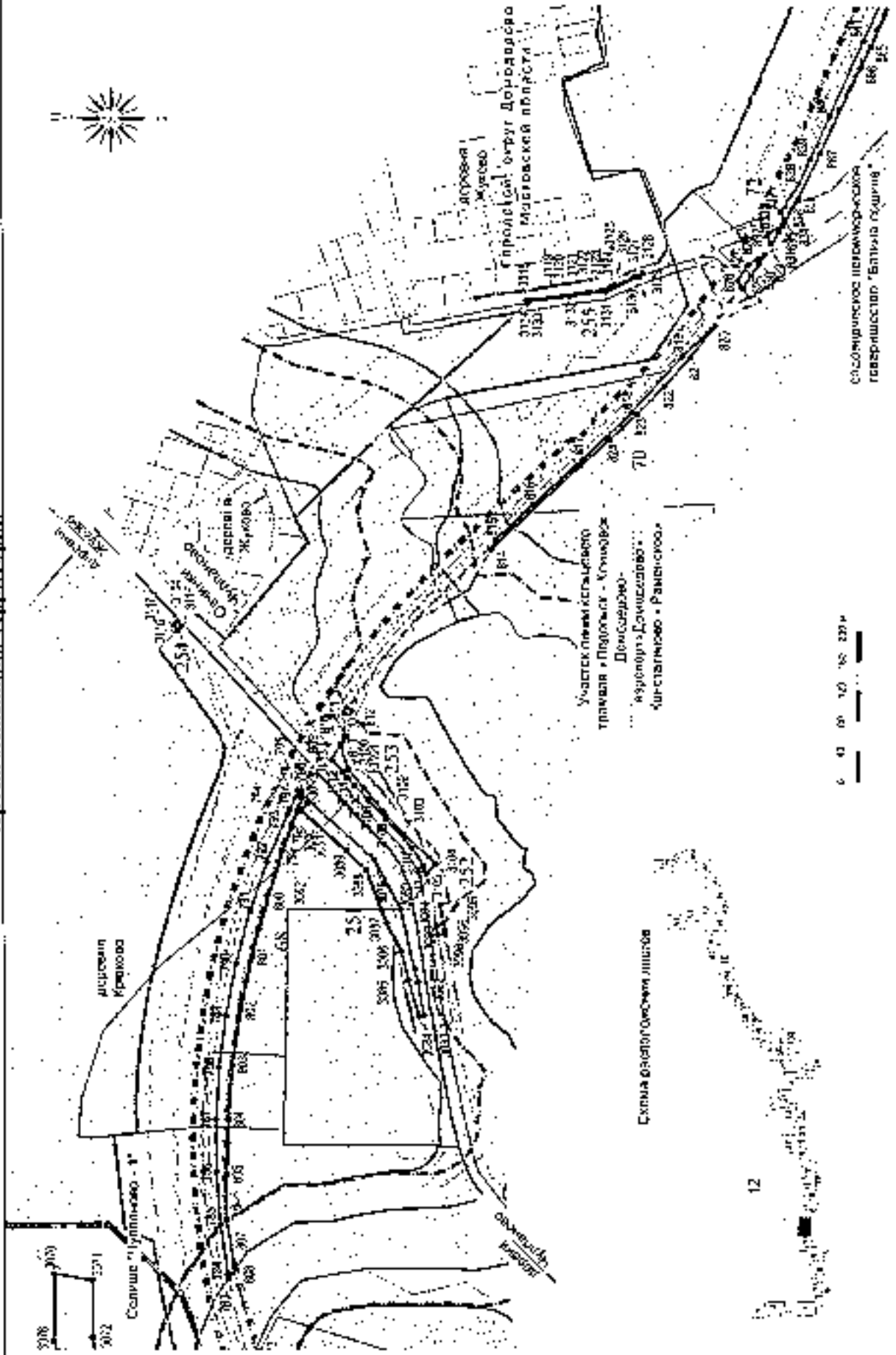
Проект планировки территории
для размещения участка линии кольцевого трамвая «Подольск – Климовск – Домодедово –
аэропорт «Домодедово» – Константиново – Раменское»

Чертеж межевания территории

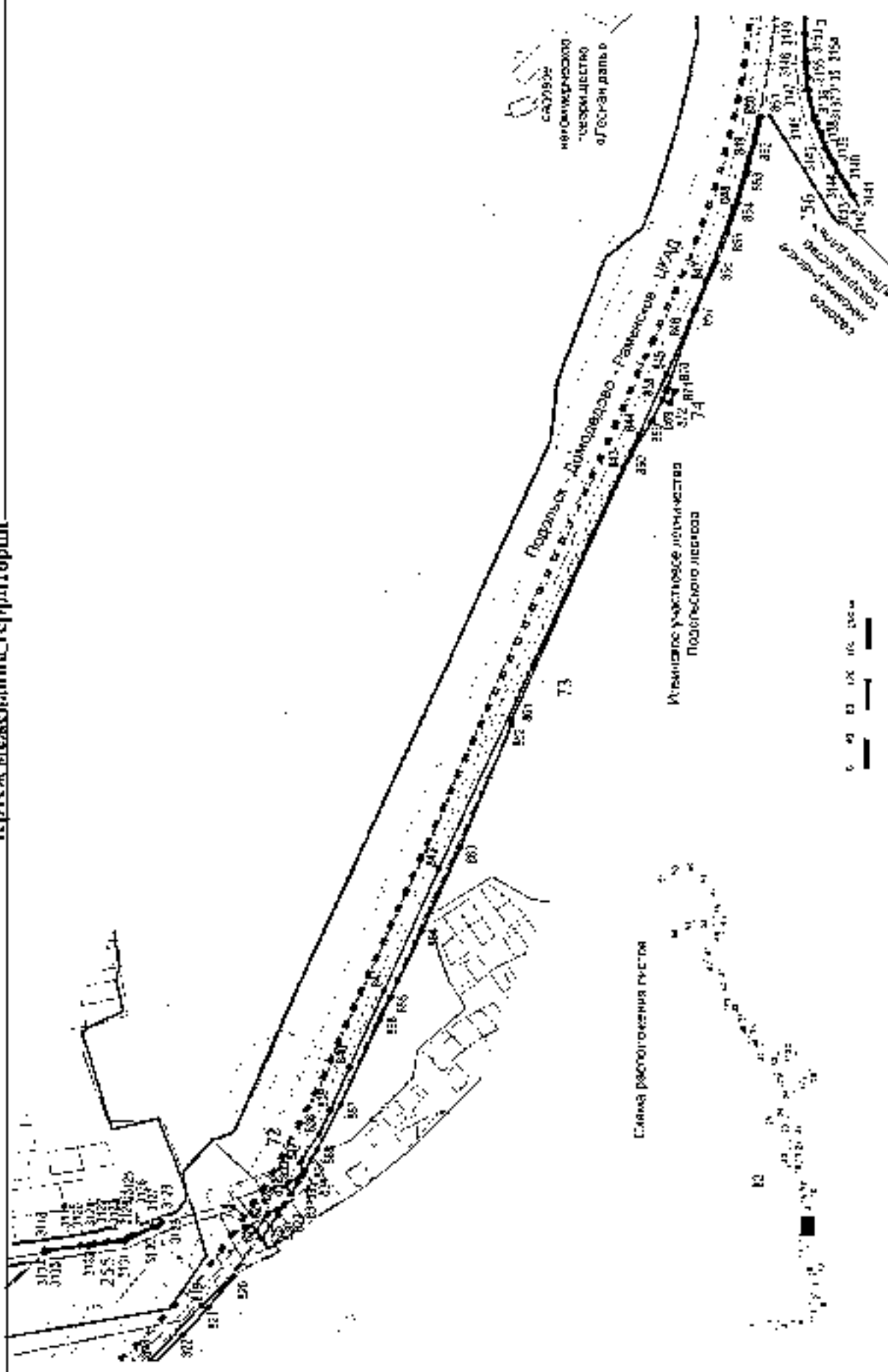


Проект планировки территории для размещения участка линии кольцевого трамвая «Польск - Климовск - Домодево - аэропорт «Домодево» - Консультинское - Раменское»

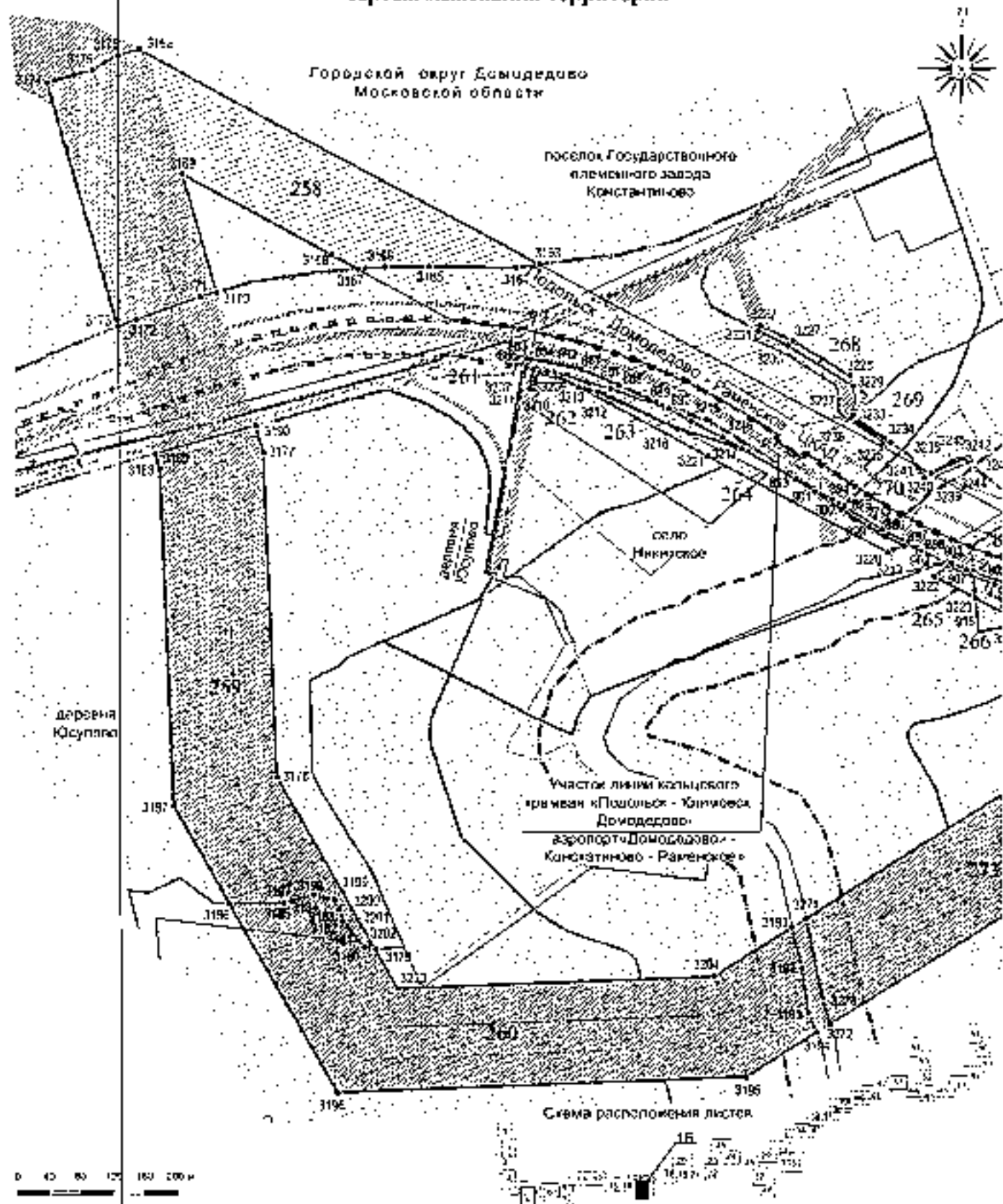
Чертеж межквартальной территории



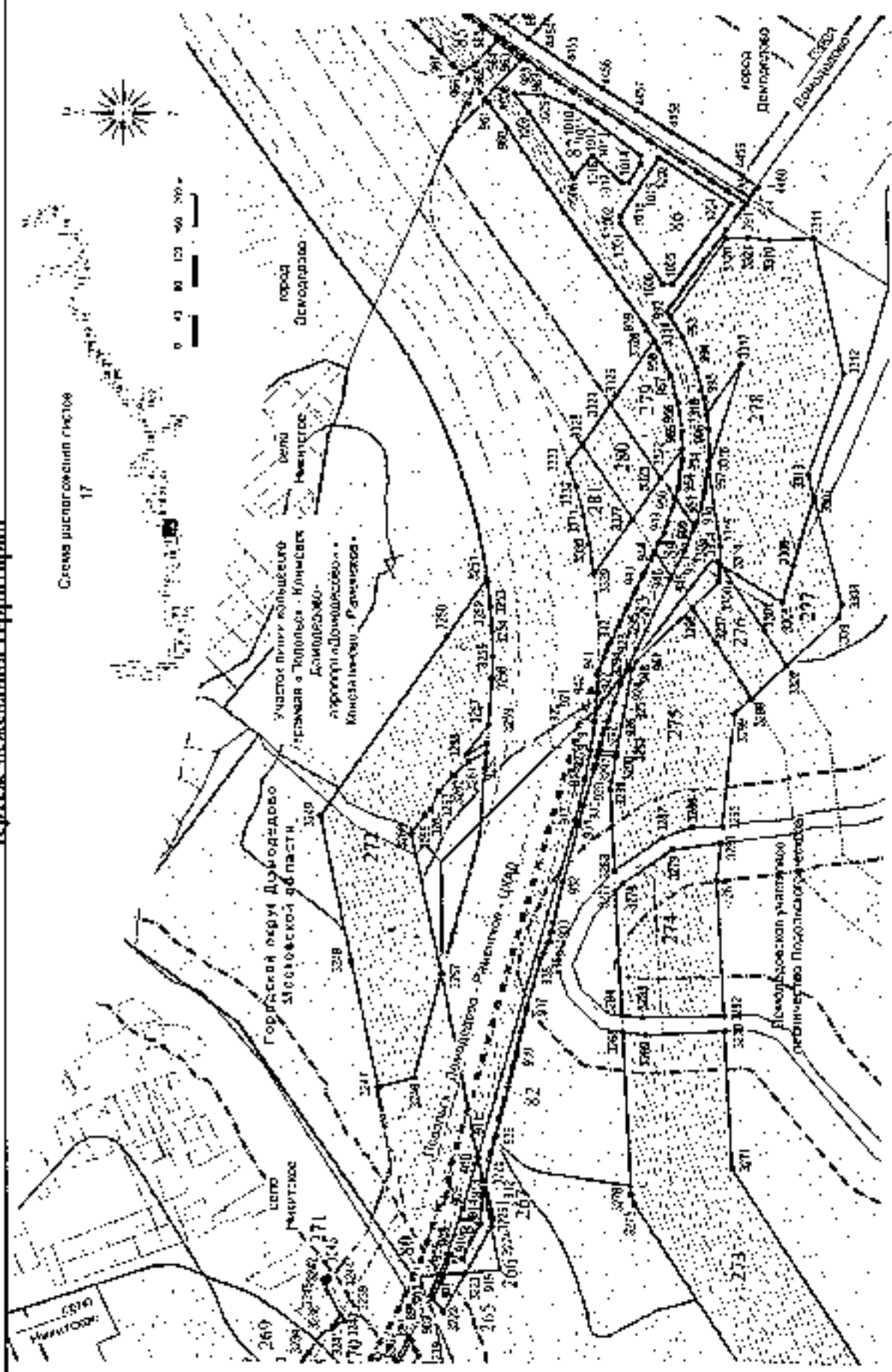
Проект планировки территории для размещения участка линии кольцевого трамвая
«Подольск – Климовск – Домодево – аэропорт «Домодево» – Константиново – Раменское»
Через междуречье территории



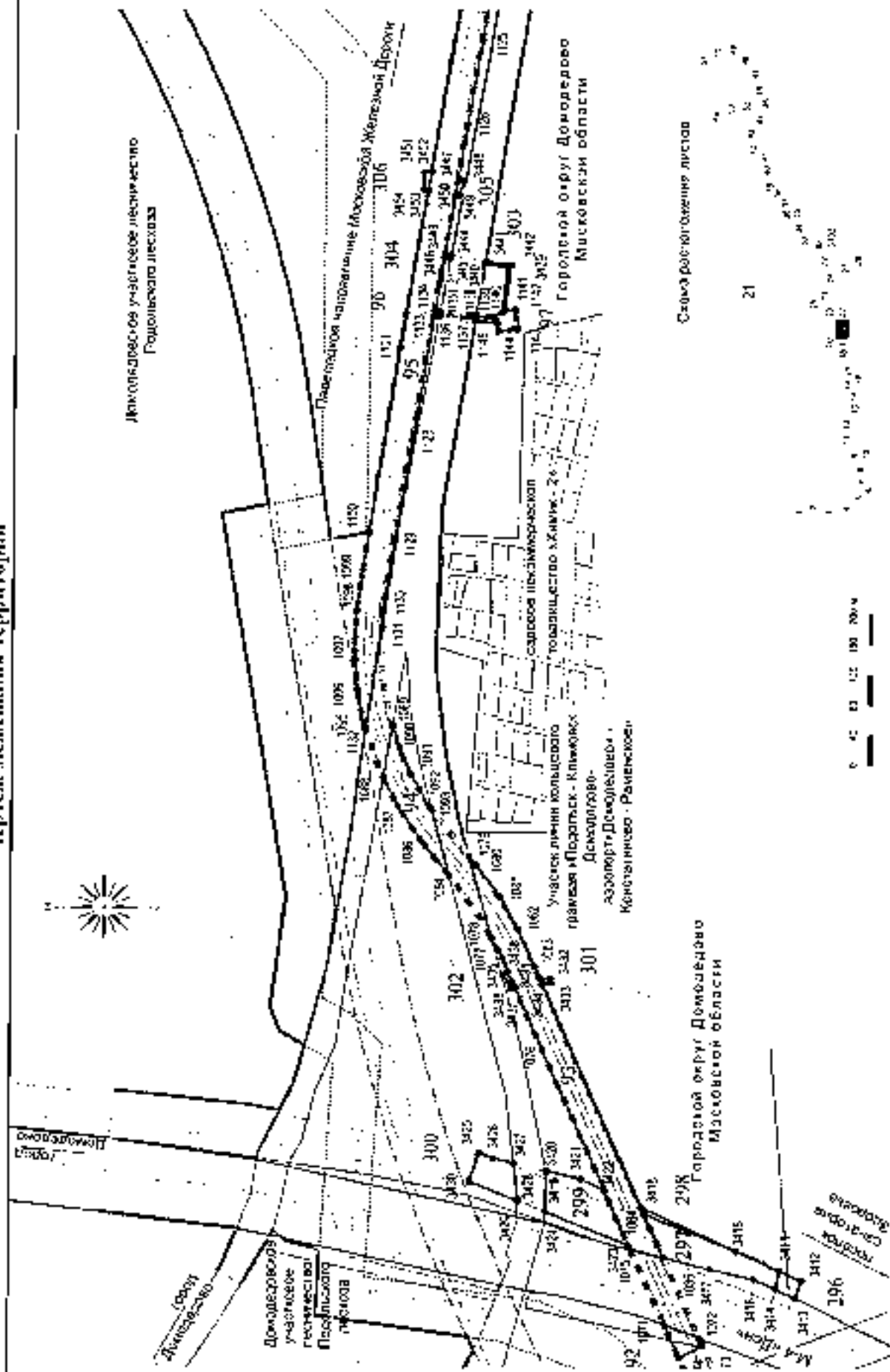
**Проект планировки территории
для размещения участка линии кольцевого трамвая «Подольск – Климовск – Домодедово –
аэропорт «Домодедово» – Константинково – Раменское»
Чертеж межевания территории**



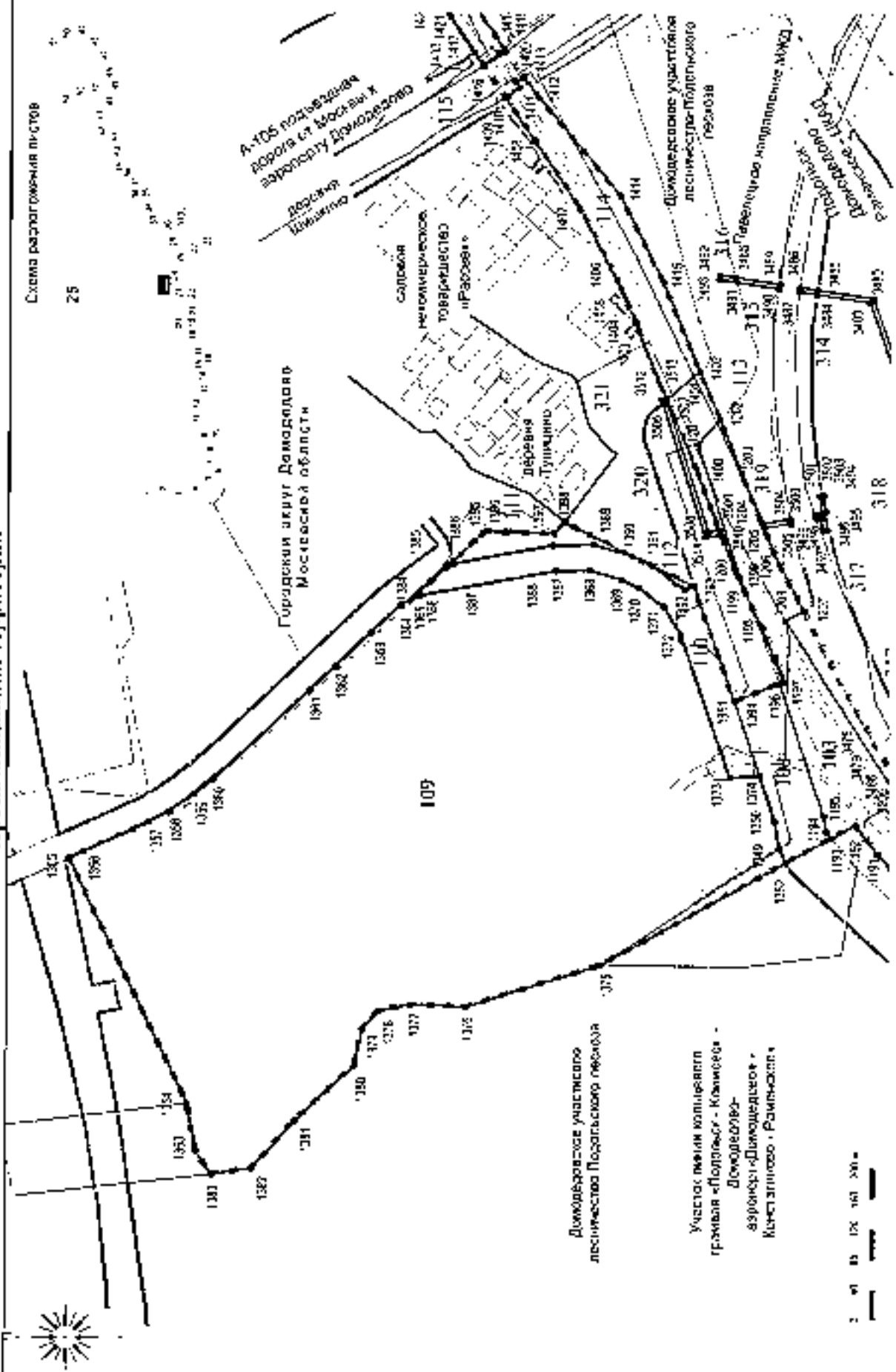
Проект планировки территории для размещения участка линии кольцевого трамвая
«Лодовск – Катюшек – Домоделово – аэропорт «Домодедово» – Константиново – Раменское»
Чертеж межевания территории



Проект планировки территории для размещения участка линии кольцевого трамвая
 «Подольск - Климовск - Домодево» - маршрут «Домодево» - Константиново - Раменское»
 Чертеж укрупненной территории

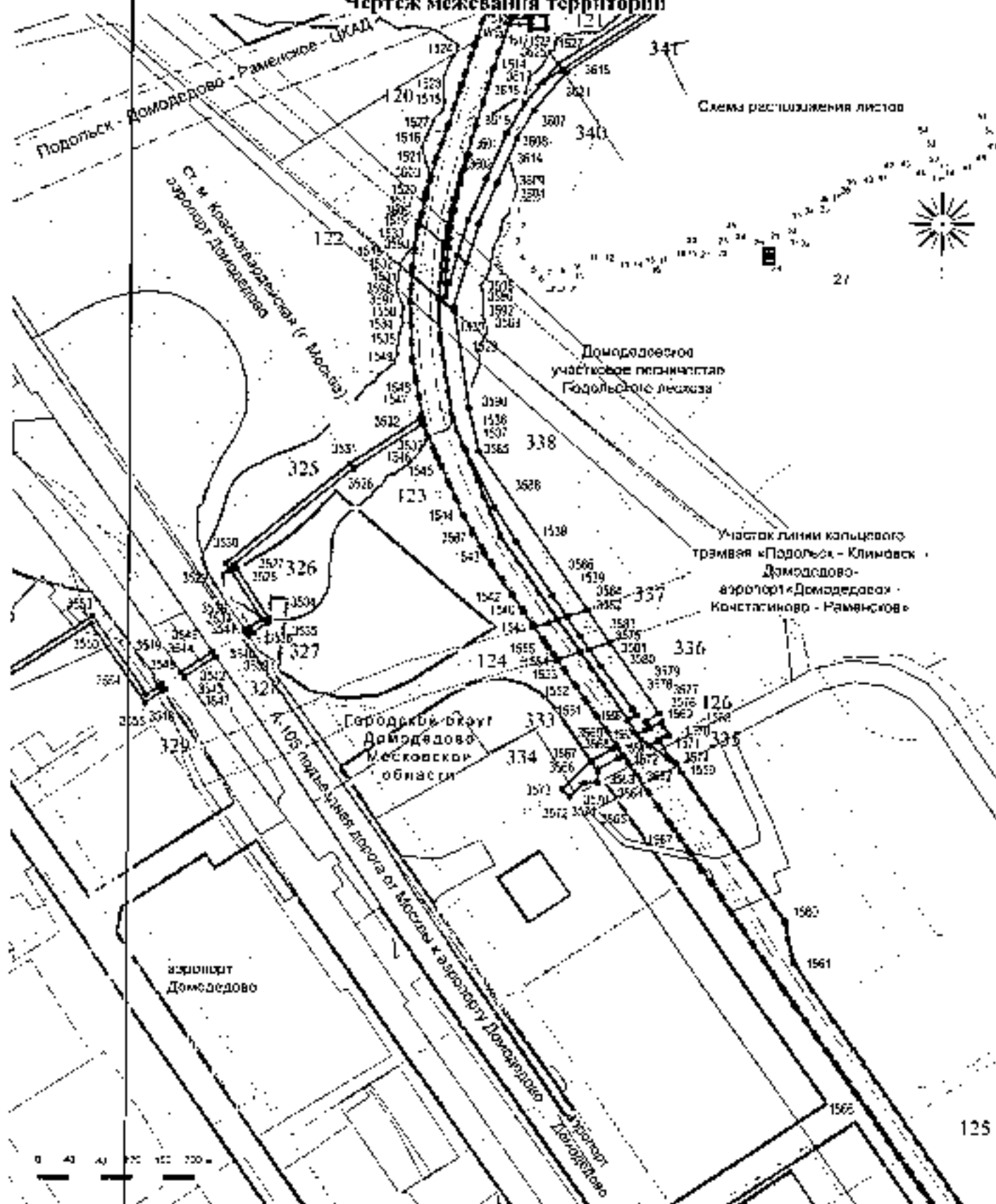


**Проект планировки территории для размещения участка линии кольцевого трамвая
«Июльский - Климовск - Домоделово - аэропорт «Домоделово» - Константиново - Раменское»
«Июльский - Климовск - Домоделово - аэропорт «Домоделово» - Константиново - Раменское»
Чертёж межевания территории**



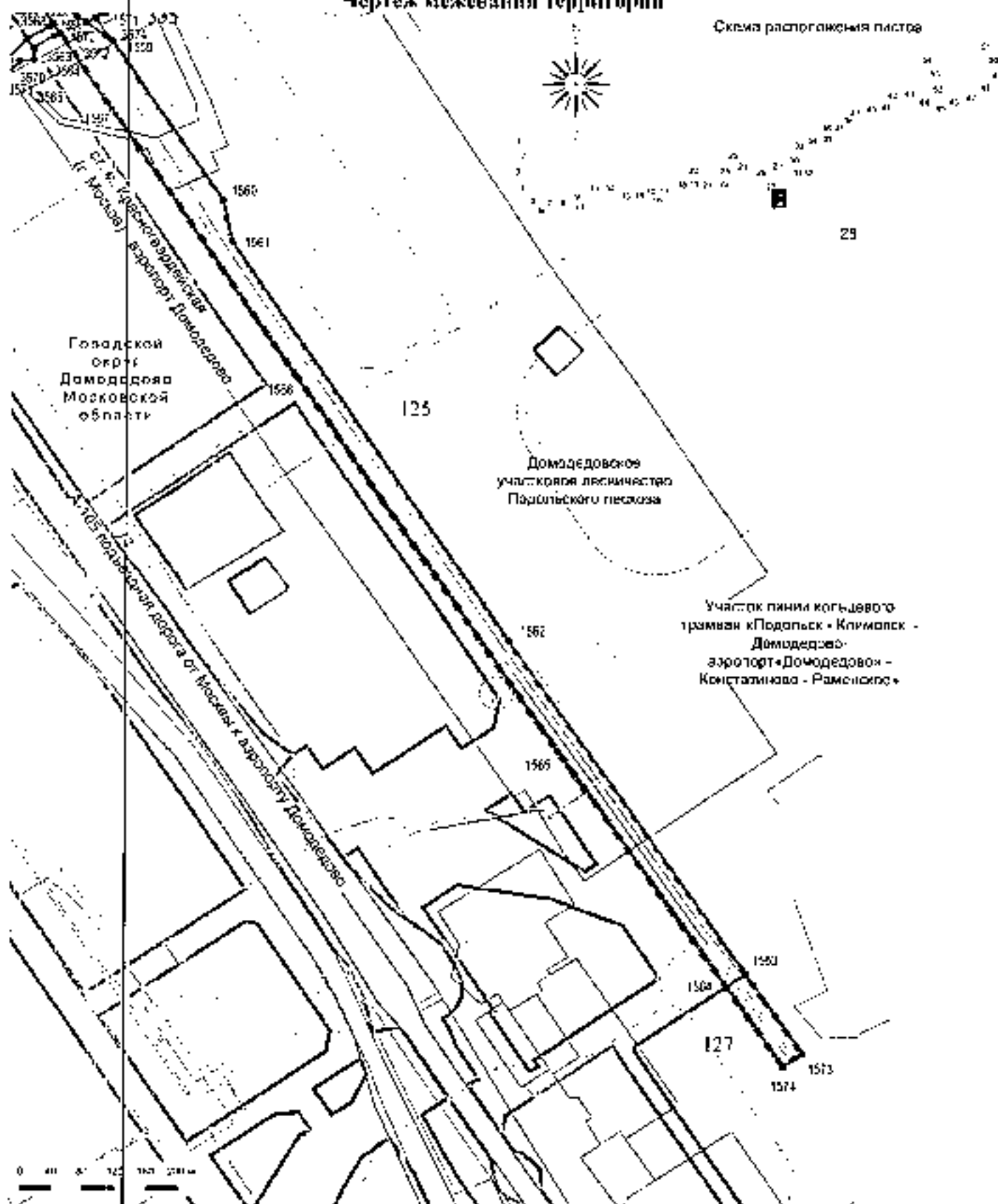
Проект планировки территории
для размещения участка линии кольцевого трамвая «Подольск – Климовск – Домодедово –
аэропорт «Домодедово» – Константиново – Раменское»

Чертеж межевания территории

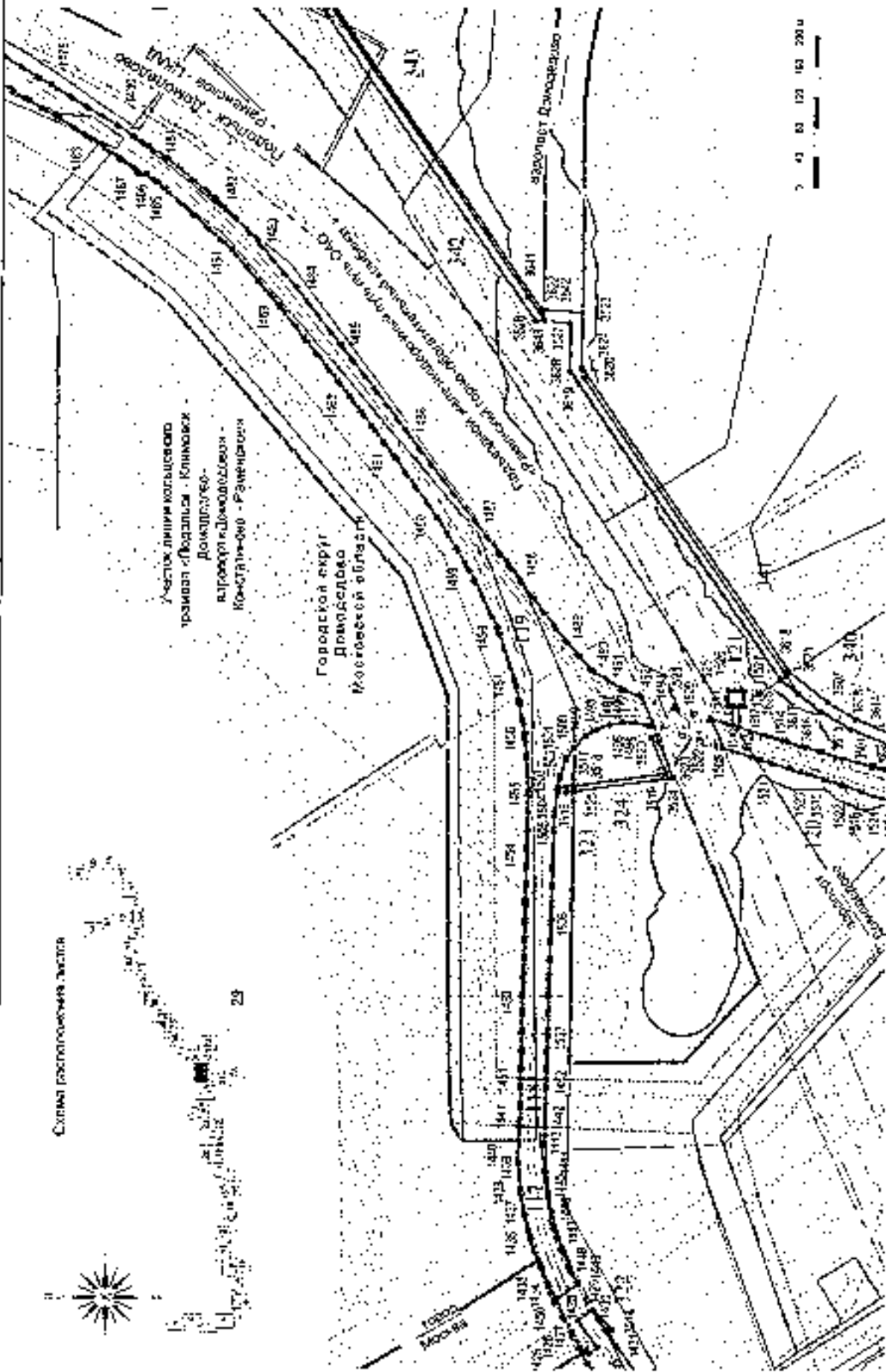


Проект планировки территории
для размещения участка линии кольцевого трамвая «Подольск – Климовск – Домодедово –
аэропорт «Домодедово» – Константиново – Раменское»

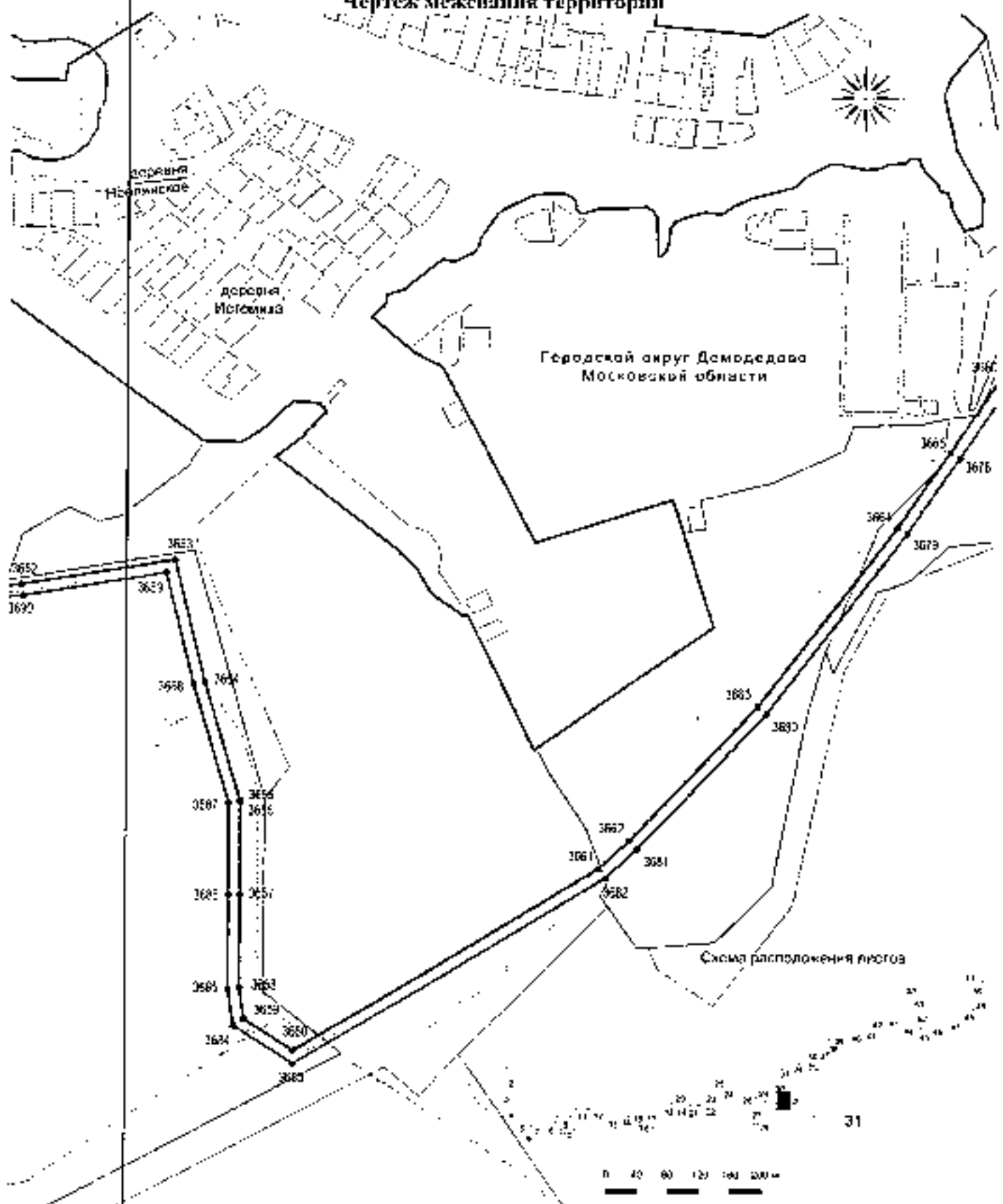
Чертеж межевания территории



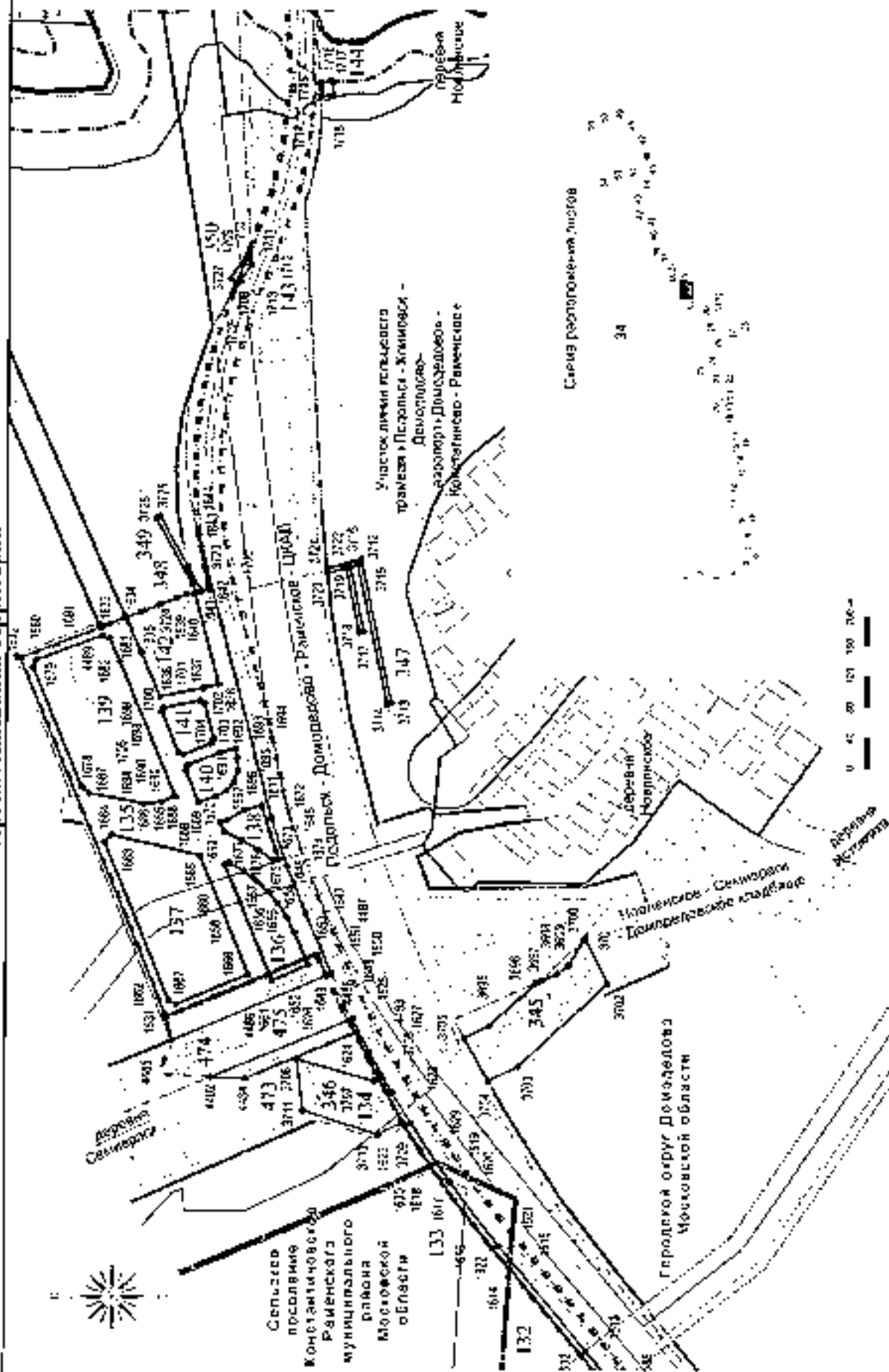
Проект планировки территории для размещения участка линии кольцевого трамвая
 «Подольск – Климовск – Домодедово – аэропорт «Домодедово» – Константиново – Раменское»
 Чертеж межмуниципальной территории



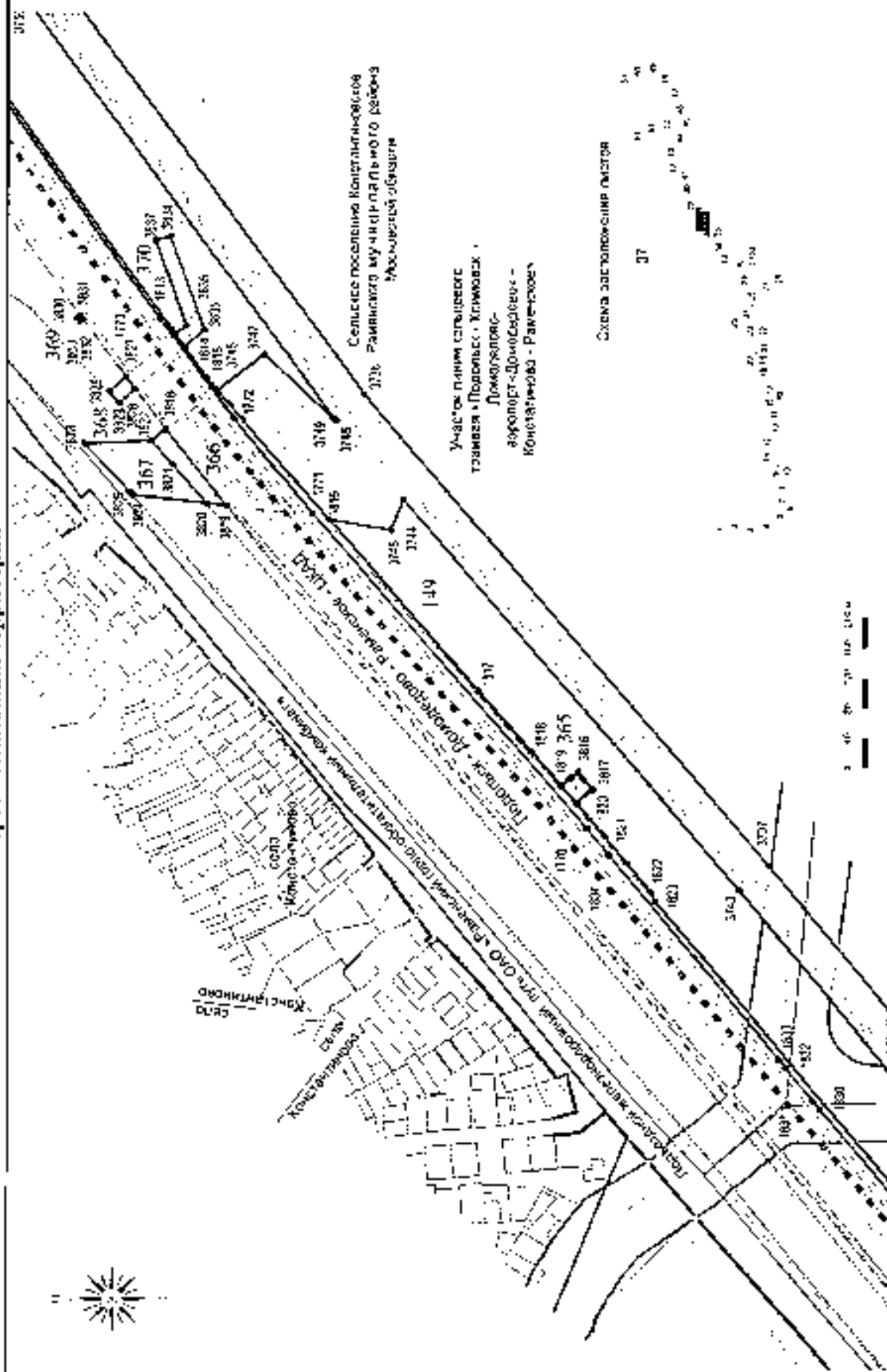
Проект планировки территории
 для размещения участка линии кольцевой трамвая «Подольск – Климовск – Домоделово –
 аэропорт «Домоделово» – Константиново – Раменское»
 Чертеж межевания территории



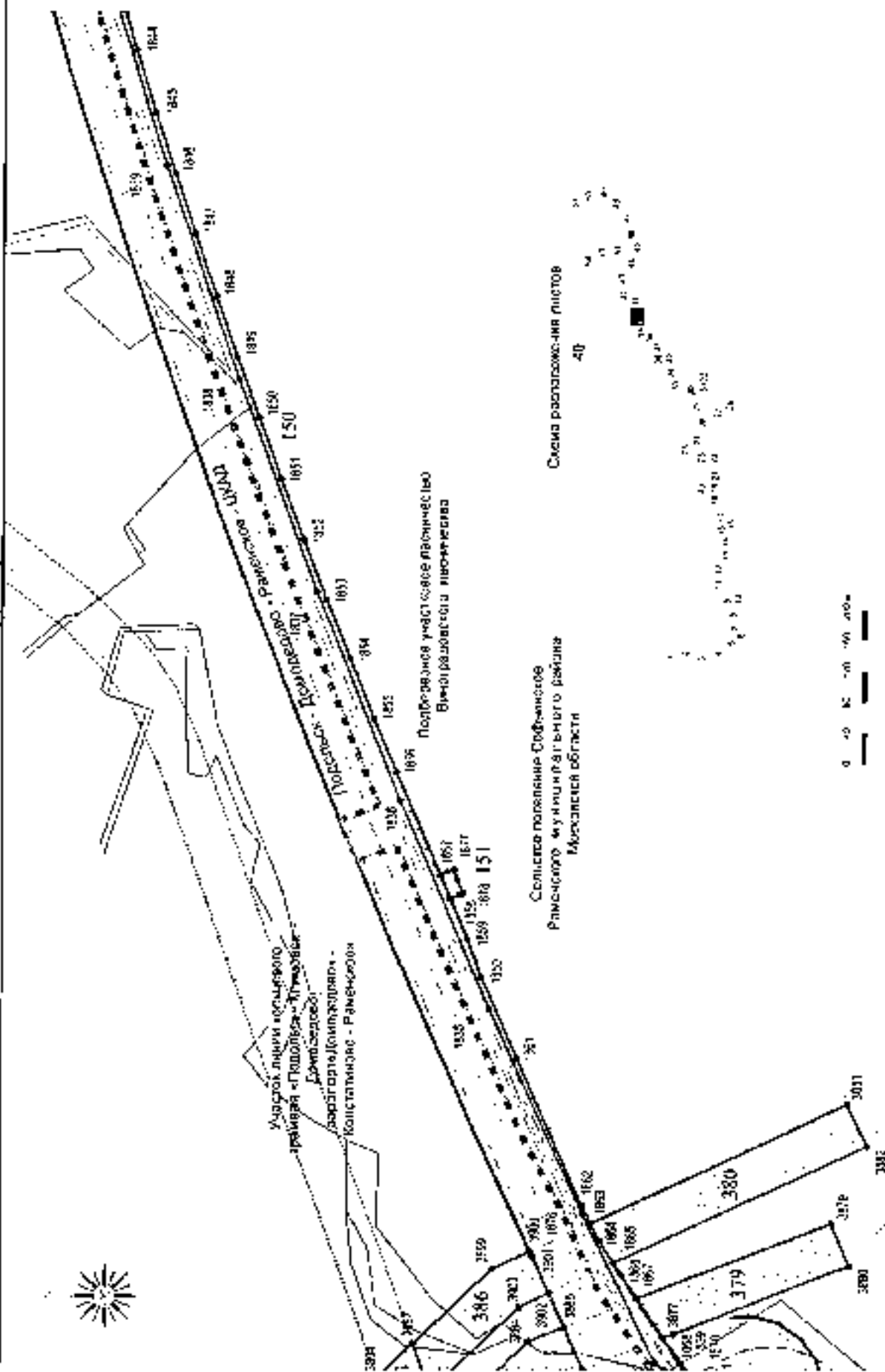
Проект планировки территории для размещения участка линии кольцевого трамвая
«Нолодьск — Казимирск — Домodedово — аэропорт «Домodedово» — Константиново — Раменское»
Чертеж межхозяйственной территории



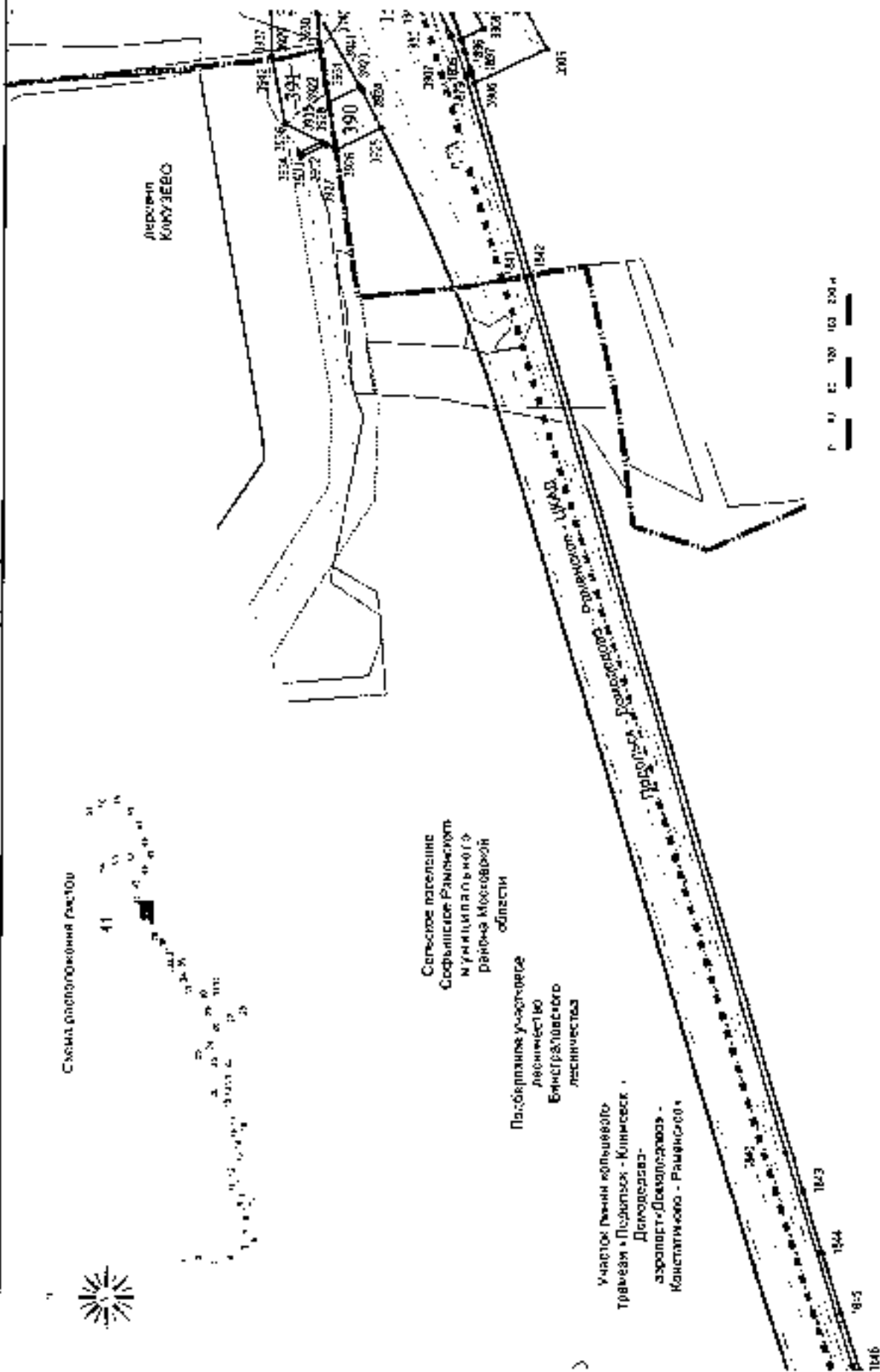
Проект планировки территории для размещения участка линии кольцевого трамвая
«Подольск – Климовск – Домодево – аэропорт «Домодево» – Константиновское – Раменское»
Чертеж межевания территории



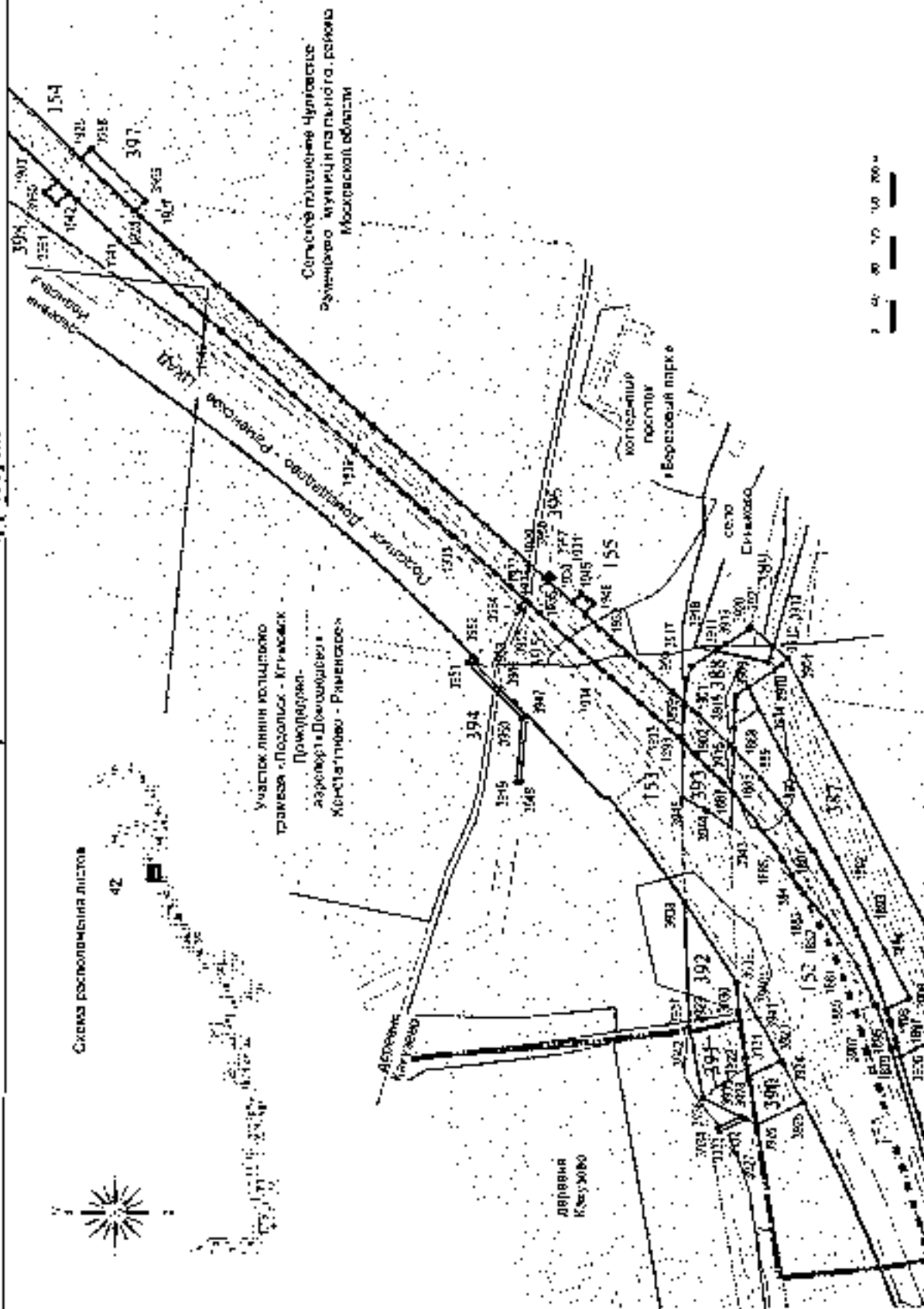
Проект планировки территории для размещения участка линии кольцевого трамвая
«Перовск – Климовск – Домодево – аэропорт «Домодево» – Константиново – Раменское»
Через межселенную территорию



**Проект планировки территории для размещения участка линии кольцевого трамвая
«Подольск – Климовск – Домодеово – аэропорт «Домодеово» – Константиново – Рименское»
Чертеж межевания территории**

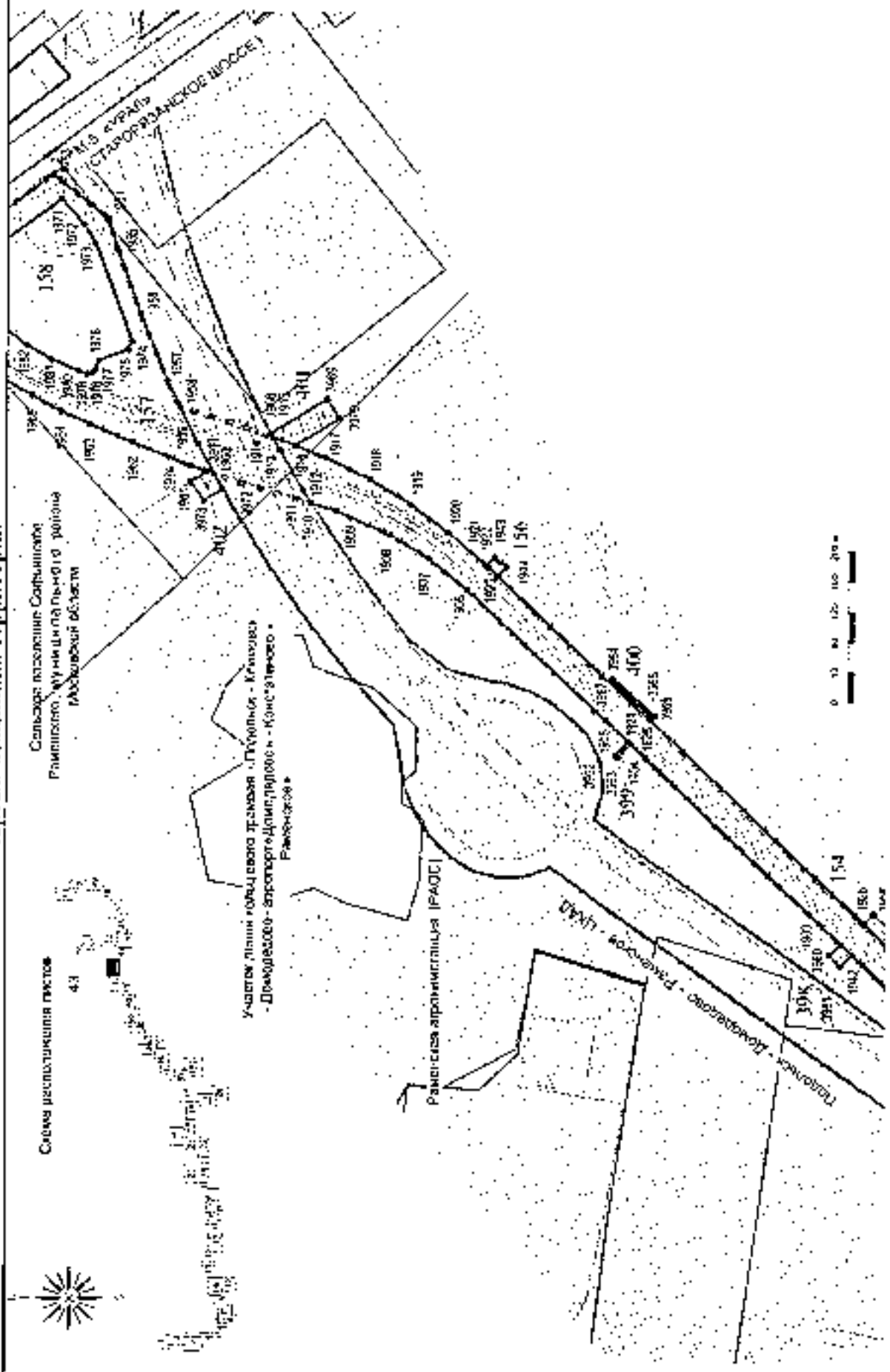


Проект планировки территории для размещения участка линии кольцевого трамвая
 «Подольск – Климовск – Домодедово – аэропорт «Домодедово» – Константиново – Раменское»
 Чертеж межевания территории



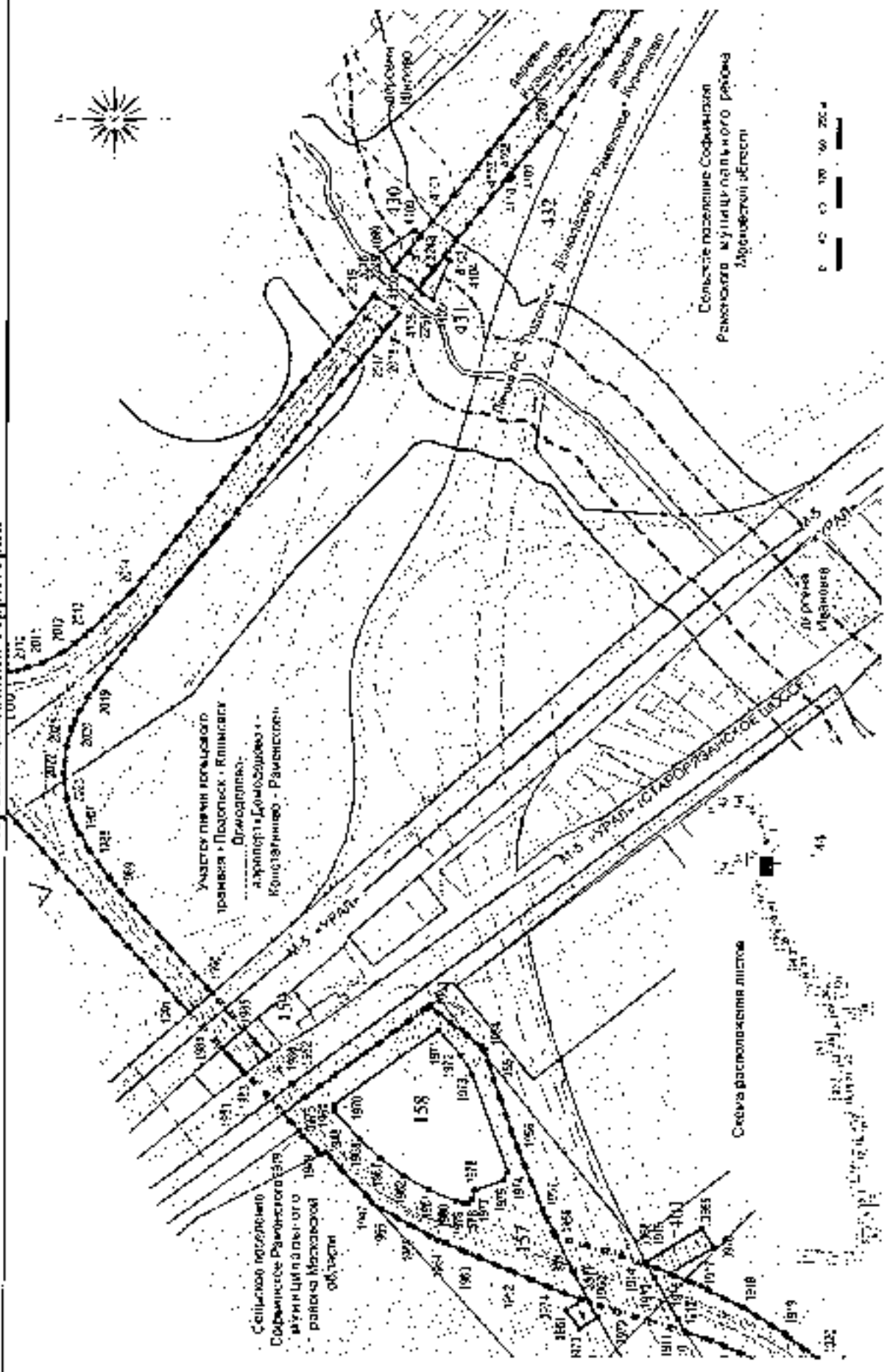
Проект планировки территории для размещения участка линии кольцевого трамвая «Позольск - Климовск - Домодево - аэропорт «Домодево» - Константинково - Разметское»

Чертеж межквартальной территории

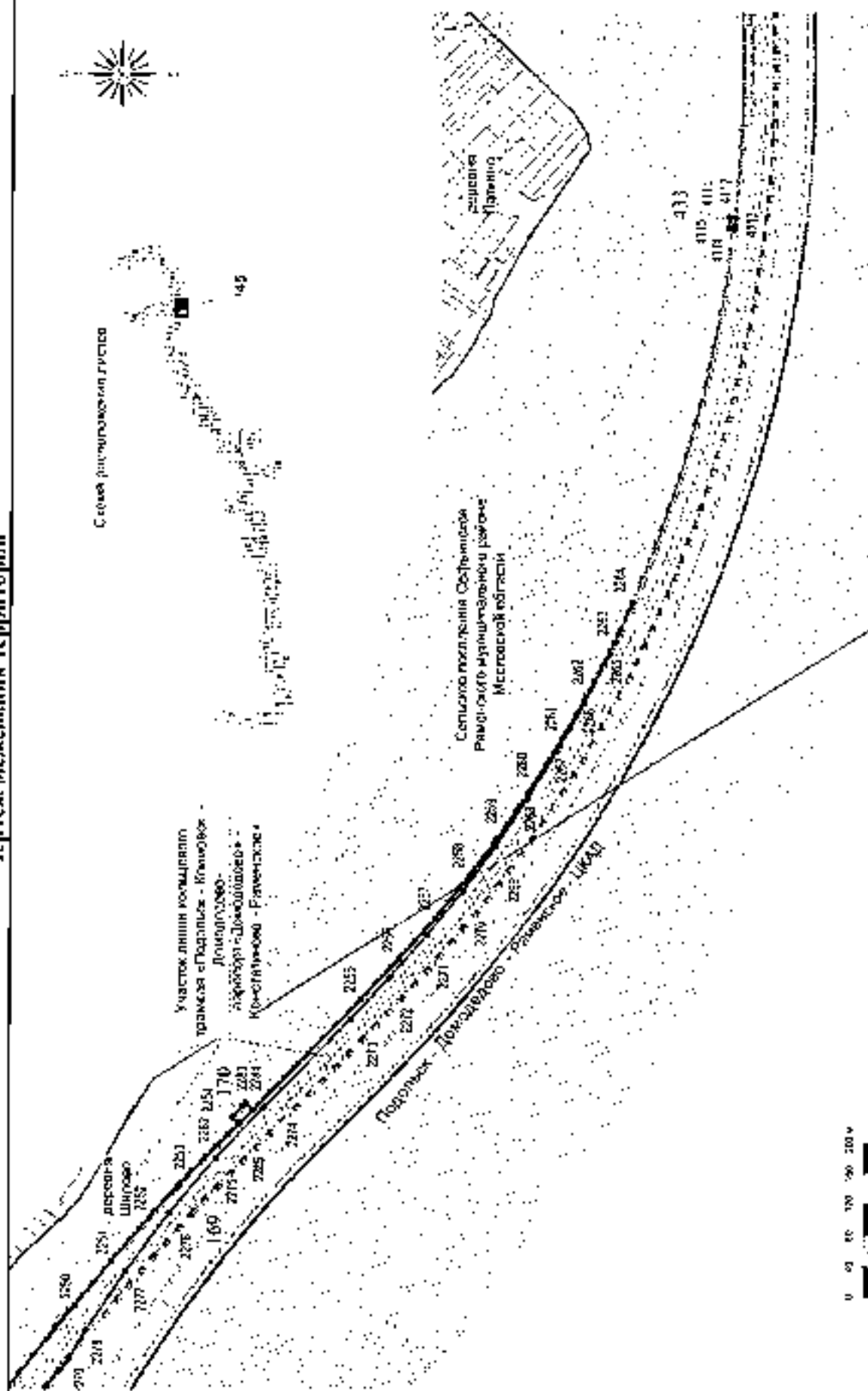


Проект планировки территории для размещения участка линии кольцевого трамвая
«Полотск - Климовск - Домодедово - аэропорт «Домодедово» - Константиново - Раменское»

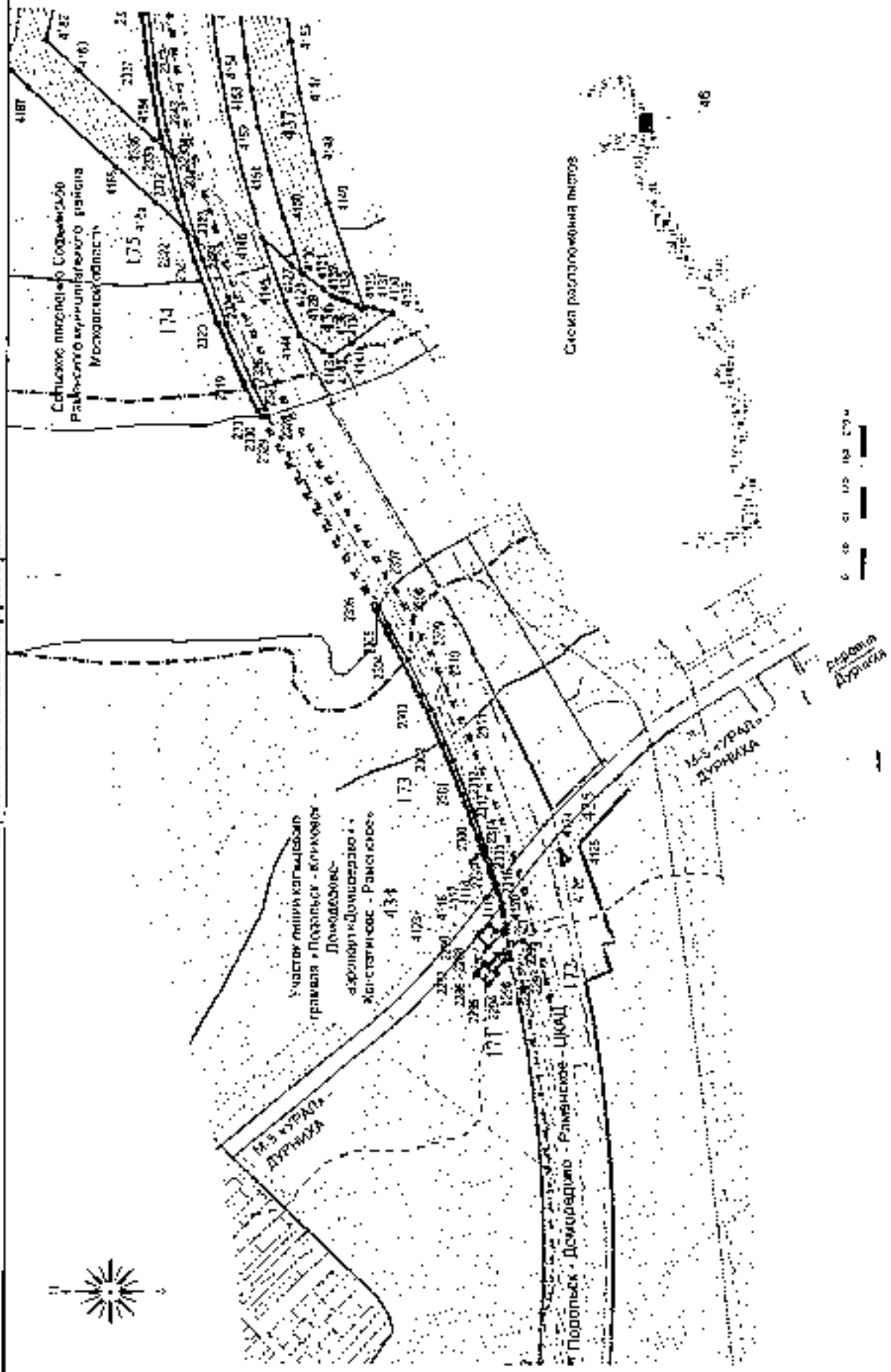
Чертеж инженерной территории



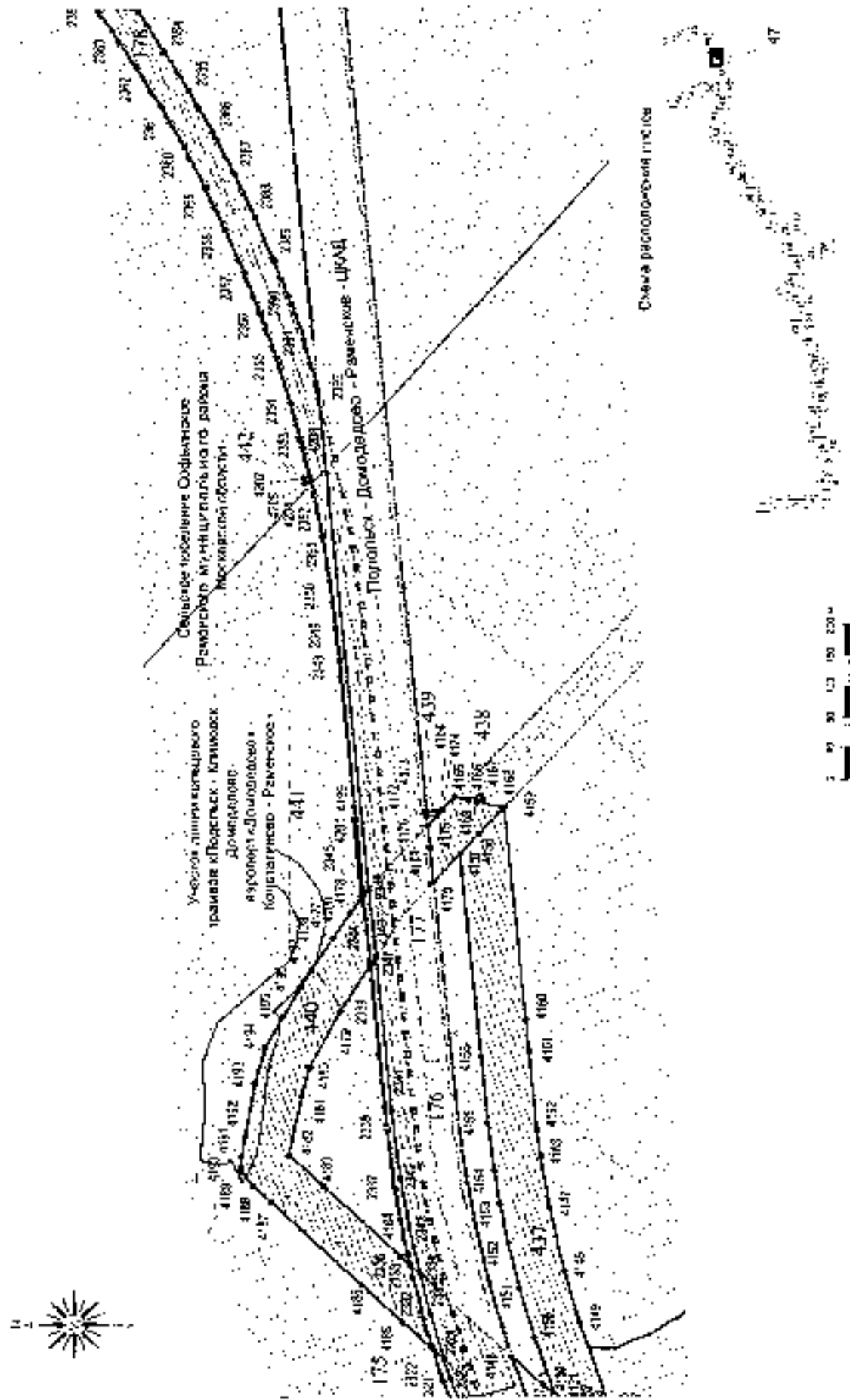
Проект планировки территории для размещения участка линии кольцевого трамвая
 «Нарядск – Калинин – Домодедово – аэропорт «Домодедово» – Констоплитово – Раменское»
 Чертеж межквартальной территории



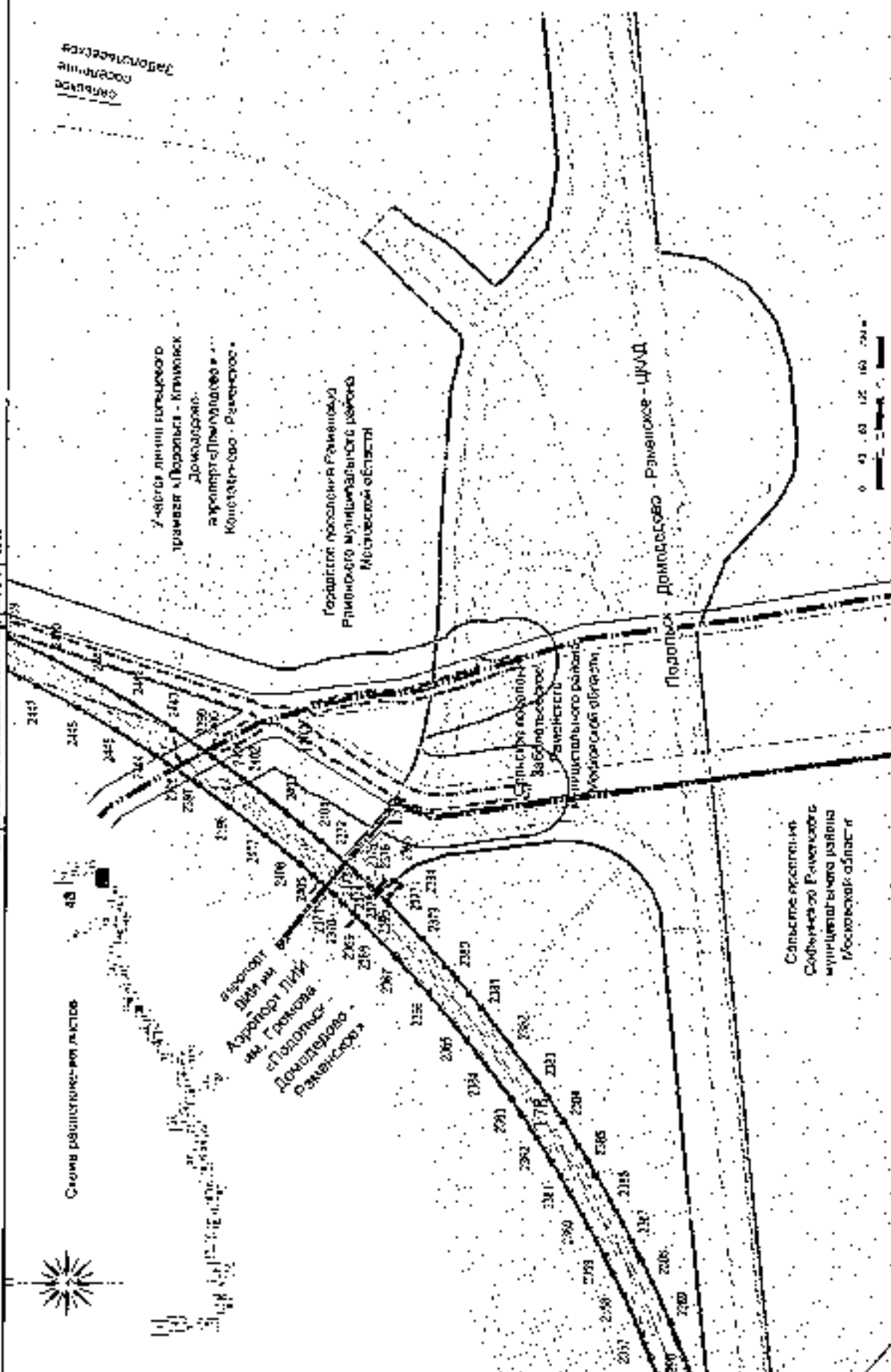
Проект планировки территории для размещения участка линии кольцевого трамвая «Подольск - Климовск - Домодево» - аэропорт «Домодево» - Колетшиппитово - Раменское»
Через межселенную территорию



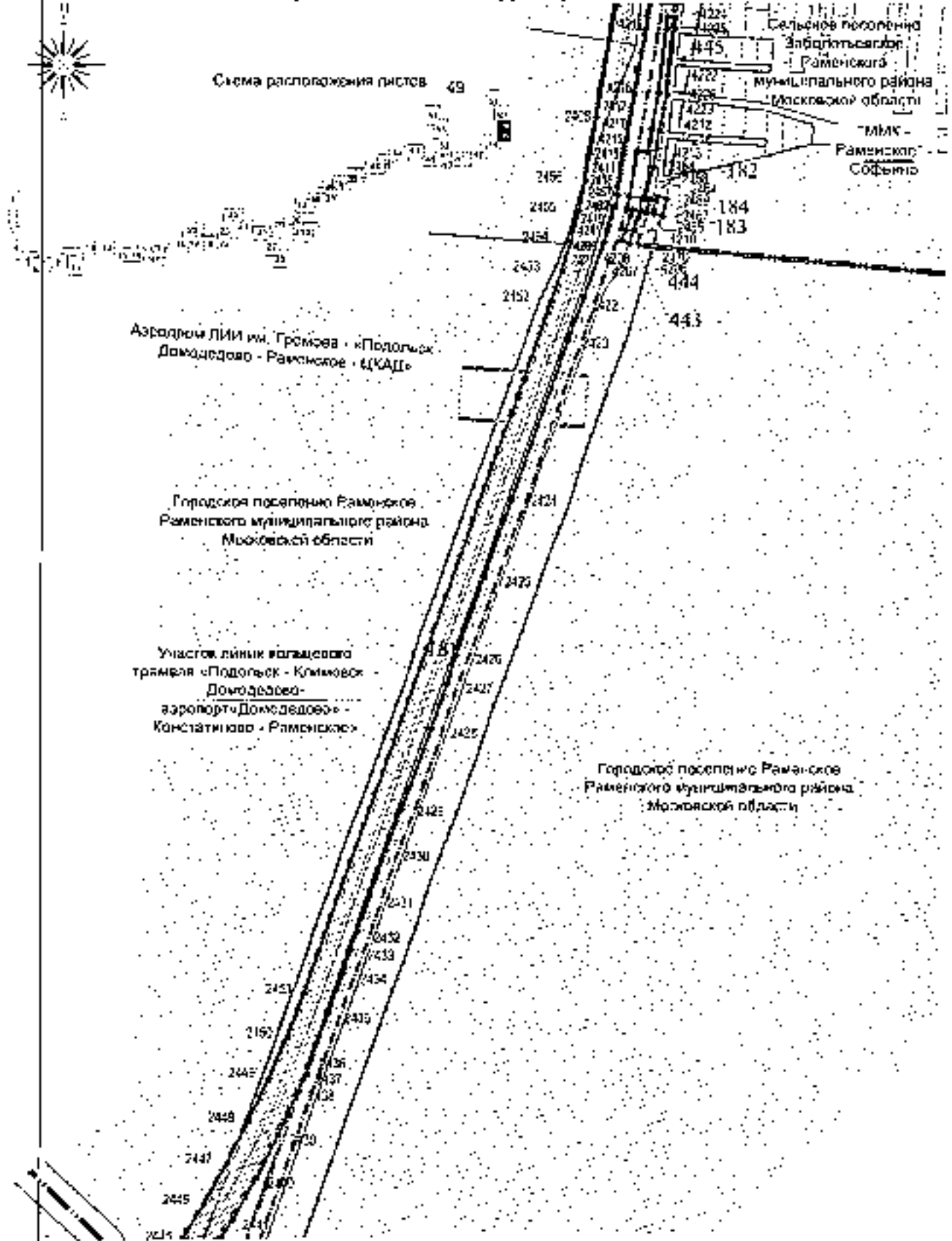
Проект планировки территории для размещения участка линии кольцевого трамвая
«Полудек – Климовск – Домоделово – аэропорт «Домоделово» – Константиново – Раменское»
Чертеж межевания территории



Проект планировки территории для размещения участка линии кольцевого трамвая «Полольск – Климовск – Домоделово – аэропорт – Константиново – Раменское» Через жилищную территорию

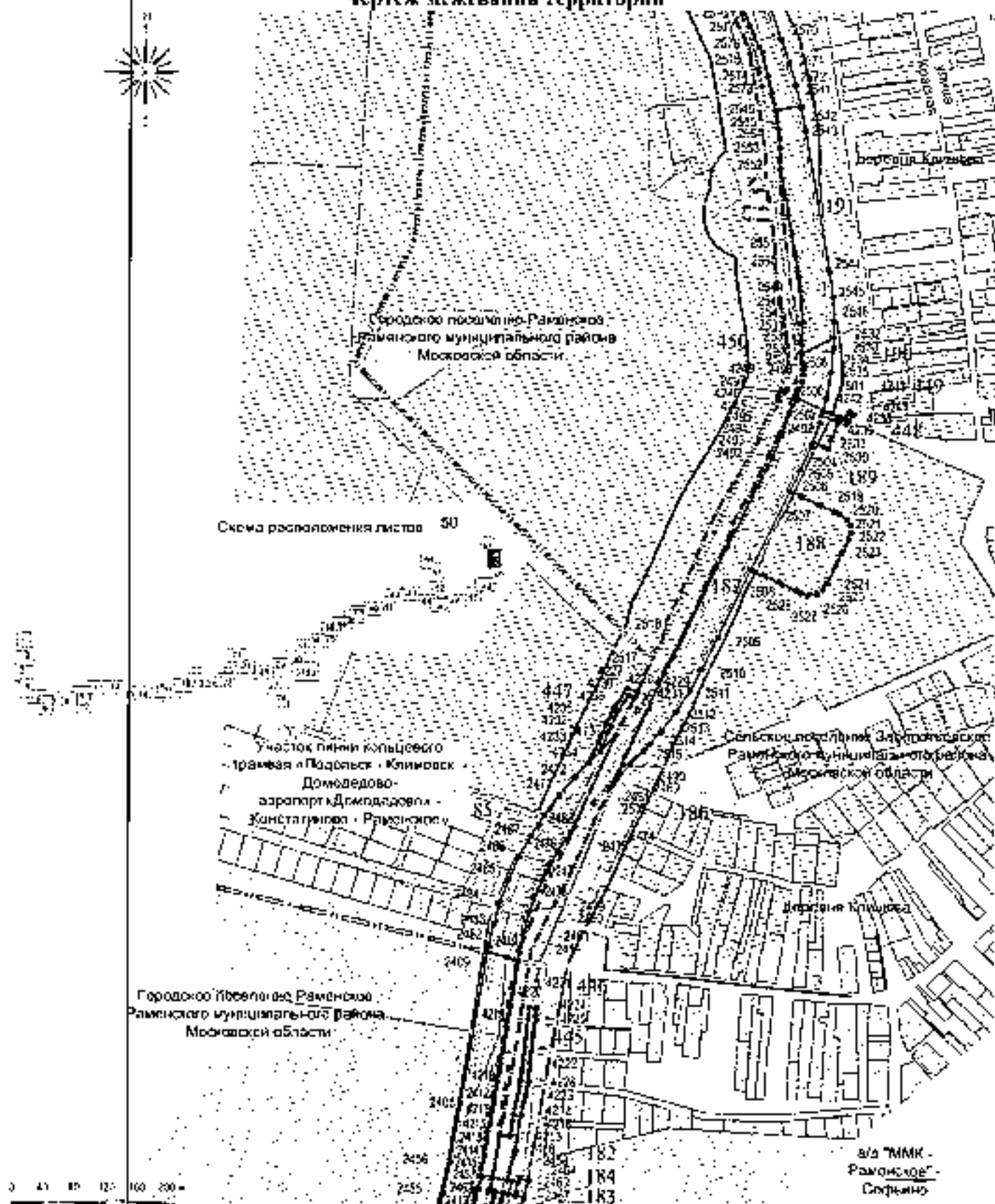


**Проект планировки территории
для размещения участка линии кольцевого трамвая «Подольск – Климовск – Домодедово –
аэропорт «Домодедово» – Константиново – Раменское»
Чертеж межевания территории**

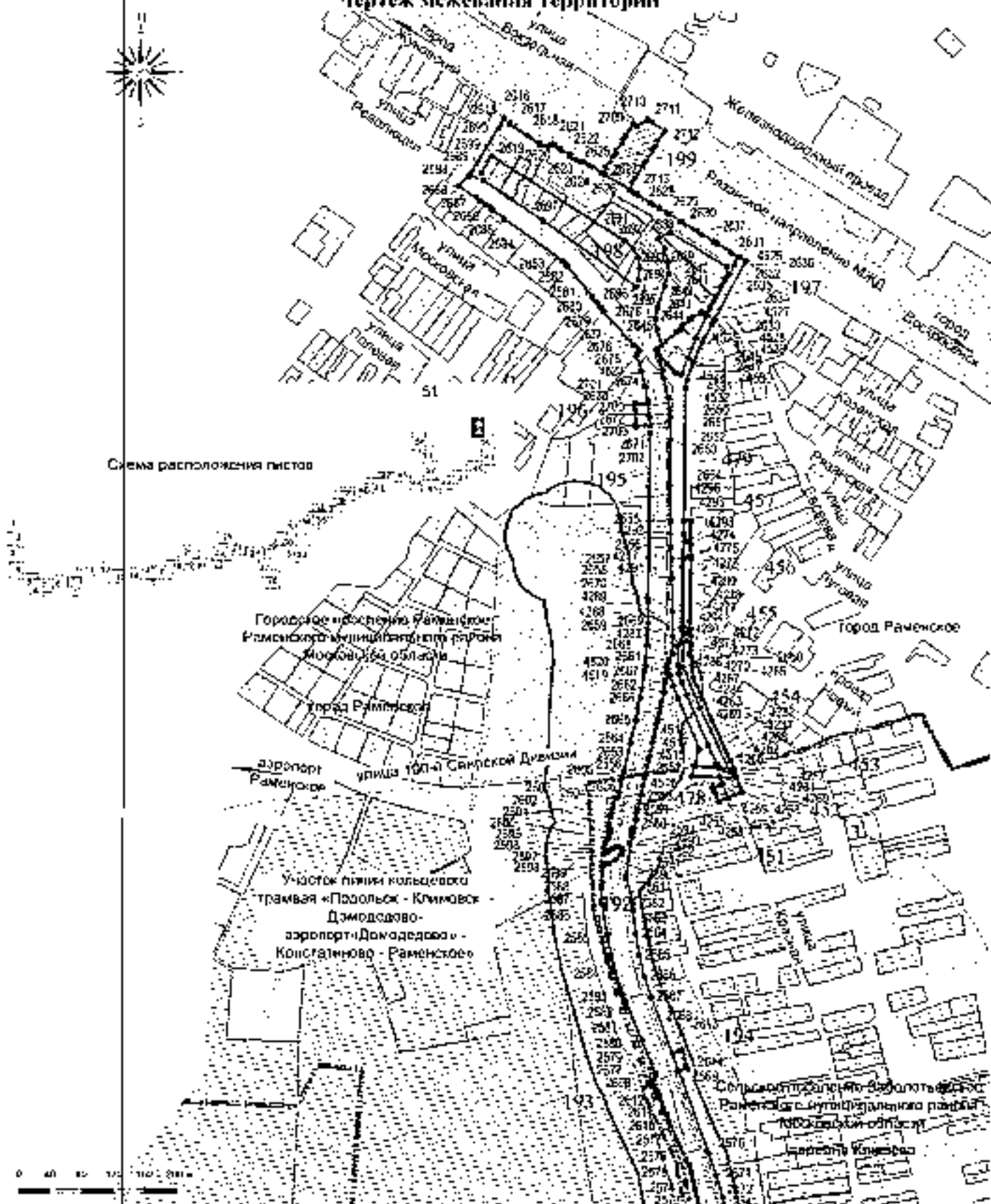


Проект планировки территории
для размещения участка линии кольцевого трамвая «Подольск – Климовск – Домодедово –
аэропорт «Домодедово» – Константиново – Раменское»

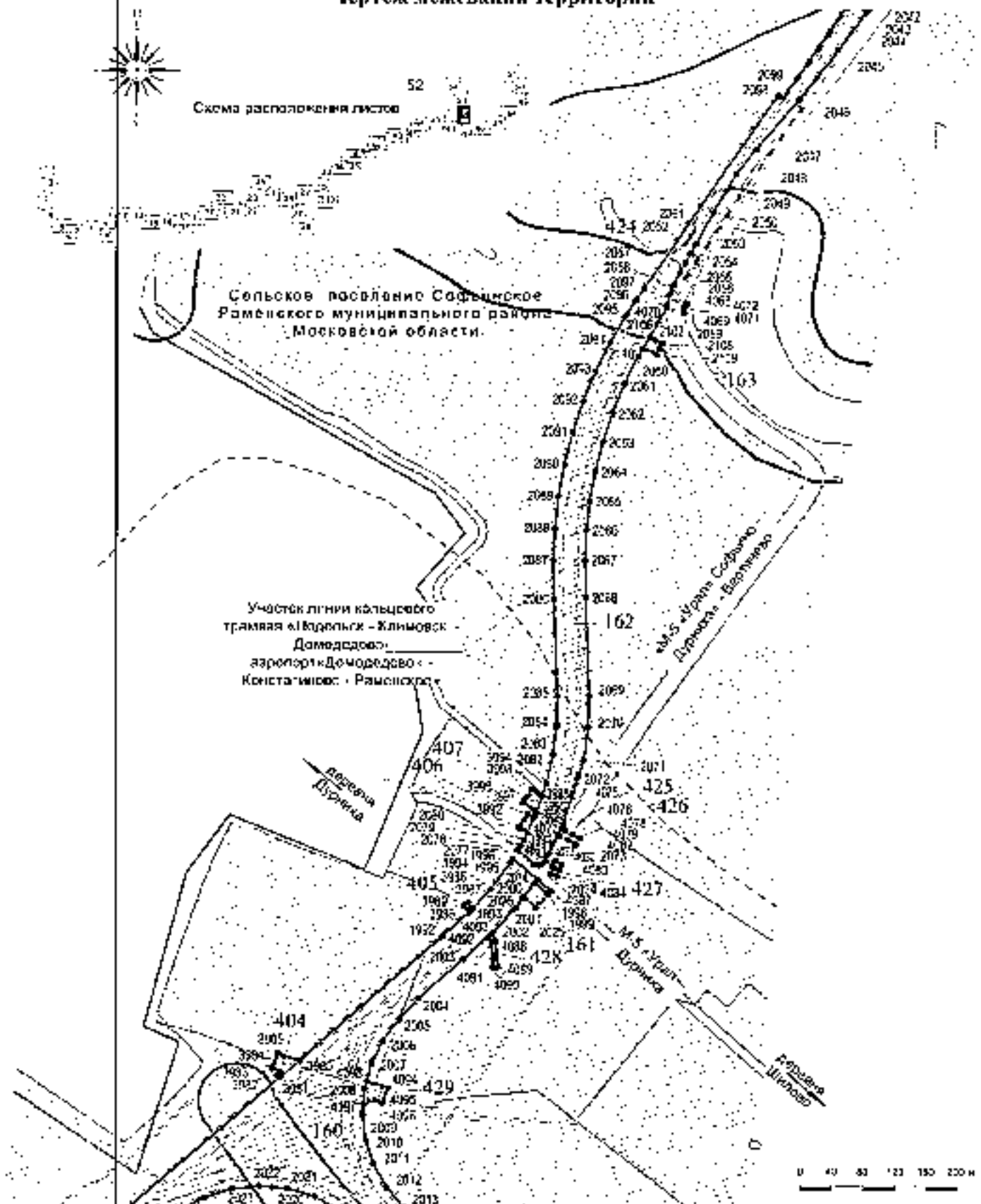
Чертеж межевания территории



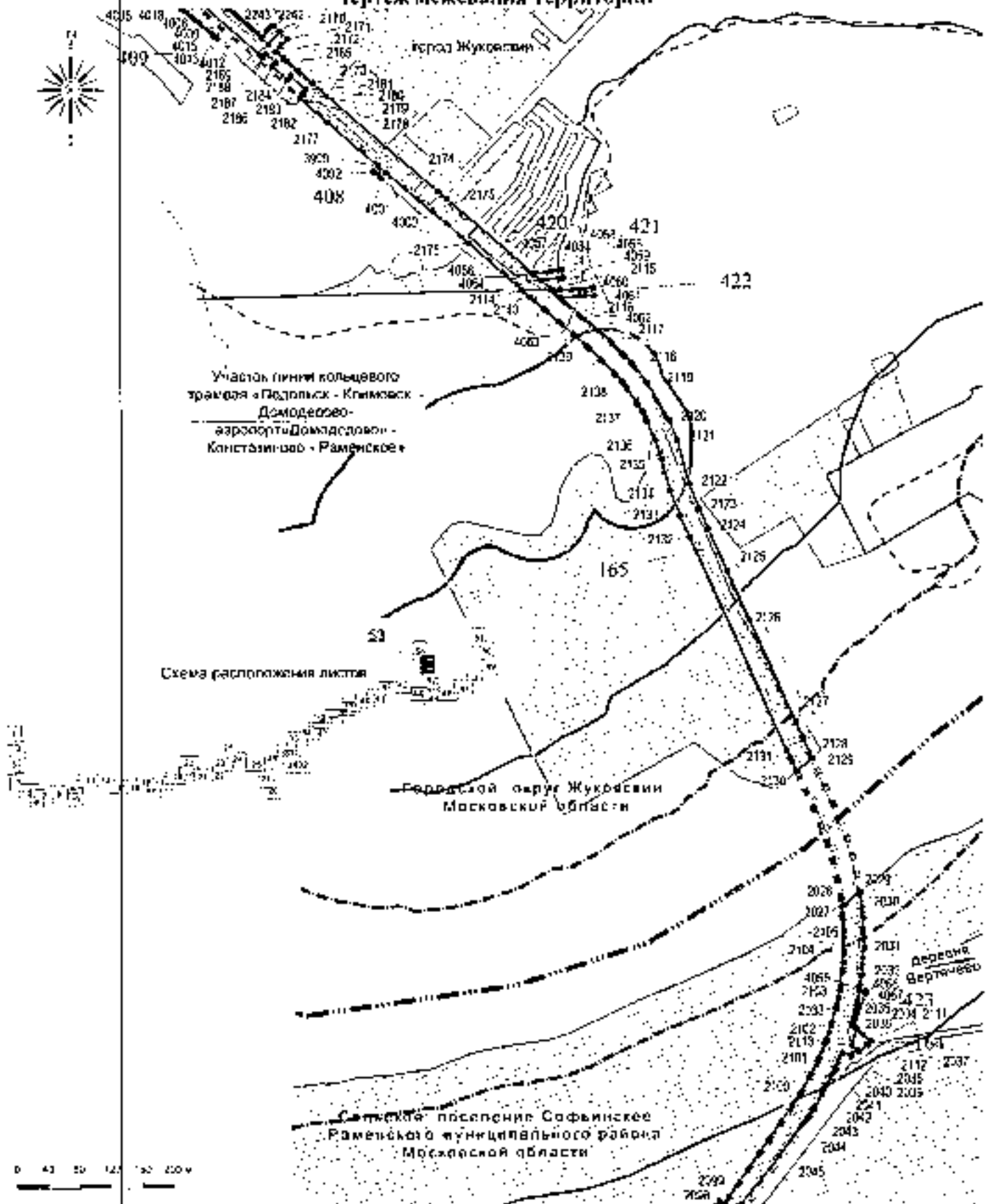
**Проект планировки территории
для размещения участка линии кольцевого трамвая «Подольск – Климовск – Домодедово –
аэропорт «Домодедово» – Константиново – Раменское»
Чертеж межевания территории**



**Проект планировки территории
для размещения участка линии кольцевого трамвая «Подольск – Климовск – Домодедово –
аэропорт «Домодедово» – Константиново – Раменское»
Чертеж межевания территории**



**Проект планировки территории
для размещения участка линии кольцевого трамвая «Подольск – Климовск – Домодедово –
аэропорт «Домодедово» – Константиновское – Раменское»
Чертеж межевания территории**



**Проект планировки территории
для размещения участка линии кольцевого трамвая «Подольск – Климовск – Домодедово –
аэропорт «Домодедово» – Константиново – Раменское»
Чертеж межевания территории**

